



REGIONE
BASILICATA

Direzione Infrastrutture e Mobilità
Ufficio Trasporti e Mobilità Sostenibile

Procedura aperta telematica per l'affidamento in concessione del servizio di TPL su gomma regionale, provinciale e comunale di competenza della Regione Basilicata

Procedura aperta telematica per l'affidamento in concessione
del servizio di TPL su gomma regionale, provinciale e
comunale di competenza della Regione Basilicata

Capitolato Speciale Tecnico Prestazionale

Allegato 18 Data Base delle Fermate – Parte 1

SIMOG gara n. 9416219

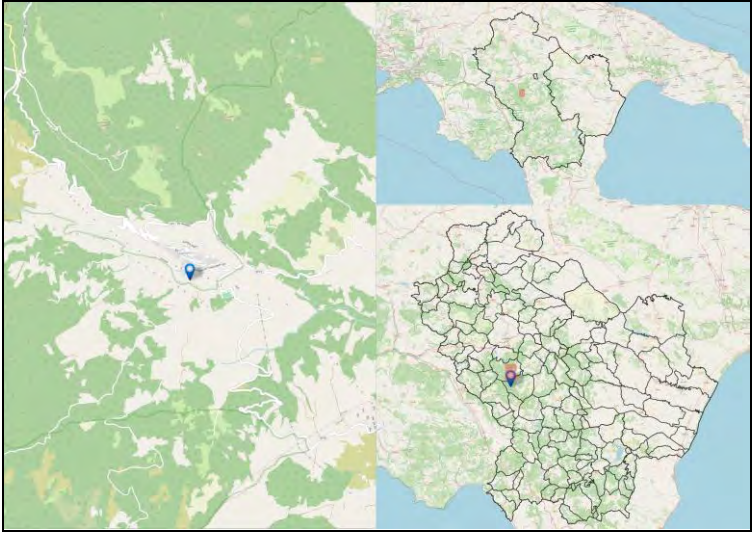


REGIONE BASILICATA

**DATABASE REGIONALE DELLE FERMATE
DEL TRASPORTO PUBBLICO LOCALE**

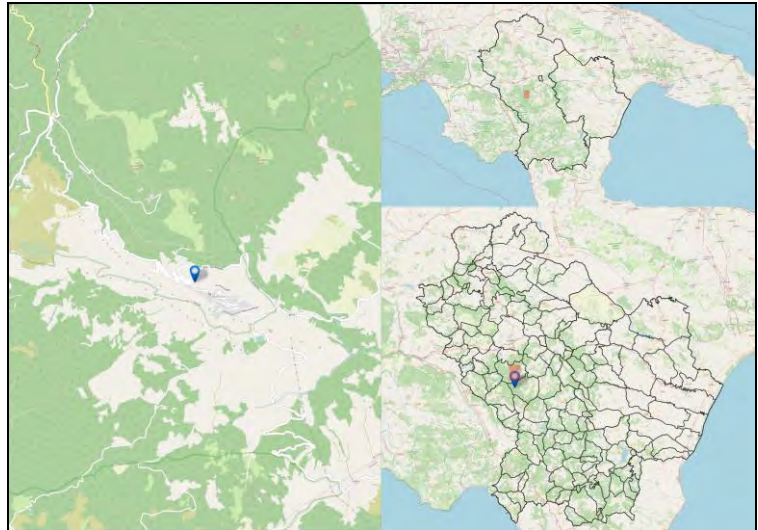
Codice Fermata	ABR-1a	Nome Fermata	Abriola - Convento
Comune	Abriola	Provincia	Potenza

Coordinata X	15,8143699
Coordinata Y	40,5063427
Bidirezionale	Si
Palo Fermata	Si
Pensilina	Si



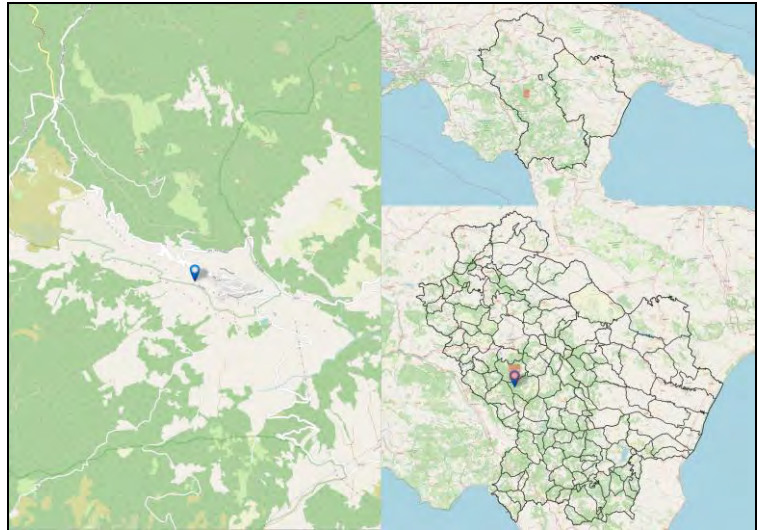
Codice Fermata	ABR-2a	Nome Fermata	Abriola - Variante
Comune	Abriola	Provincia	Potenza

Coordinata X	15,8104939
Coordinata Y	40,5115646
Bidirezionale	Si
Palo Fermata	Si
Pensilina	Si



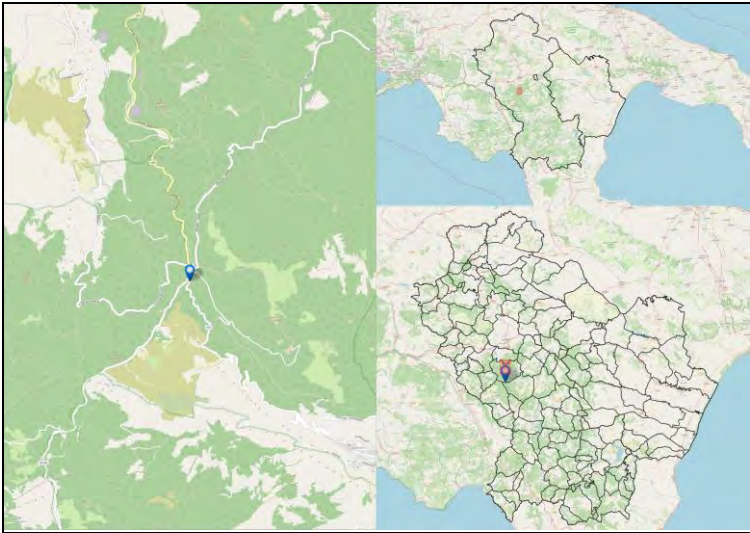
Codice Fermata	ABR-3a	Nome Fermata	Abriola - Abriola
Comune	Abriola	Provincia	Potenza

Coordinata X	15,8095755
Coordinata Y	40,5097321
Bidirezionale	Si
Palo Fermata	Si
Pensilina	Si



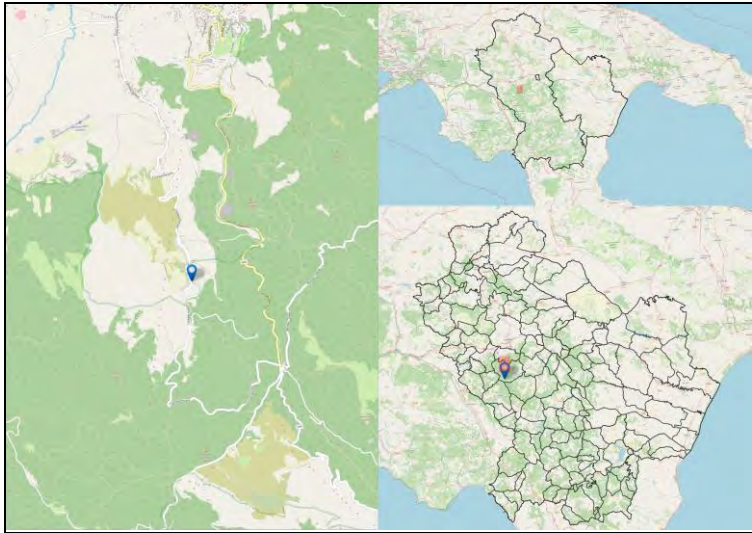
Codice Fermata	ABR-4a	Nome Fermata	Abriola - Sellata
Comune	Abriola	Provincia	Potenza

Coordinata X	15,7897391
Coordinata Y	40,5311602
Bidirezionale	Si
Palo Fermata	Si
Pensilina	No



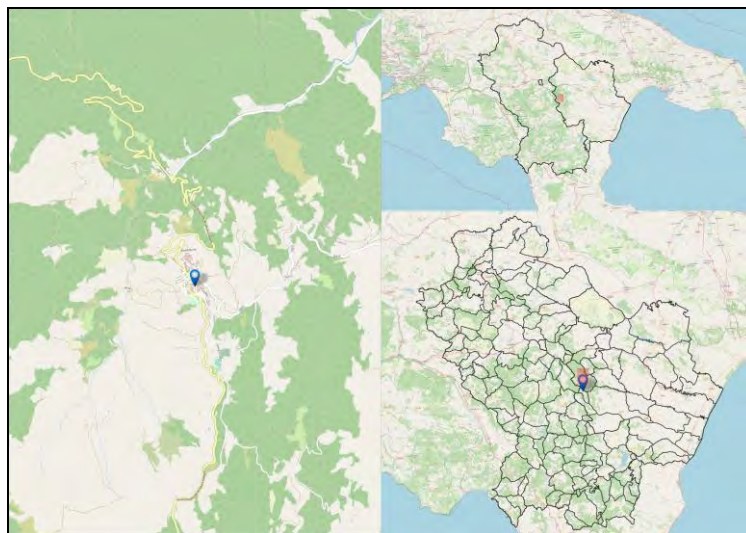
Codice Fermata	ABR-5	Nome Fermata	Abriola - C.da Arioso
Comune	Abriola	Provincia	Potenza

Coordinata X	15,7770445
Coordinata Y	40,5438635
Bidirezionale	Si
Palo Fermata	Si
Pensilina	Si



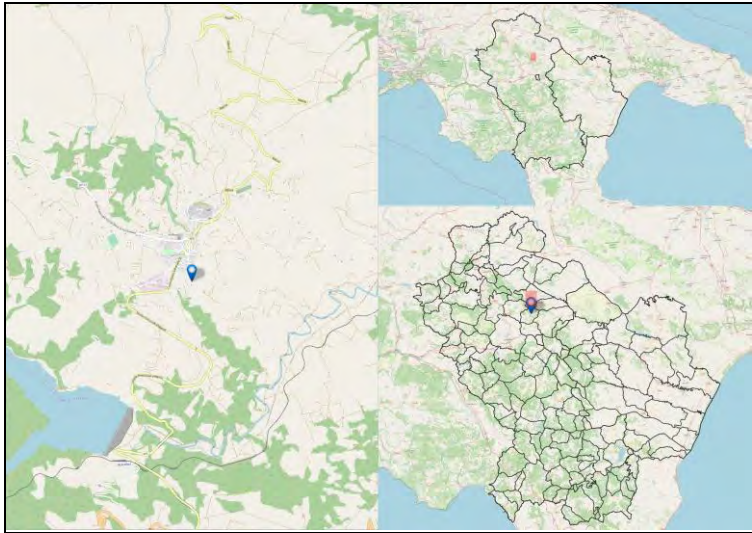
Codice Fermata	ACC-1	Nome Fermata	Accettura - Accettura
Comune	Accettura	Provincia	Matera

Coordinata X	16,1583128
Coordinata Y	40,4925183
Bidirezionale	Si
Palo Fermata	Si
Pensilina	No



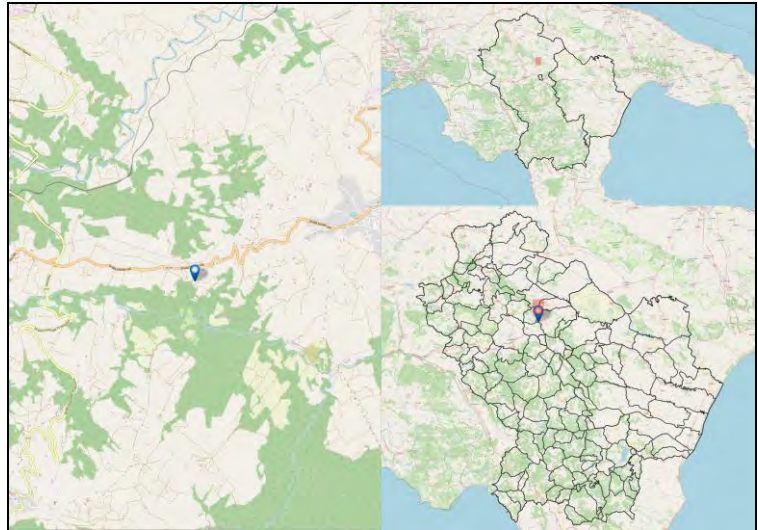
Codice Fermata	ACE-1	Nome Fermata	Acerenza - I.T.C.
Comune	Acerenza	Provincia	Potenza

Coordinata X	15,9387229
Coordinata Y	40,7905685
Bidirezionale	Si
Palo Fermata	No
Pensilina	Si



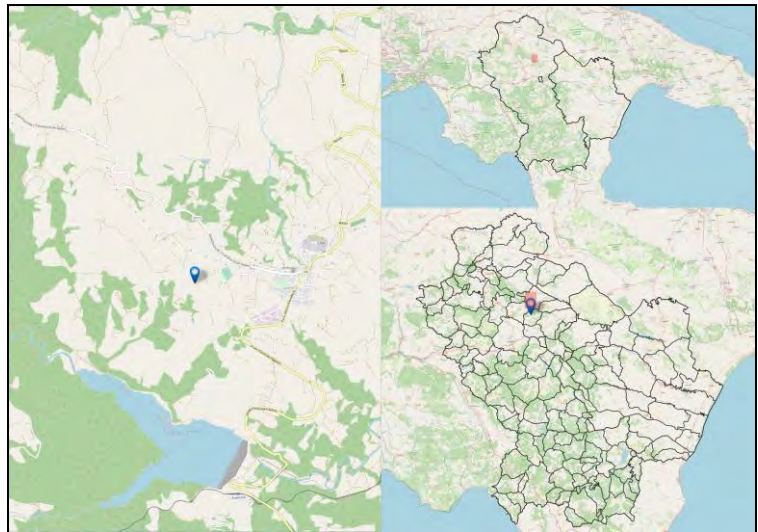
Codice Fermata	ACE-1a	Nome Fermata	Acerenza - SS169
Comune	Acerenza	Provincia	Potenza

Coordinata X	15,956967
Coordinata Y	40,7563102
Bidirezionale	Sì
Palo Fermata	Sì
Pensilina	No



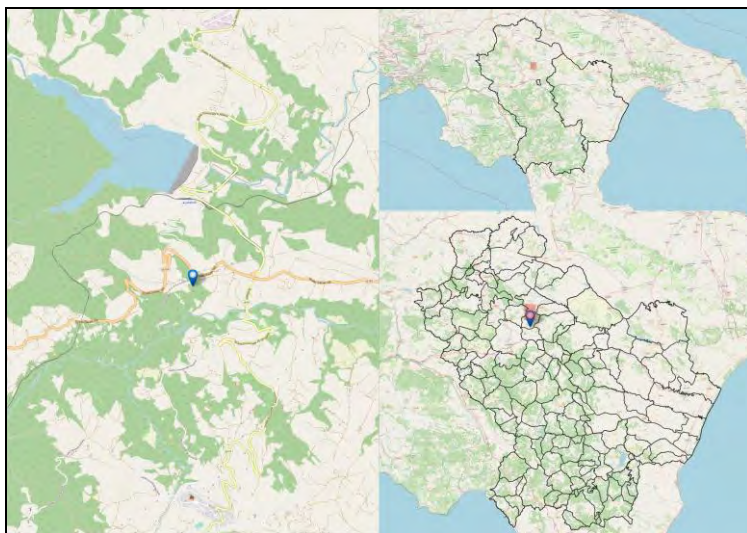
Codice Fermata	ACE-2	Nome Fermata	Acerenza - C.da Tenuta Gala - Don Gnocchi
Comune	Acerenza	Provincia	Potenza

Coordinata X	15,9216706
Coordinata Y	40,7953348
Bidirezionale	Si
Palo Fermata	Si
Pensilina	Si



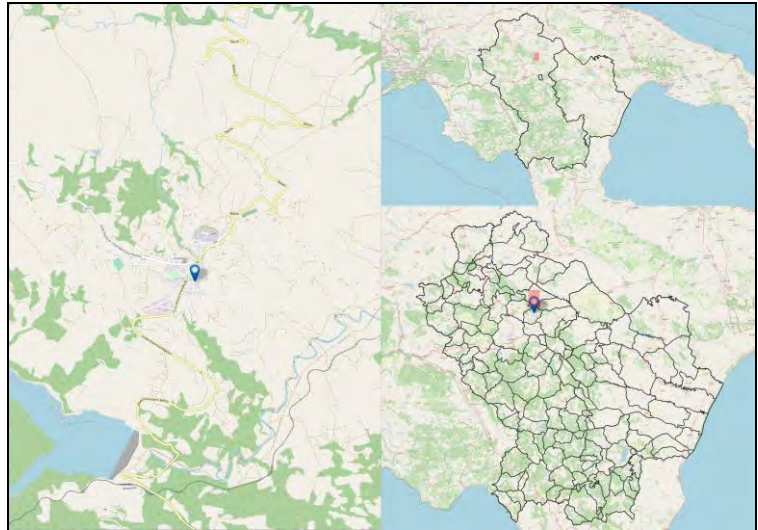
Codice Fermata	ACE-2a	Nome Fermata	Acerenza - SS169 -3
Comune	Acerenza	Provincia	Potenza

Coordinata X	15,9253463
Coordinata Y	40,75919
Bidirezionale	Si
Palo Fermata	No
Pensilina	Si



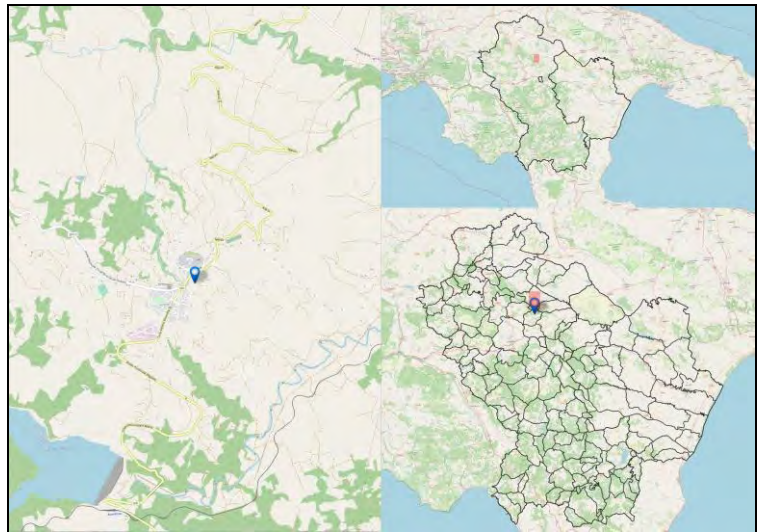
Codice Fermata	ACE-3	Nome Fermata	Acerenza - Banca Meridiana
Comune	Acerenza	Provincia	Potenza

Coordinata X	15,9386334
Coordinata Y	40,7934175
Bidirezionale	Si
Palo Fermata	Si
Pensilina	Si



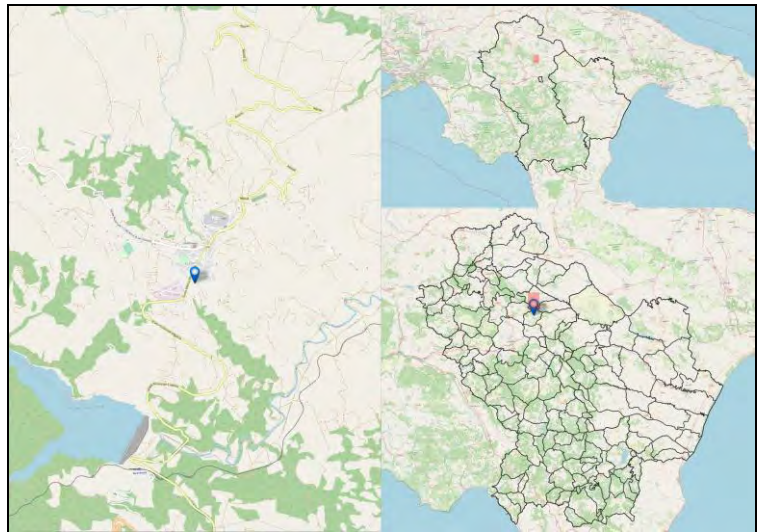
Codice Fermata	ACE-4	Nome Fermata	Acerenza - Bar Royal
Comune	Acerenza	Provincia	Potenza

Coordinata X	15,9413505
Coordinata Y	40,7961337
Bidirezionale	Si
Palo Fermata	Si
Pensilina	Si



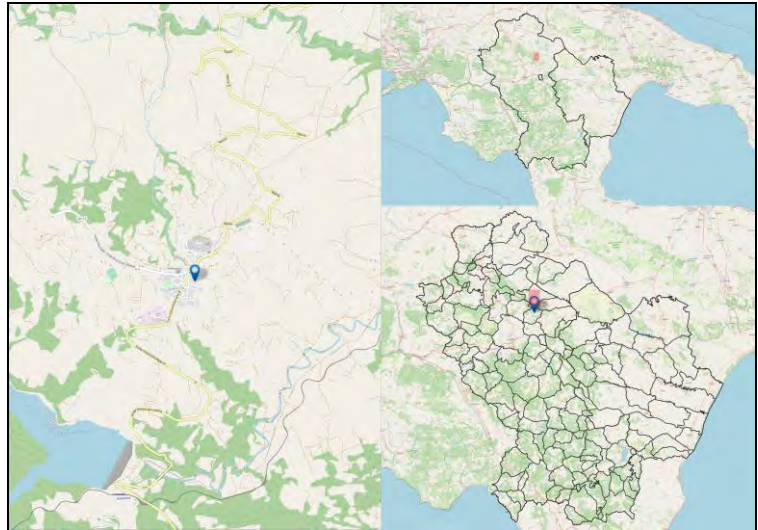
Codice Fermata	ACE-5	Nome Fermata	Acerenza - 297 SP6
Comune	Acerenza	Provincia	Potenza

Coordinata X	15,9368752
Coordinata Y	40,7914418
Bidirezionale	Si
Palo Fermata	Si
Pensilina	Si



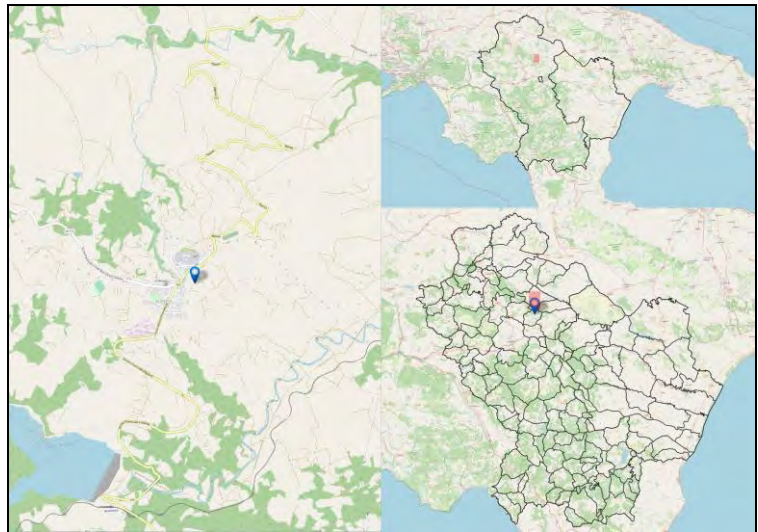
Codice Fermata	ACE-6	Nome Fermata	Acerenza - Corso vittorio Emanuele III
Comune	Acerenza	Provincia	Potenza

Coordinata X	15,9397342
Coordinata Y	40,7945652
Bidirezionale	Si
Palo Fermata	Si
Pensilina	No



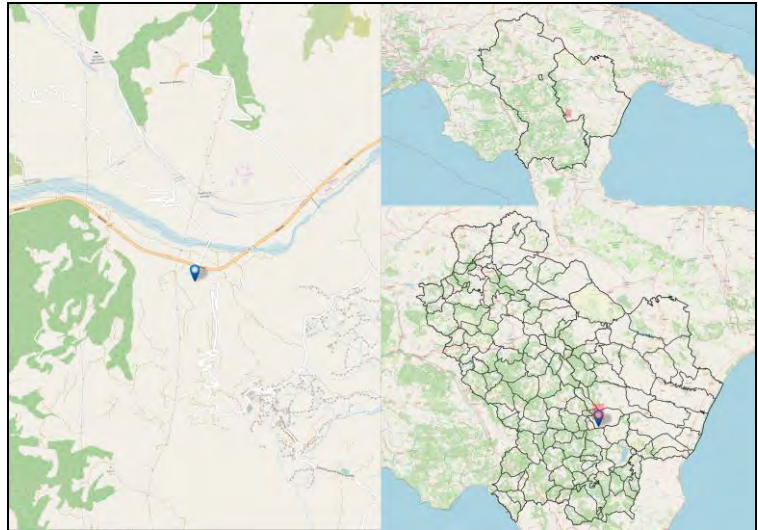
Codice Fermata	ACE-7	Nome Fermata	Acerenza - Comune
Comune	Acerenza	Provincia	Potenza

Coordinata X	15,9418234
Coordinata Y	40,7957025
Bidirezionale	Si
Palo Fermata	Si
Pensilina	No



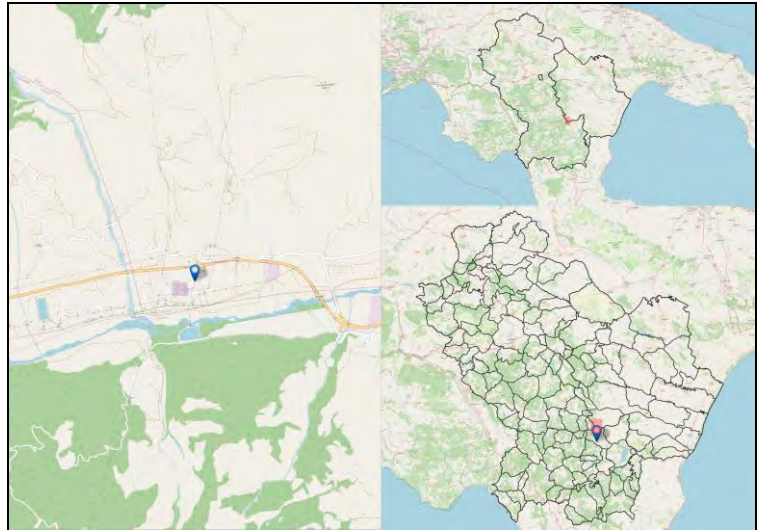
Codice Fermata	ALI-1	Nome Fermata	Aliano - Innesto Saurina / Bv. Aliano
Comune	Aliano	Provincia	Matera

Coordinata X	16,2203733
Coordinata Y	40,329918
Bidirezionale	Si
Palo Fermata	No
Pensilina	Si



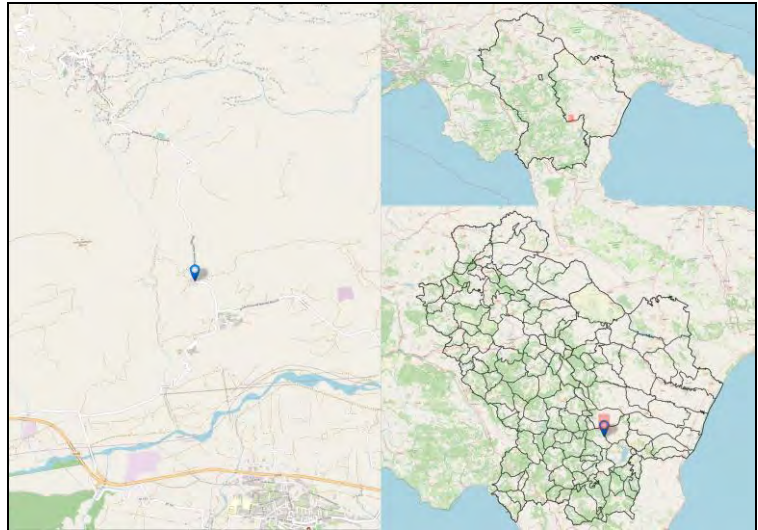
Codice Fermata	ALI-1a	Nome Fermata	Aliano - Missanello Bivio
Comune	Aliano	Provincia	Matera

Coordinata X	16,204992
Coordinata Y	40,2714998
Bidirezionale	Si
Palo Fermata	No
Pensilina	No



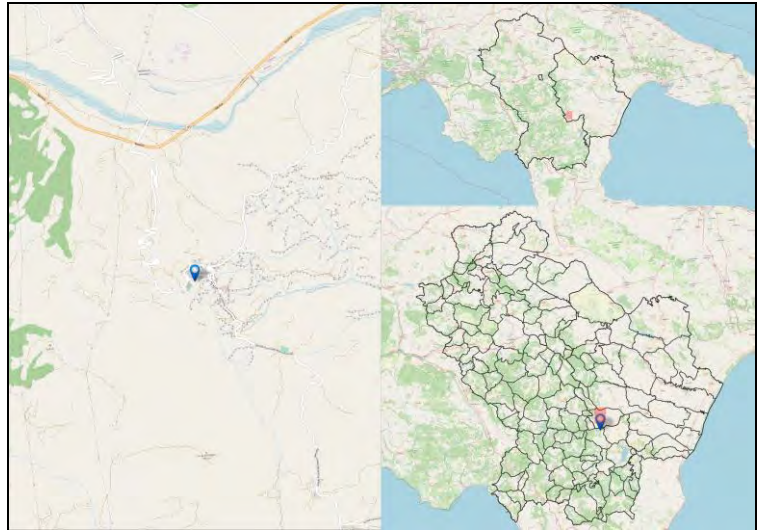
Codice Fermata	ALI-1b	Nome Fermata	Aliano - SP Aliano dir nord -Frantoio Calanchi
Comune	Aliano	Provincia	Matera

Coordinata X	16,244841
Coordinata Y	40,287933
Bidirezionale	Si
Palo Fermata	Si
Pensilina	No




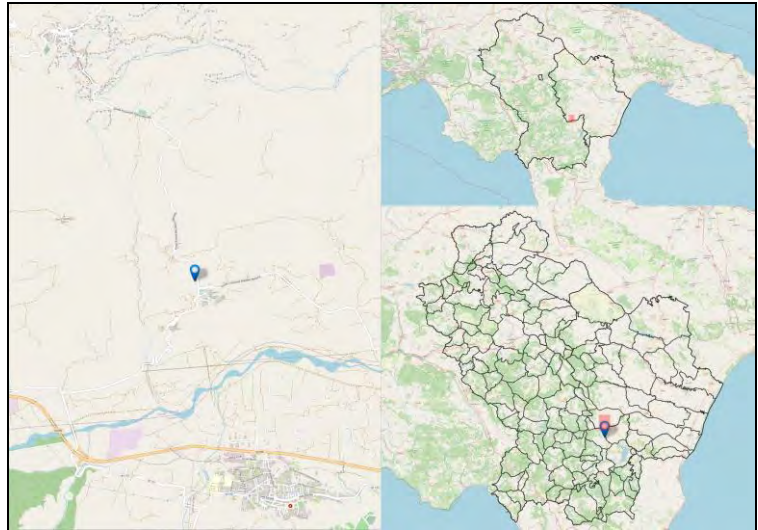
Codice Fermata	ALI-2a	Nome Fermata	Aliano - Aliano
Comune	Aliano	Provincia	Matera

Coordinata X	16,2282942
Coordinata Y	40,3146861
Bidirezionale	Sì
Palo Fermata	No
Pensilina	No



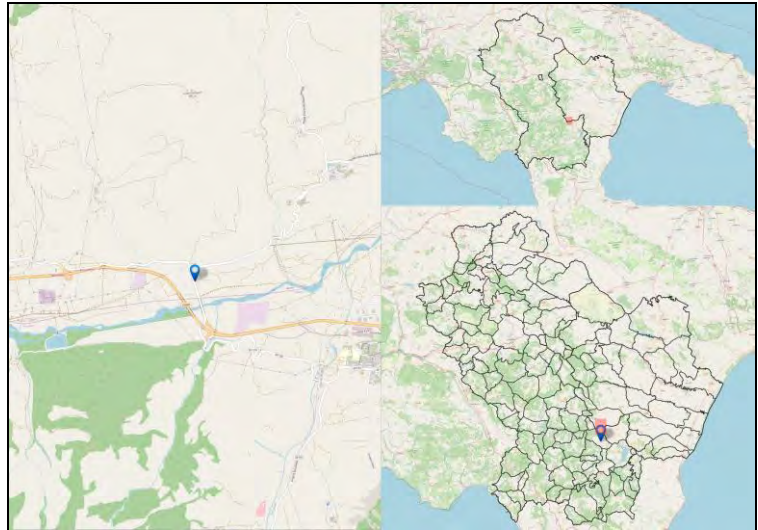
Codice Fermata	ALI-2b	Nome Fermata	Aliano - SP Aliano dir nord -punto panoramico
Comune	Aliano	Provincia	Matera

Coordinata X	16,247399
Coordinata Y	40,28499
Bidirezionale	Si
Palo Fermata	No
Pensilina	Si



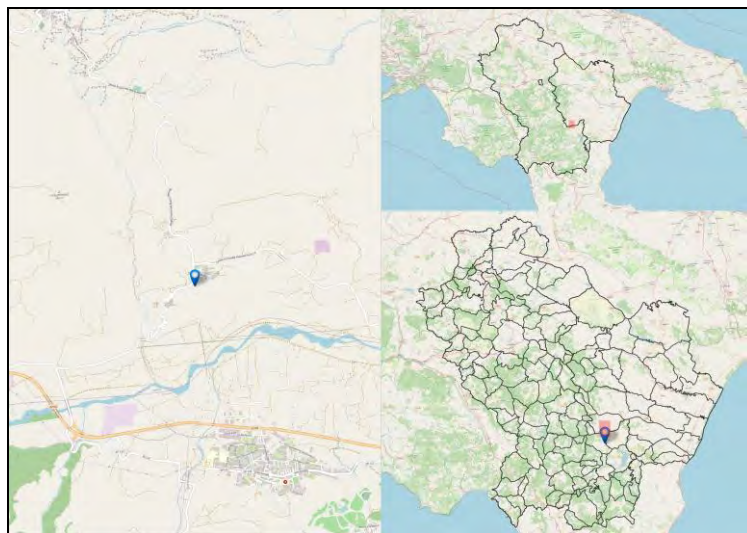
Codice Fermata	ALI-3	Nome Fermata	Aliano - Alianello
Comune	Aliano	Provincia	Matera

Coordinata X	16,2258257
Coordinata Y	40,2711617
Bidirezionale	Si
Palo Fermata	No
Pensilina	Si



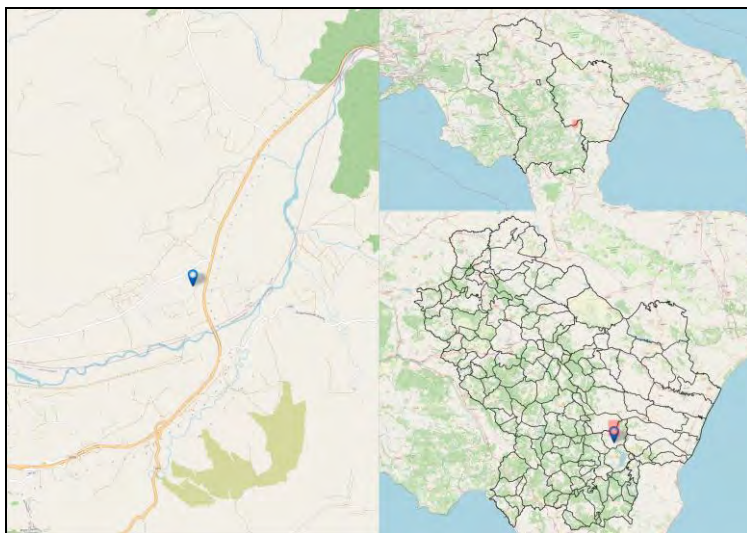
Codice Fermata	ALI-3a	Nome Fermata	Aliano - Alianello Nuovo
Comune	Aliano	Provincia	Matera

Coordinata X	16,2478027
Coordinata Y	40,281467
Bidirezionale	Si
Palo Fermata	No
Pensilina	Si



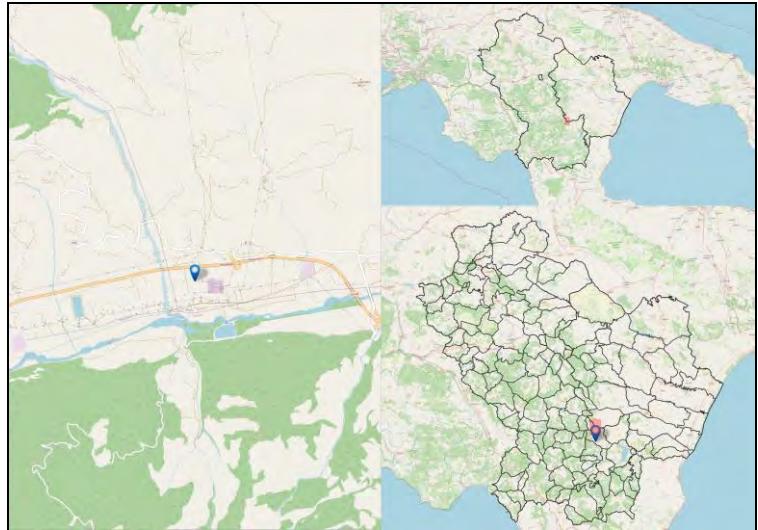
Codice Fermata	ALI-4a	Nome Fermata	Aliano - Alianello di sotto
Comune	Aliano	Provincia	Matera

Coordinata X	16,3050043
Coordinata Y	40,2802293
Bidirezionale	Si
Palo Fermata	No
Pensilina	Si



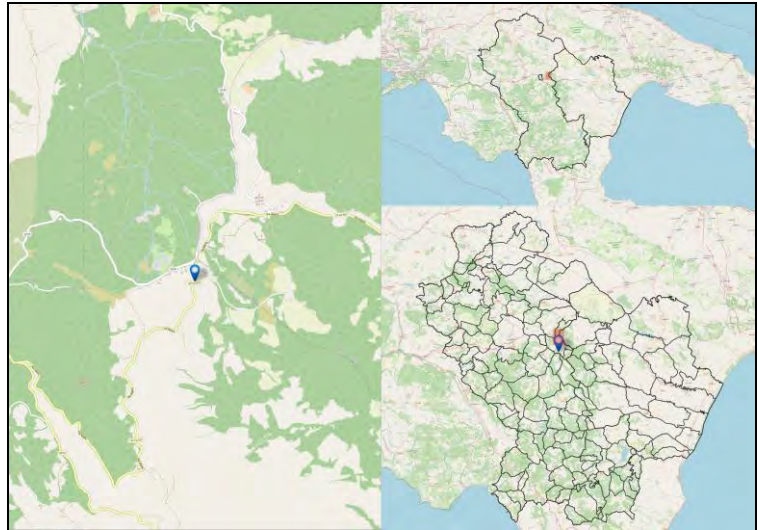
Codice Fermata	ALI-5	Nome Fermata	Aliano - IP/SS 598 di Fondo Valle d'Agri
Comune	Aliano	Provincia	Matera

Coordinata X	16,1994407
Coordinata Y	40,2715384
Bidirezionale	Si
Palo Fermata	Si
Pensilina	No



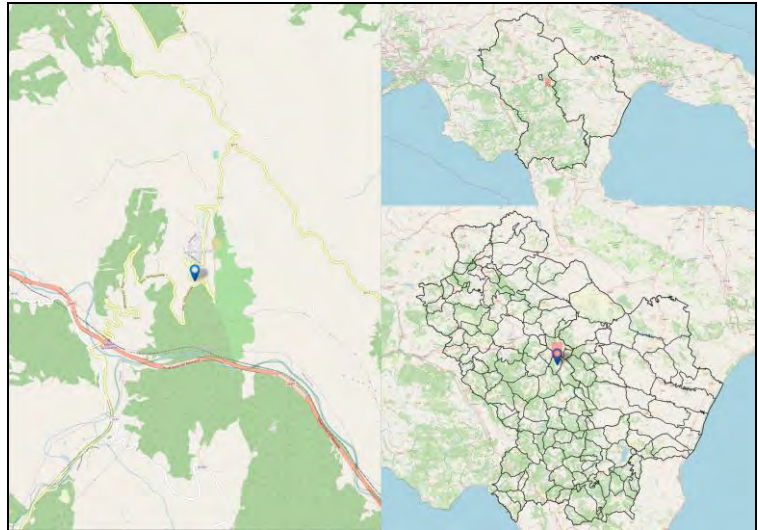
Codice Fermata	ALL-1	Nome Fermata	Albano di lucania - Albano Bivio
Comune	Albano di lucania	Provincia	Potenza

Coordinata X	16,0479947
Coordinata Y	40,6345574
Bidirezionale	Si
Palo Fermata	No
Pensilina	Si



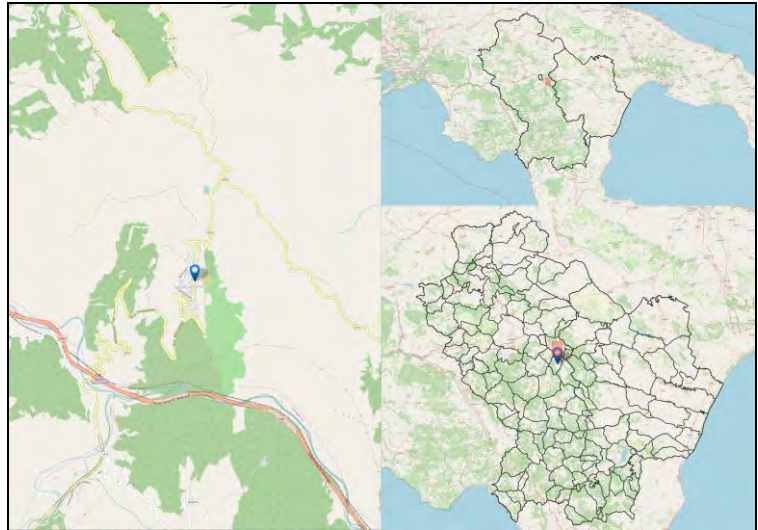
Codice Fermata	ALL-1a	Nome Fermata	Albano di Lucania - Via Provinciale
Comune	Albano di Lucania	Provincia	Potenza

Coordinata X	16,0357059
Coordinata Y	40,5827152
Bidirezionale	Si
Palo Fermata	No
Pensilina	Si



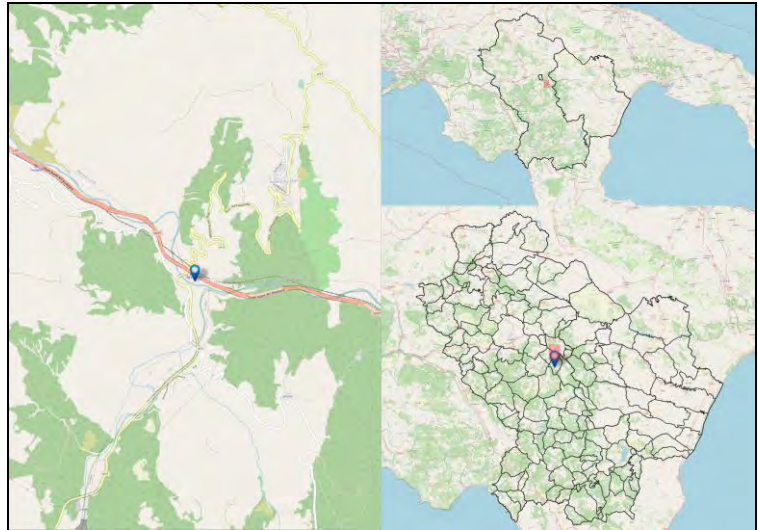
Codice Fermata	ALL-2	Nome Fermata	Albano di lucania - Albano- Piazza Salvo D'Acquisto
Comune	Albano di lucania	Provincia	Potenza

Coordinata X	16,0375892
Coordinata Y	40,5868219
Bidirezionale	Si
Palo Fermata	No
Pensilina	No




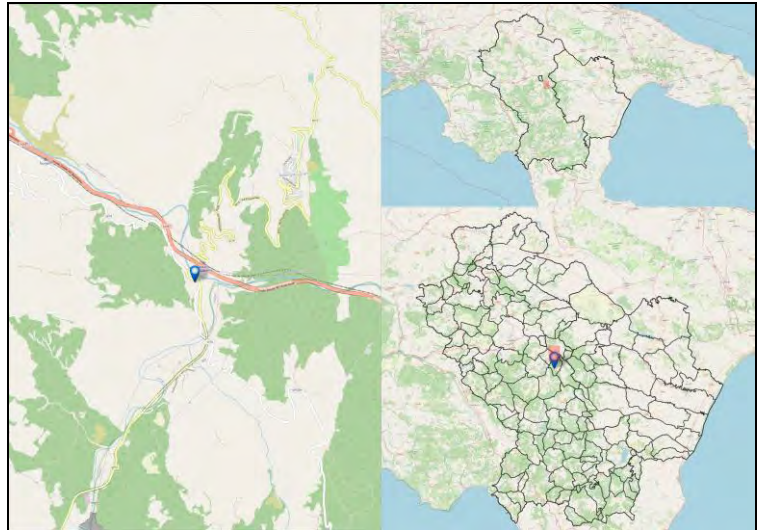
Codice Fermata	ALL-2a	Nome Fermata	Albano di Lucania - scalo FS
Comune	Albano di Lucania	Provincia	Potenza

Coordinata X	16,0214248
Coordinata Y	40,5750682
Bidirezionale	Sì
Palo Fermata	No
Pensilina	No



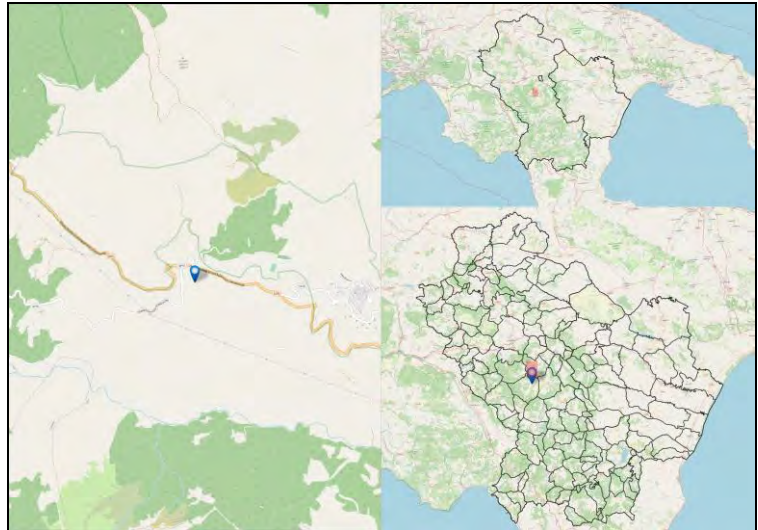
Codice Fermata	ALL-4	Nome Fermata	Albano di Lucania - Bivio Scalo Albano
Comune	Albano di Lucania	Provincia	Potenza

Coordinata X	16,0198498
Coordinata Y	40,5742376
Bidirezionale	Sì
Palo Fermata	No
Pensilina	No




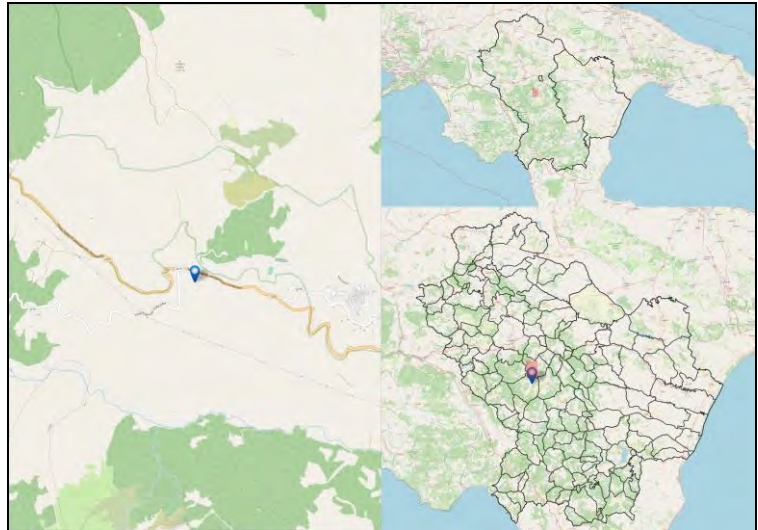
Codice Fermata	ANZ-1	Nome Fermata	ANZI - Bivio S.Donato
Comune	ANZI	Provincia	Potenza

Coordinata X	15,8994073
Coordinata Y	40,5212099
Bidirezionale	No
Palo Fermata	Si
Pensilina	No



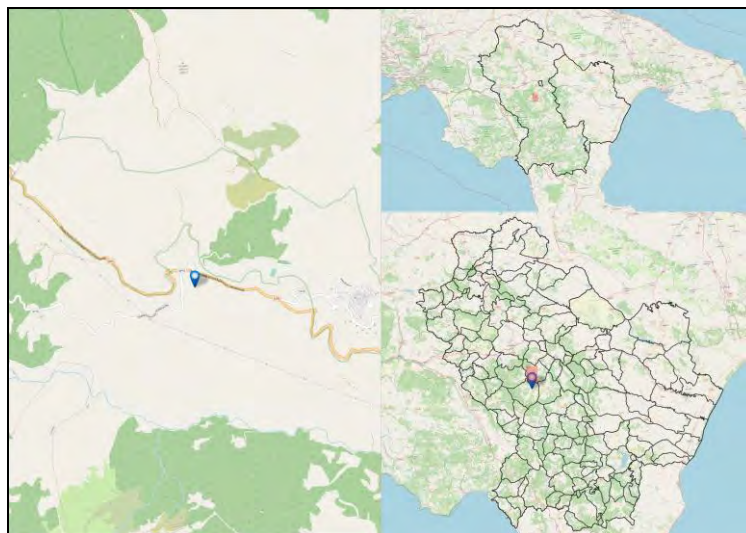
Codice Fermata	ANZ-1b	Nome Fermata	Anzi - Bivio S.Donato -3
Comune	Anzi	Provincia	Potenza

Coordinata X	15,8998759
Coordinata Y	40,5215283
Bidirezionale	Si
Palo Fermata	Si
Pensilina	No



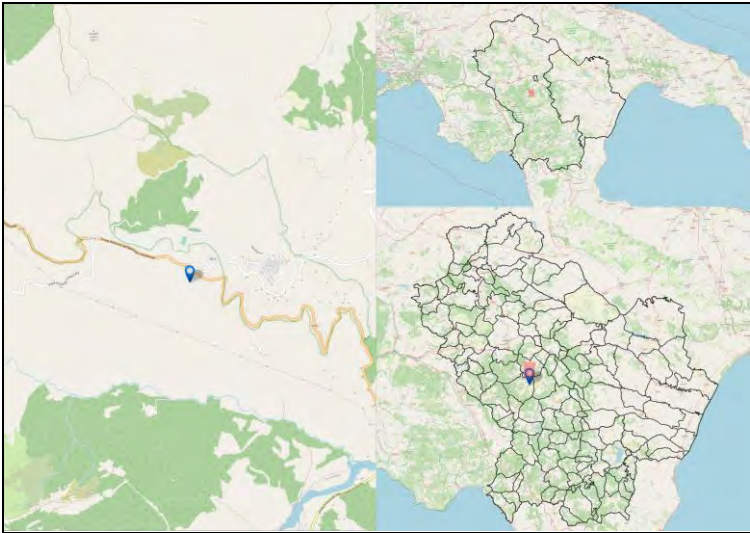
Codice Fermata	ANZ-2	Nome Fermata	ANZI - Bivio S.Donato -2
Comune	ANZI	Provincia	Potenza

Coordinata X	15,8994073
Coordinata Y	40,521209
Bidirezionale	No
Palo Fermata	Si
Pensilina	No



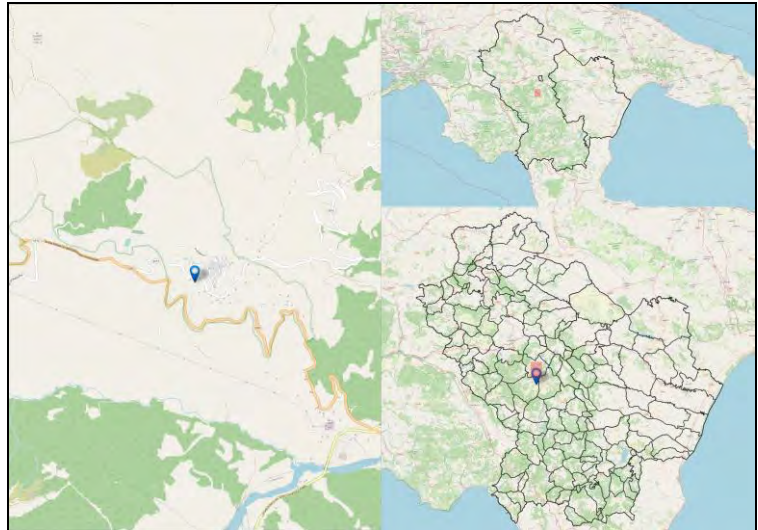
Codice Fermata	ANZ-3	Nome Fermata	ANZI - SS92
Comune	ANZI	Provincia	Potenza

Coordinata X	15,9122439
Coordinata Y	40,5171418
Bidirezionale	Si
Palo Fermata	Si
Pensilina	No



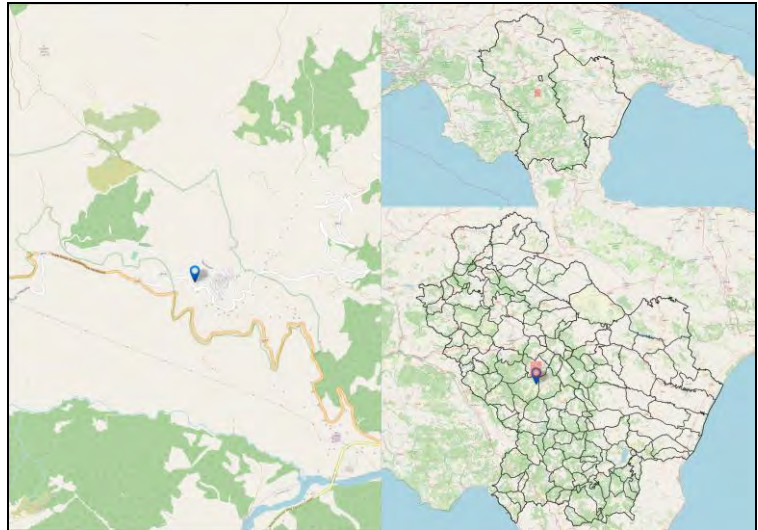
Codice Fermata	ANZ-4	Nome Fermata	ANZI - ANZI
Comune	ANZI	Provincia	Potenza

Coordinata X	15,9219086
Coordinata Y	40,5168313
Bidirezionale	Sì
Palo Fermata	Sì
Pensilina	No



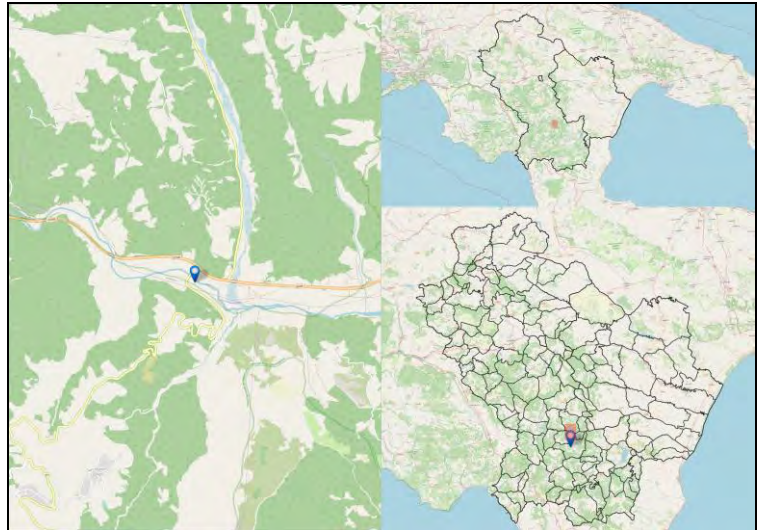
Codice Fermata	ANZ-5	Nome Fermata	ANZI - ANZI 2
Comune	ANZI	Provincia	Potenza

Coordinata X	15,9209793
Coordinata Y	40,5184188
Bidirezionale	Si
Palo Fermata	Si
Pensilina	Si



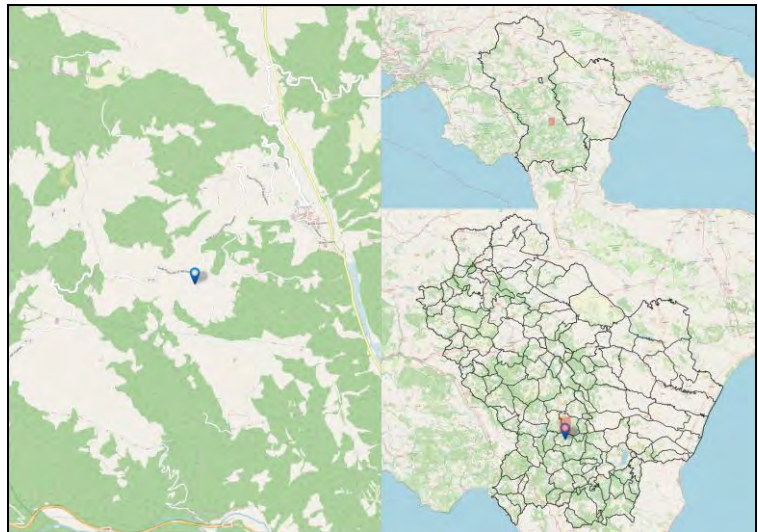
Codice Fermata	ARM-1	Nome Fermata	Armento - Fondo Valle Racanello- Bivio Roccanova
Comune	Armento	Provincia	Potenza

Coordinata X	16,0706928
Coordinata Y	40,263287
Bidirezionale	Si
Palo Fermata	No
Pensilina	Si



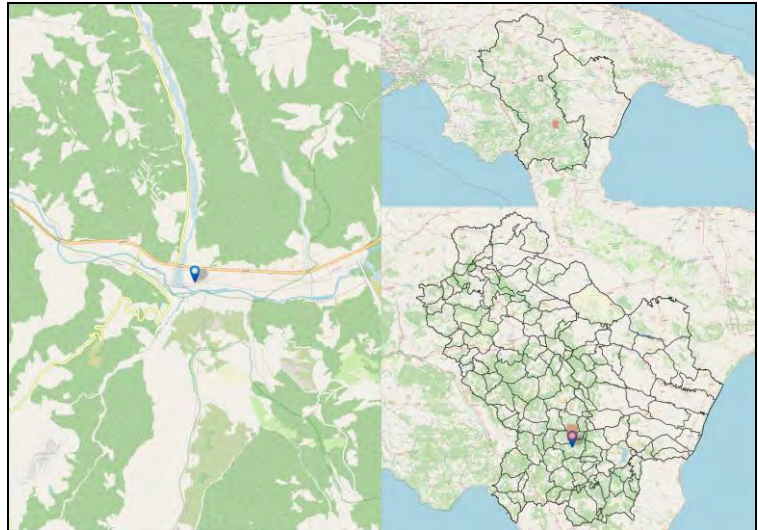
Codice Fermata	ARM-2	Nome Fermata	Armento - Bivio Armento- S.P. Intagliata
Comune	Armento	Provincia	Potenza

Coordinata X	16,0471345
Coordinata Y	40,3013014
Bidirezionale	Si
Palo Fermata	No
Pensilina	Si




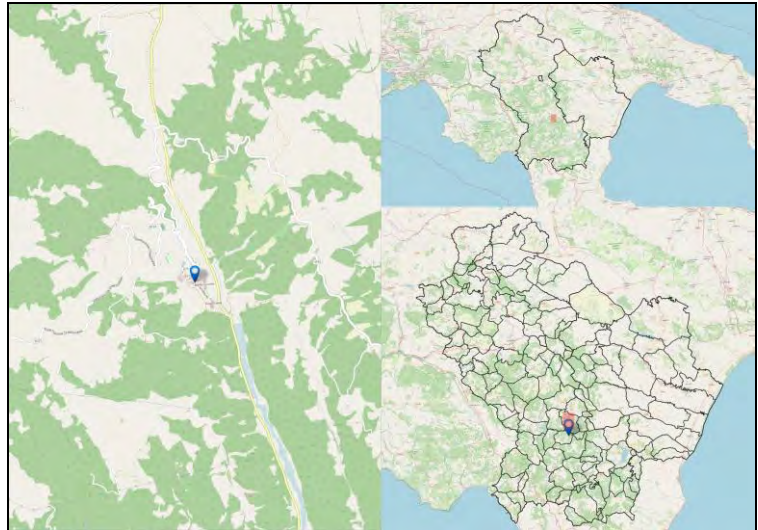
Codice Fermata	ARM-2a	Nome Fermata	Armento - Bivio Armento-SS598- Rist. S. Marco
Comune	Armento	Provincia	Potenza

Coordinata X	16,0788636
Coordinata Y	40,2609109
Bidirezionale	Si
Palo Fermata	Si
Pensilina	No



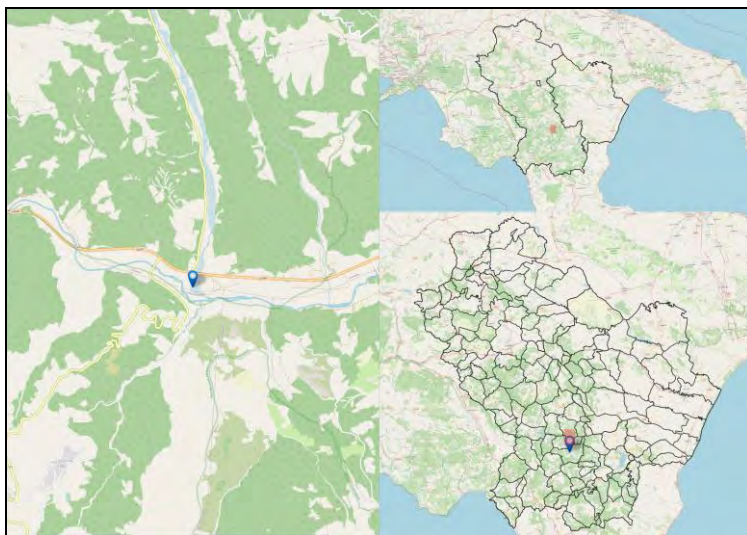
Codice Fermata	ARM-3	Nome Fermata	Armento - Armento
Comune	Armento	Provincia	Potenza

Coordinata X	16,065588
Coordinata Y	40,3077809
Bidirezionale	Sì
Palo Fermata	Sì
Pensilina	No



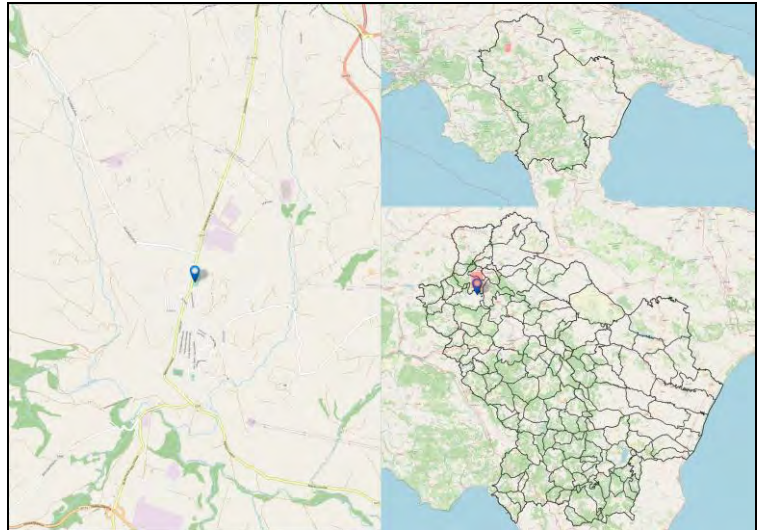
Codice Fermata	ARM-4	Nome Fermata	Armento - Armento Bivio SS598
Comune	Armento	Provincia	Potenza

Coordinata X	16,075869
Coordinata Y	40,2613924
Bidirezionale	Sì
Palo Fermata	No
Pensilina	No



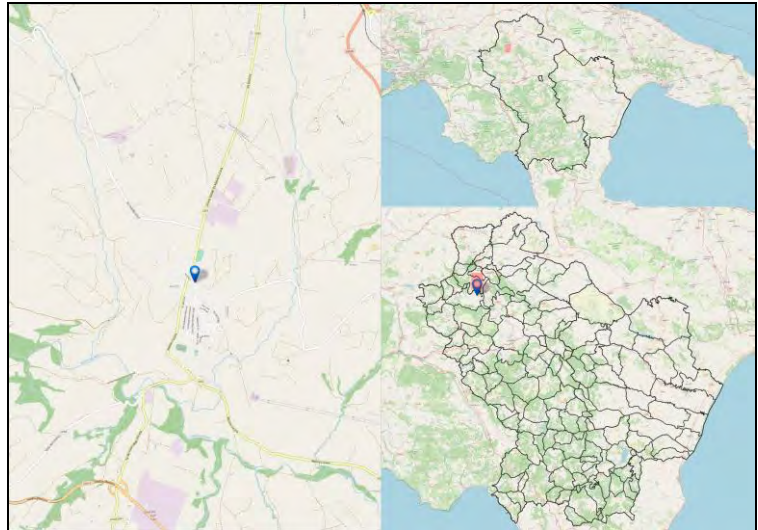
Codice Fermata	ATE-1	Nome Fermata	Atella - 3 SS93
Comune	Atella	Provincia	Potenza

Coordinata X	15,6544528
Coordinata Y	40,8852689
Bidirezionale	Si
Palo Fermata	Si
Pensilina	No



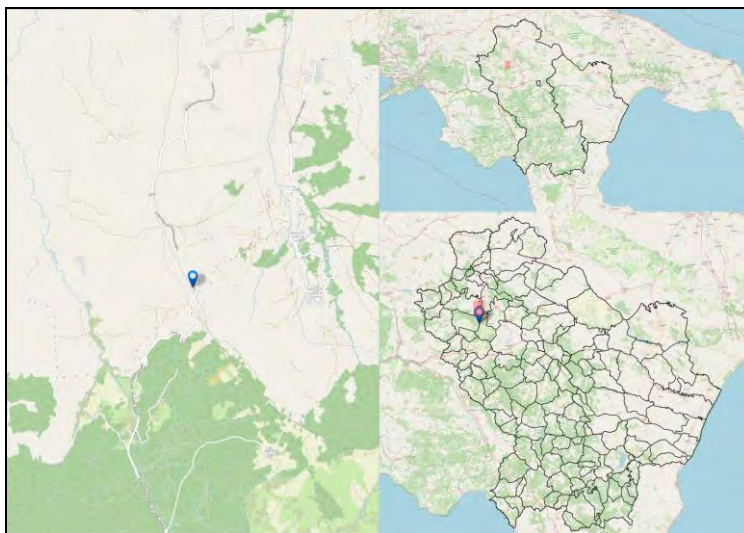
Codice Fermata	ATE-2	Nome Fermata	Atella - 78 Via Annunziata - Atella
Comune	Atella	Provincia	Potenza

Coordinata X	15,6536322
Coordinata Y	40,8823709
Bidirezionale	Sì
Palo Fermata	Sì
Pensilina	No



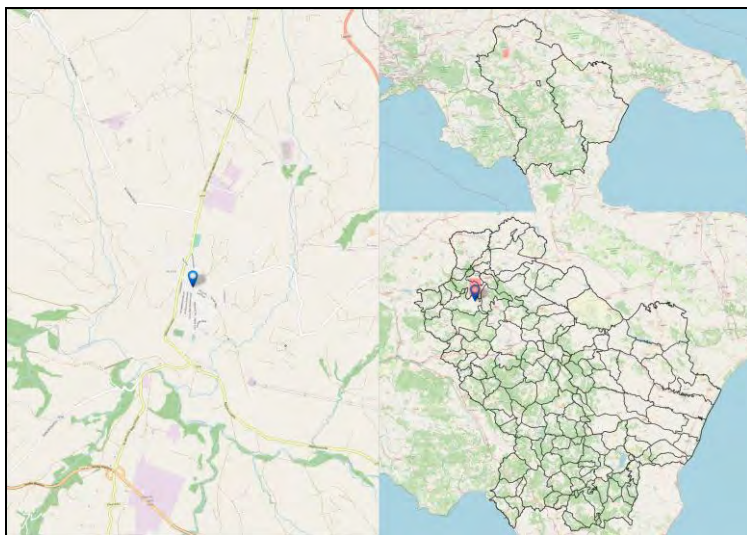
Codice Fermata	ATE-3	Nome Fermata	Atella - Sant'Ilario (?)
Comune	Atella	Provincia	Potenza

Coordinata X	15,6659945
Coordinata Y	40,7919465
Bidirezionale	Si
Palo Fermata	No
Pensilina	Si




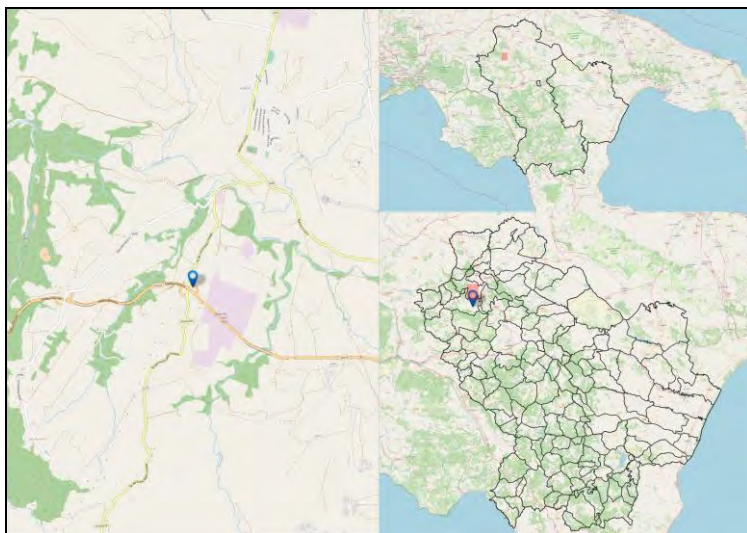
Codice Fermata	ATE-4	Nome Fermata	Atella - Atella- Caserma C.C.
Comune	Atella	Provincia	Potenza

Coordinata X	15,6535067
Coordinata Y	40,8799899
Bidirezionale	Si
Palo Fermata	Si
Pensilina	No



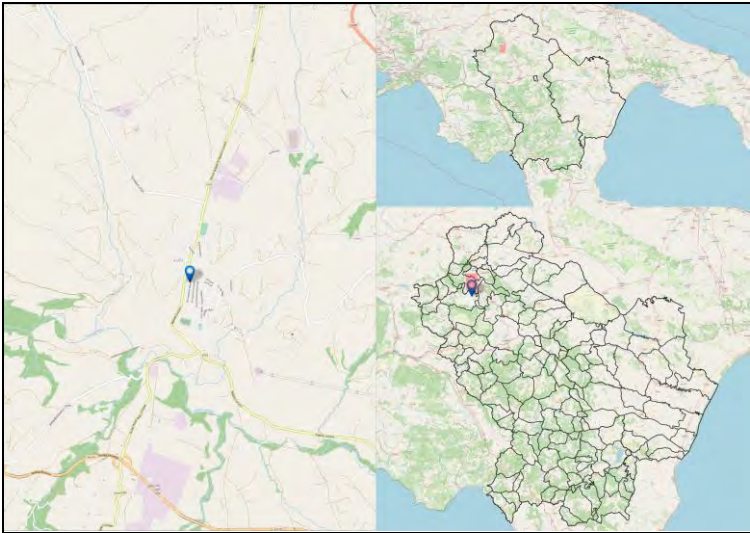
Codice Fermata	ATE-6	Nome Fermata	Atella - Bivio Vitalba
Comune	Atella	Provincia	Potenza

Coordinata X	15,6397388
Coordinata Y	40,8586852
Bidirezionale	Si
Palo Fermata	No
Pensilina	Si



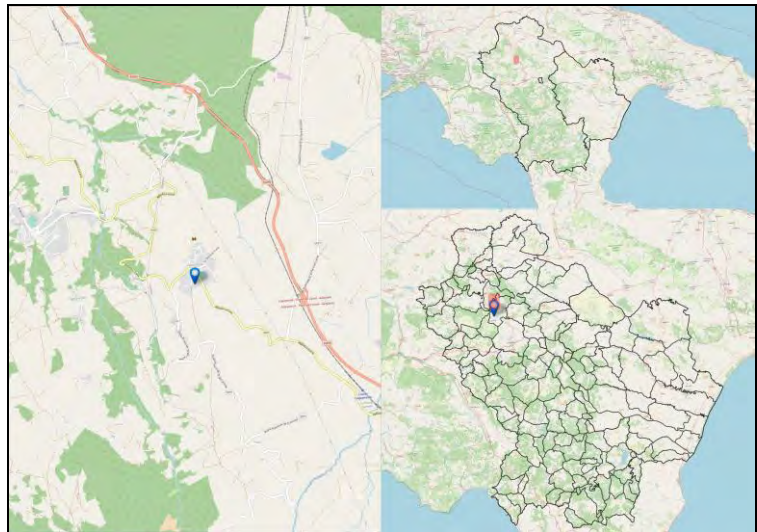
Codice Fermata	ATE-7	Nome Fermata	Atella - Atella
Comune	Atella	Provincia	Potenza

Coordinata X	15,6518899
Coordinata Y	40,8793192
Bidirezionale	Si
Palo Fermata	Si
Pensilina	No



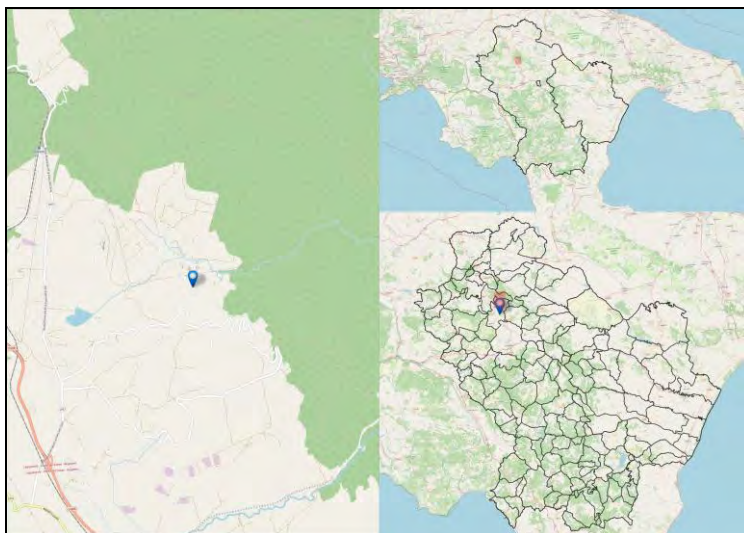
Codice Fermata	AVI-1	Nome Fermata	Avigliano - 30 Viale Andrea Doria
Comune	Avigliano	Provincia	Potenza

Coordinata X	15,7331554
Coordinata Y	40,8036513
Bidirezionale	Si
Palo Fermata	Si
Pensilina	Si



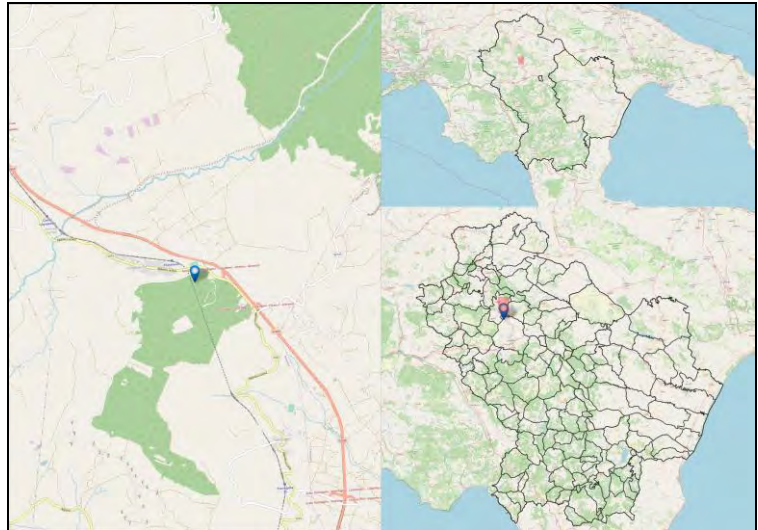
Codice Fermata	AVI-10	Nome Fermata	Avigliano - Lacciola
Comune	Avigliano	Provincia	Potenza

Coordinata X	15,7749496
Coordinata Y	40,8208515
Bidirezionale	Si
Palo Fermata	No
Pensilina	Si



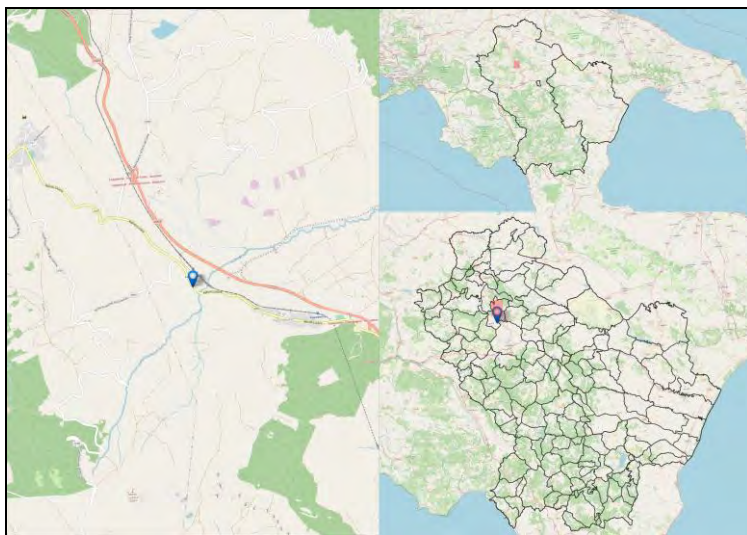
Codice Fermata	AVI-10a	Nome Fermata	Avigliano - SS93
Comune	Avigliano	Provincia	Potenza

Coordinata X	15,7806633
Coordinata Y	40,7801525
Bidirezionale	Si
Palo Fermata	Si
Pensilina	No



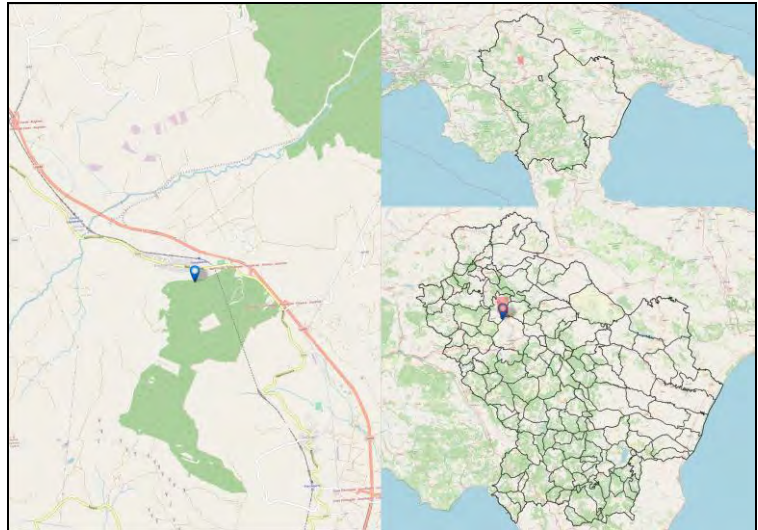
Codice Fermata	AVI-11	Nome Fermata	Avigliano - Scalo Lagopesole
Comune	Avigliano	Provincia	Potenza

Coordinata X	15,757997
Coordinata Y	40,7872125
Bidirezionale	Sì
Palo Fermata	Sì
Pensilina	No



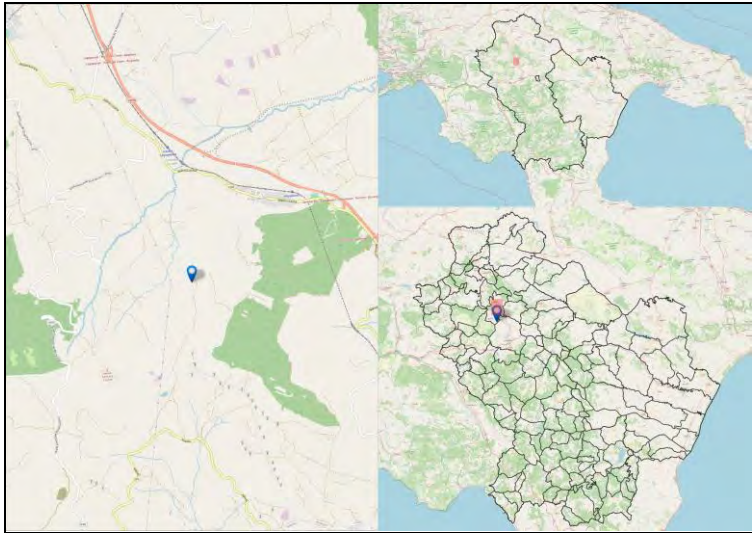
Codice Fermata	AVI-11a	Nome Fermata	Avigliano - SS93-Possidente
Comune	Avigliano	Provincia	Potenza

Coordinata X	15,7763709
Coordinata Y	40,7801348
Bidirezionale	No
Palo Fermata	Si
Pensilina	Si




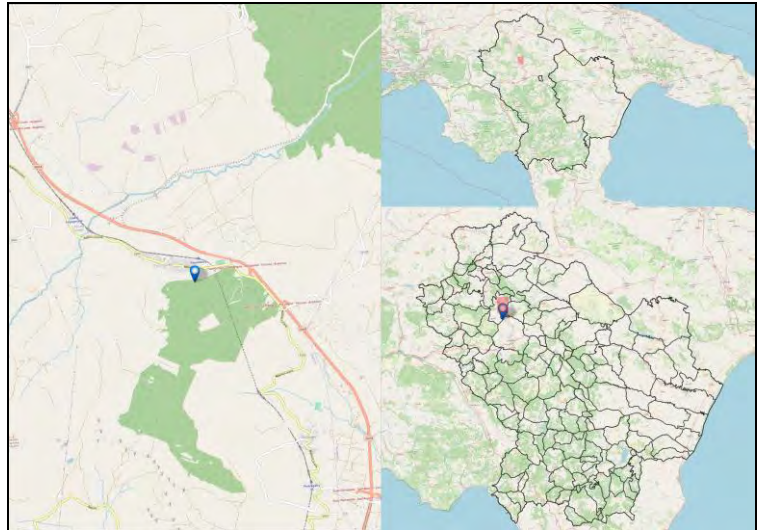
Codice Fermata	AVI-12	Nome Fermata	Avigliano - Paola Doce
Comune	Avigliano	Provincia	Potenza

Coordinata X	15,7604206
Coordinata Y	40,773049
Bidirezionale	Si
Palo Fermata	No
Pensilina	Si



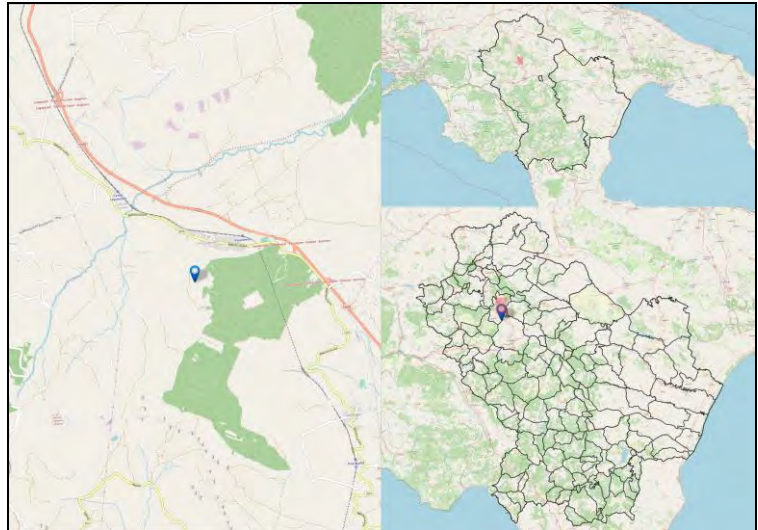
Codice Fermata	AVI-12a	Nome Fermata	Avigliano - SS93-Possidente -2
Comune	Avigliano	Provincia	Potenza

Coordinata X	15,7764629
Coordinata Y	40,7801214
Bidirezionale	No
Palo Fermata	Si
Pensilina	No



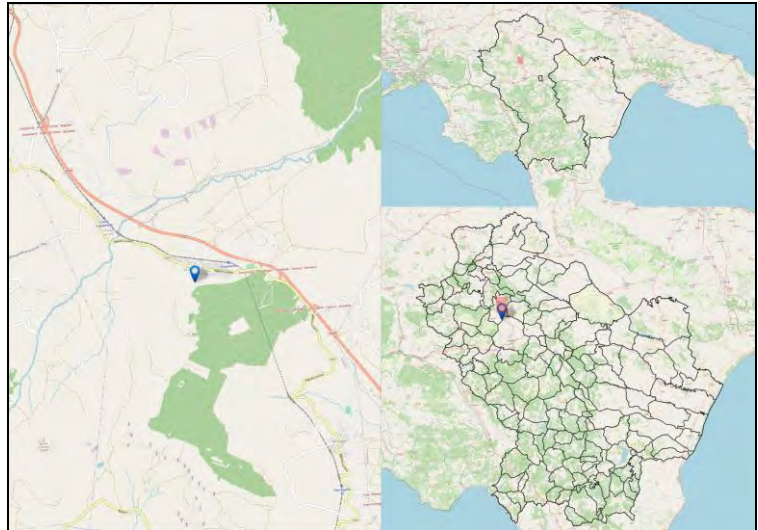
Codice Fermata	AVI-13	Nome Fermata	Avigliano - Canarra
Comune	Avigliano	Provincia	Potenza

Coordinata X	15,7692448
Coordinata Y	40,777843
Bidirezionale	No
Palo Fermata	Si
Pensilina	No



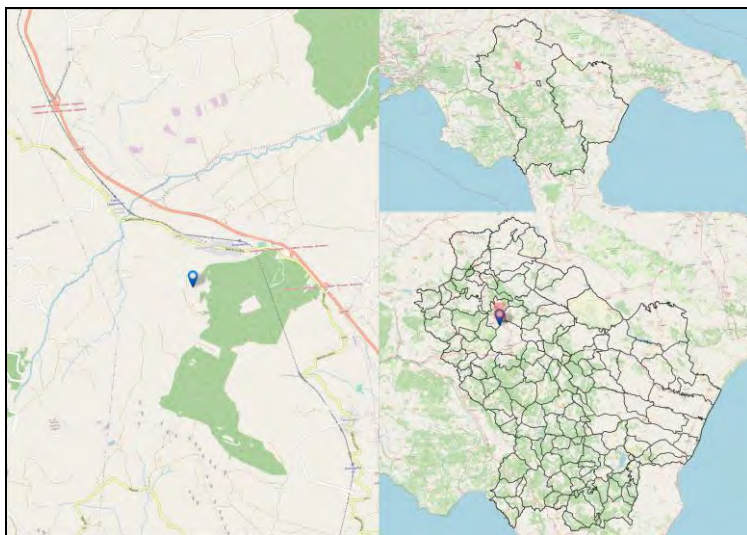
Codice Fermata	AVI-13a	Nome Fermata	Avigliano - SS93-Possidente -3
Comune	Avigliano	Provincia	Potenza

Coordinata X	15,7717607
Coordinata Y	40,7808769
Bidirezionale	Si
Palo Fermata	Si
Pensilina	No



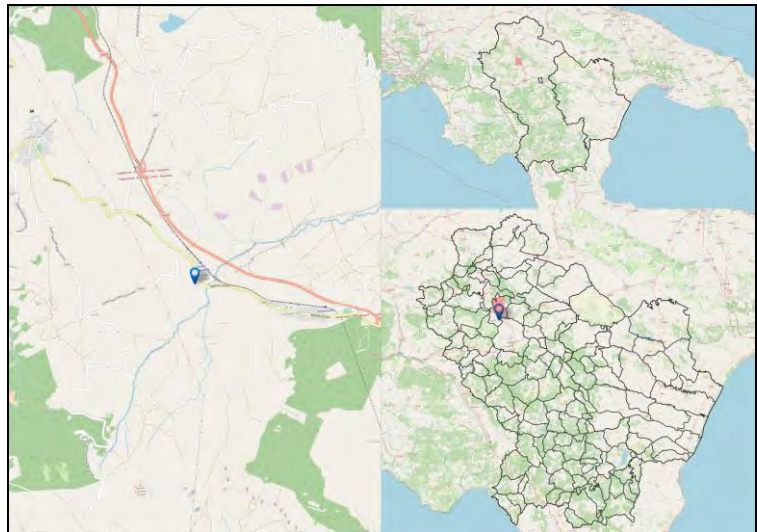
Codice Fermata	AVI-14	Nome Fermata	Avigliano - Canarra -2
Comune	Avigliano	Provincia	Potenza

Coordinata X	15,7693779
Coordinata Y	40,7778099
Bidirezionale	No
Palo Fermata	No
Pensilina	Si



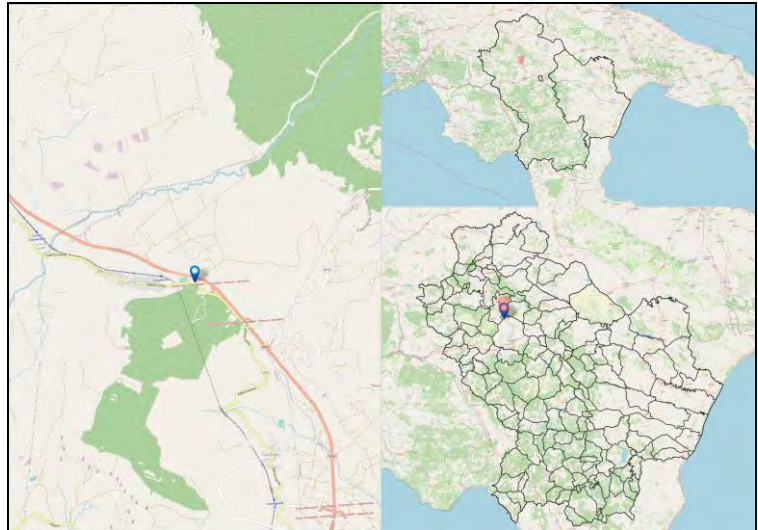
Codice Fermata	AVI-14a	Nome Fermata	Avigliano - SS93-Sarnelli
Comune	Avigliano	Provincia	Potenza

Coordinata X	15,7570816
Coordinata Y	40,7868763
Bidirezionale	No
Palo Fermata	Si
Pensilina	Si



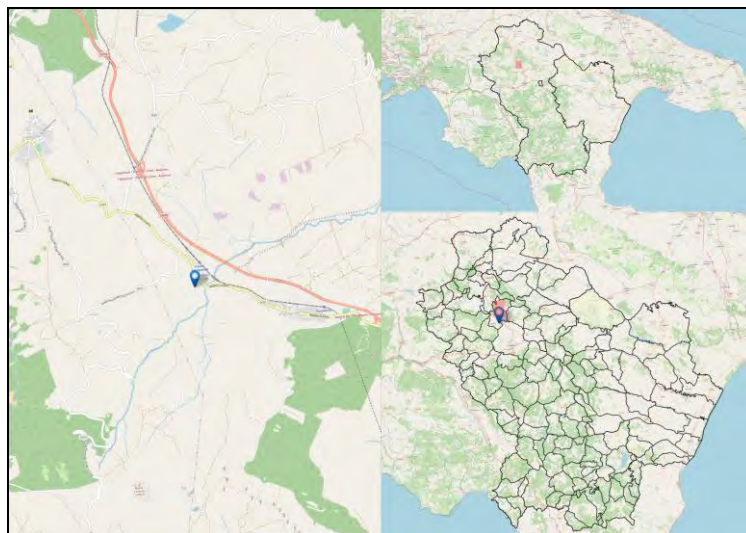
Codice Fermata	AVI-15	Nome Fermata	Avigliano - Bivio Torretta Dir.
Comune	Avigliano	Provincia	Potenza

Coordinata X	15,782509
Coordinata Y	40,7818953
Bidirezionale	Si
Palo Fermata	No
Pensilina	Si



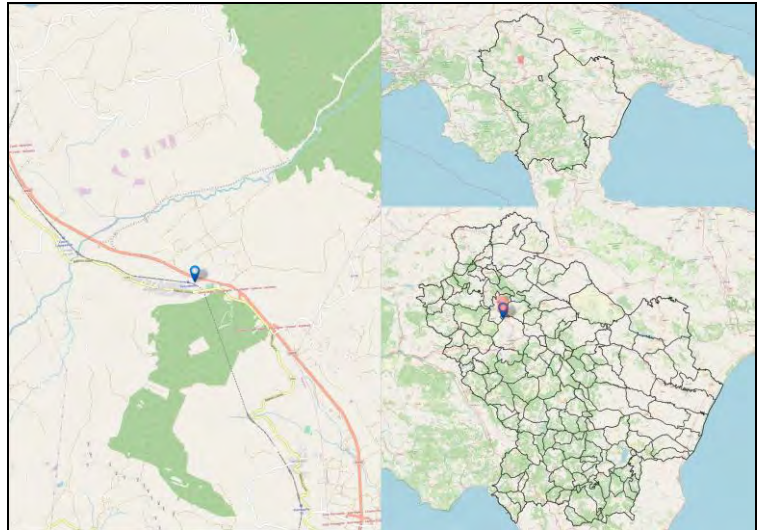
Codice Fermata	AVI-15a	Nome Fermata	Avigliano - SS93-Sarnelli -2
Comune	Avigliano	Provincia	Potenza

Coordinata X	15,7572199
Coordinata Y	40,7864911
Bidirezionale	No
Palo Fermata	Si
Pensilina	No



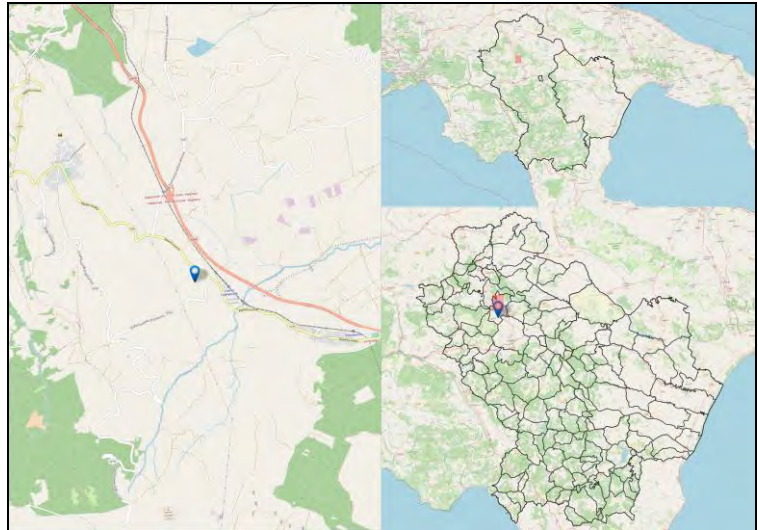
Codice Fermata	AVI-16	Nome Fermata	Avigliano - bufolaria
Comune	Avigliano	Provincia	Potenza

Coordinata X	15,7783592
Coordinata Y	40,782878
Bidirezionale	Si
Palo Fermata	No
Pensilina	Si



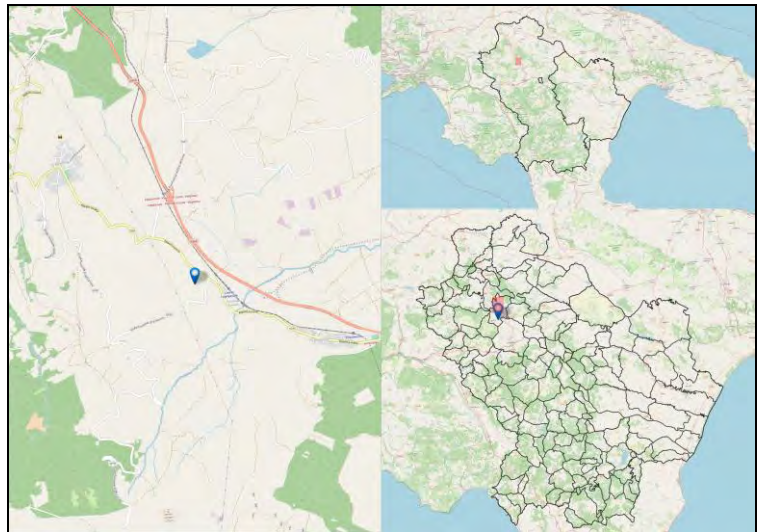
Codice Fermata	AVI-16a	Nome Fermata	Avigliano - SS93-1
Comune	Avigliano	Provincia	Potenza

Coordinata X	15,7529705
Coordinata Y	40,7902582
Bidirezionale	No
Palo Fermata	Si
Pensilina	Si



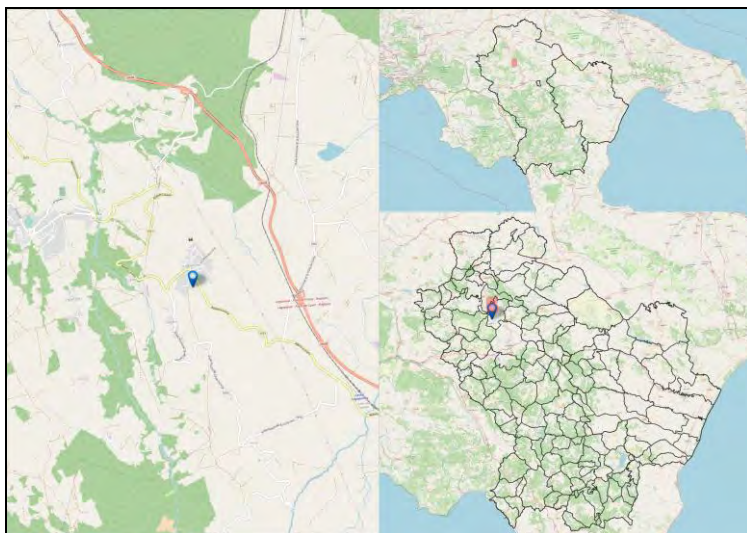
Codice Fermata	AVI-17a	Nome Fermata	Avigliano - SS93 -2
Comune	Avigliano	Provincia	Potenza

Coordinata X	15,7529705
Coordinata Y	40,7902582
Bidirezionale	No
Palo Fermata	Si
Pensilina	No



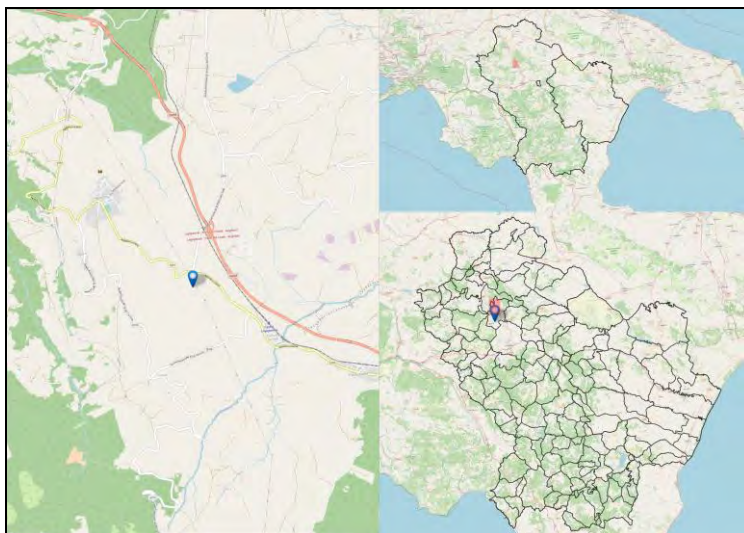
Codice Fermata	AVI-18	Nome Fermata	Avigliano - Lagopesole
Comune	Avigliano	Provincia	Potenza

Coordinata X	15,7333602
Coordinata Y	40,8033714
Bidirezionale	No
Palo Fermata	Si
Pensilina	No




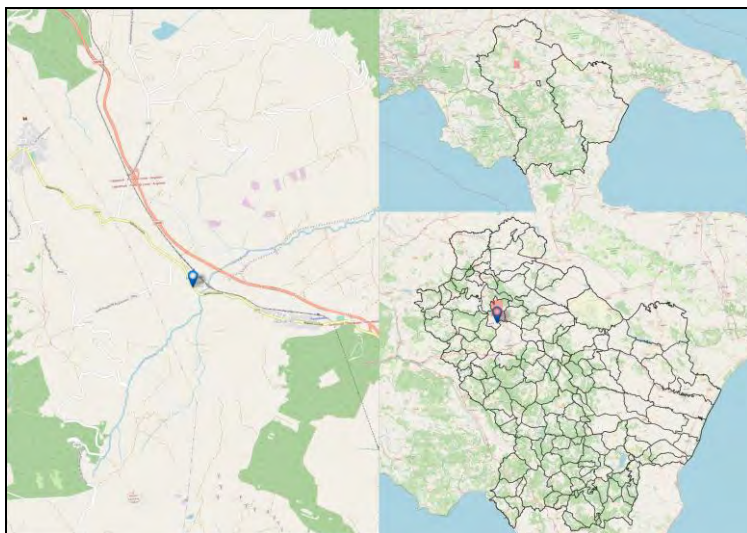
Codice Fermata	AVI-18a	Nome Fermata	Avigliano - SS93 -3
Comune	Avigliano	Provincia	Potenza

Coordinata X	15,7467568
Coordinata Y	40,7943795
Bidirezionale	Si
Palo Fermata	Si
Pensilina	No



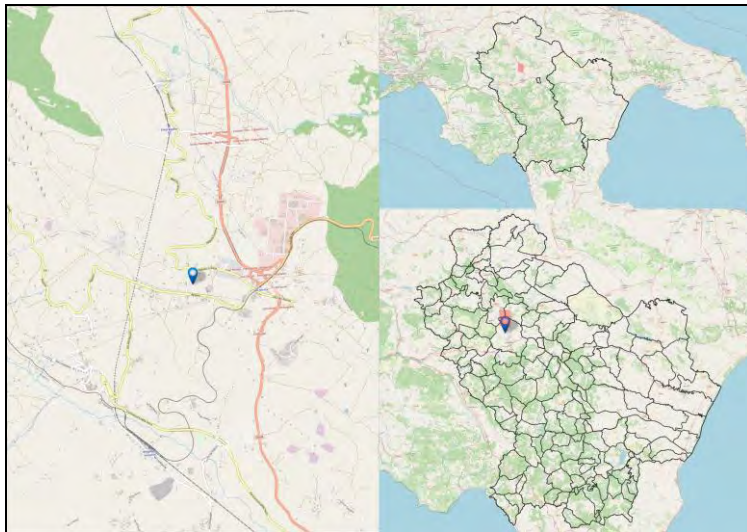
Codice Fermata	AVI-19	Nome Fermata	Avigliano - Lagopesole bv. sc. FS
Comune	Avigliano	Provincia	Potenza

Coordinata X	15,7579121
Coordinata Y	40,7873767
Bidirezionale	Si
Palo Fermata	Si
Pensilina	No



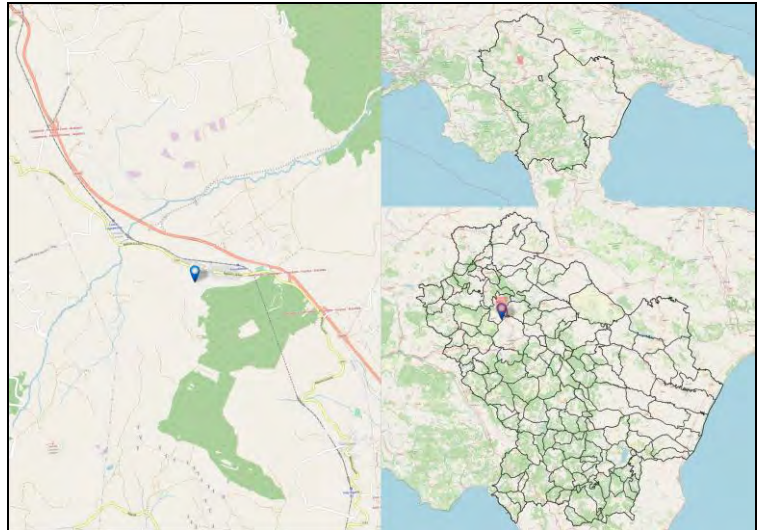
Codice Fermata	AVI-1a	Nome Fermata	Avigliano - SS93 -5
Comune	Avigliano	Provincia	Potenza

Coordinata X	15,7941541
Coordinata Y	40,7358818
Bidirezionale	No
Palo Fermata	Si
Pensilina	No



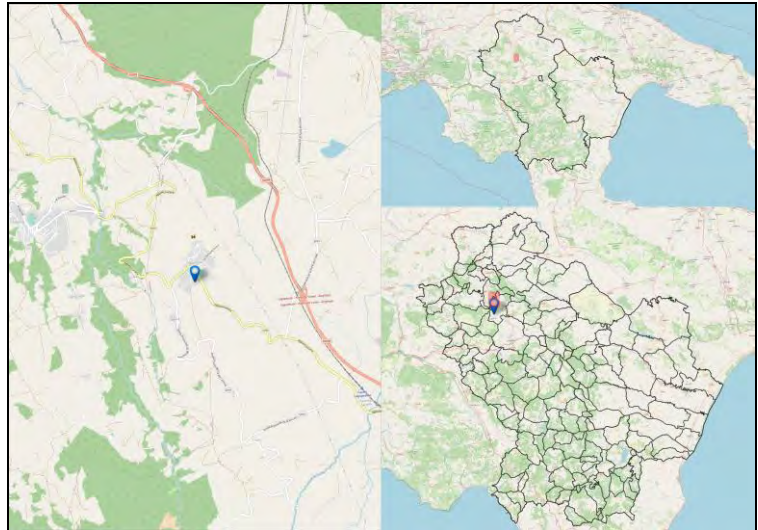
Codice Fermata	AVI-2	Nome Fermata	Avigliano - 38 SS93 - possidente
Comune	Avigliano	Provincia	Potenza

Coordinata X	15,7703055
Coordinata Y	40,7812862
Bidirezionale	Si
Palo Fermata	No
Pensilina	No



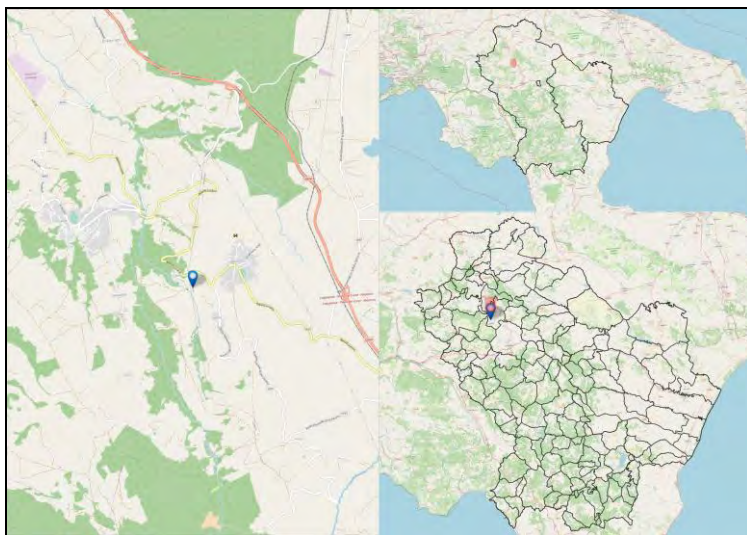
Codice Fermata	AVI-20a	Nome Fermata	Avigliano - SS93-Lagopesole
Comune	Avigliano	Provincia	Potenza

Coordinata X	15,7332737
Coordinata Y	40,8036441
Bidirezionale	No
Palo Fermata	Si
Pensilina	Si



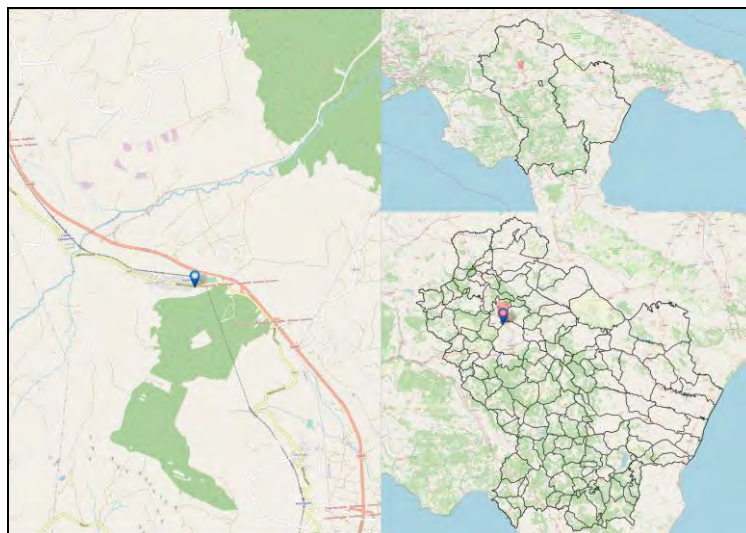
Codice Fermata	AVI-21a	Nome Fermata	Avigliano - SS93 -6
Comune	Avigliano	Provincia	Potenza

Coordinata X	15,7262254
Coordinata Y	40,8033107
Bidirezionale	Si
Palo Fermata	No
Pensilina	Si



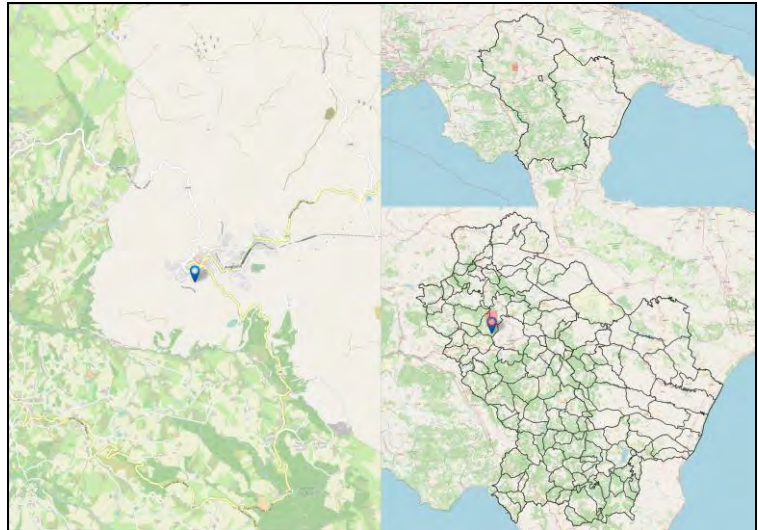
Codice Fermata	AVI-22a	Nome Fermata	Avigliano - Possidente Scalo
Comune	Avigliano	Provincia	Potenza

Coordinata X	15,7778758
Coordinata Y	40,781543
Bidirezionale	Si
Palo Fermata	No
Pensilina	Si



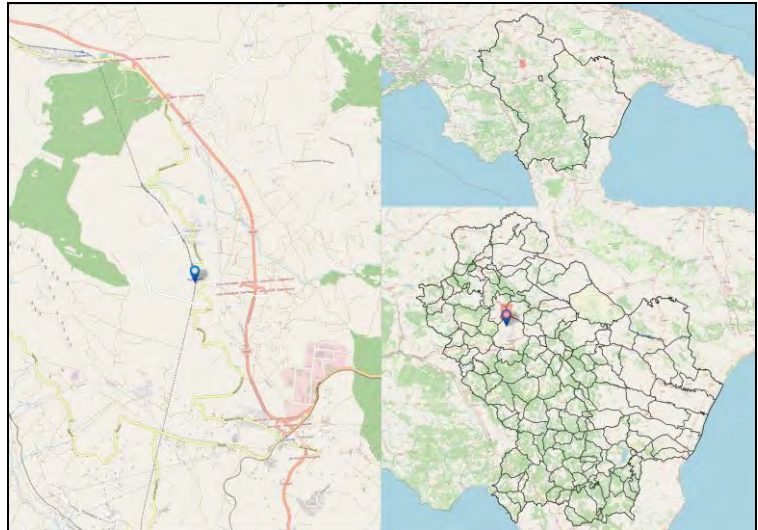
Codice Fermata	AVI-23a	Nome Fermata	Avigliano - Via Porta Potenza - Scuola Elementare
Comune	Avigliano	Provincia	Potenza

Coordinata X	15,7142396
Coordinata Y	40,7299404
Bidirezionale	Si
Palo Fermata	No
Pensilina	Si



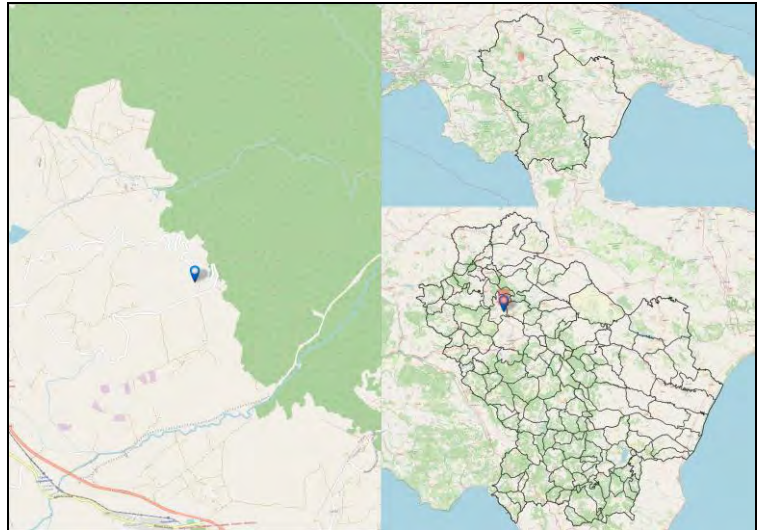
Codice Fermata	AVI-24	Nome Fermata	Avigliano - sv. Pietragalla FS
Comune	Avigliano	Provincia	Potenza

Coordinata X	15,7921946
Coordinata Y	40,7543119
Bidirezionale	Si
Palo Fermata	Si
Pensilina	No



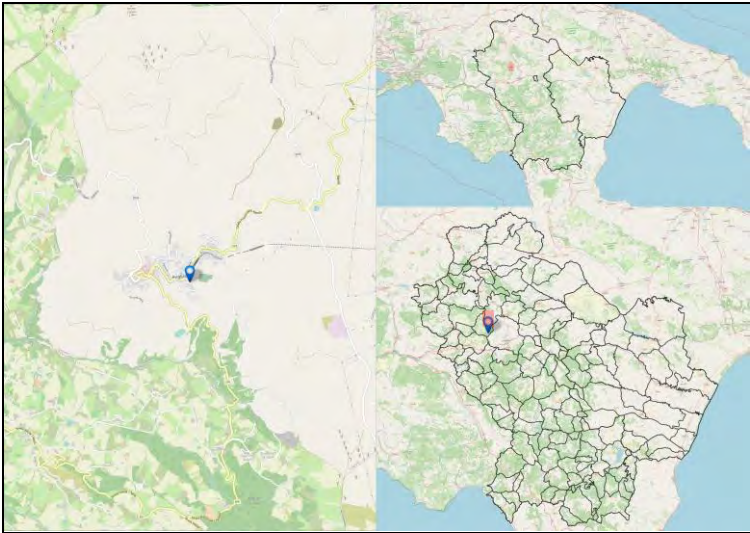
Codice Fermata	AVI-25	Nome Fermata	Avigliano - Monte Marcone
Comune	Avigliano	Provincia	Potenza

Coordinata X	15,7843538
Coordinata Y	40,8109146
Bidirezionale	Si
Palo Fermata	No
Pensilina	Si



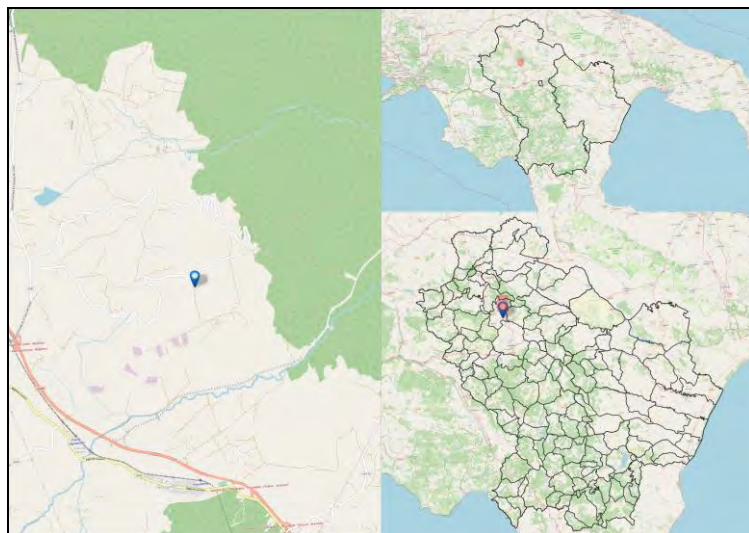
Codice Fermata	AVI-25a	Nome Fermata	Avigliano - Avigliano - Stazione FAL
Comune	Avigliano	Provincia	Potenza

Coordinata X	15,7217971
Coordinata Y	40,7306932
Bidirezionale	Si
Palo Fermata	No
Pensilina	Si




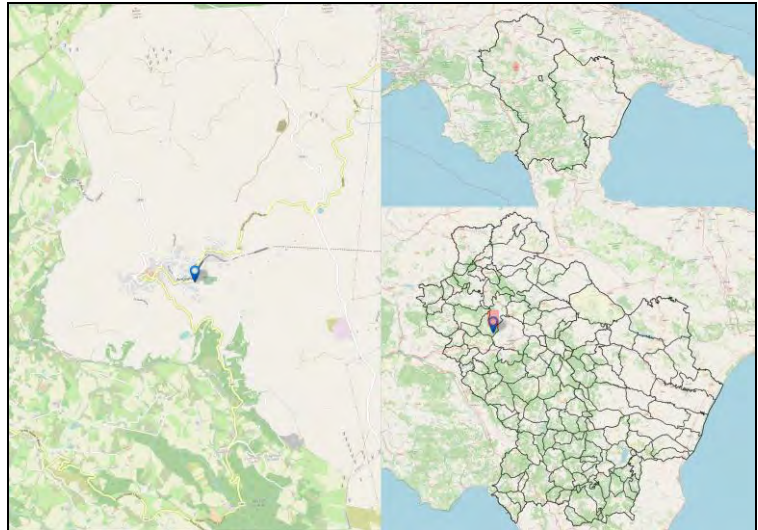
Codice Fermata	AVI-26	Nome Fermata	Avigliano - Sassano
Comune	Avigliano	Provincia	Potenza

Coordinata X	15,7787849
Coordinata Y	40,8061138
Bidirezionale	No
Palo Fermata	No
Pensilina	Si




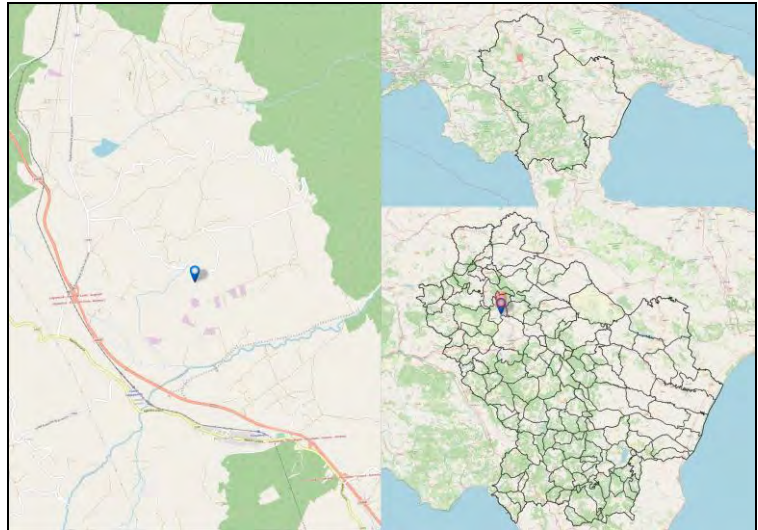
Codice Fermata	AVI-26a	Nome Fermata	Avigliano - Avigliano - Stazione FAL -2
Comune	Avigliano	Provincia	Potenza

Coordinata X	15,721896
Coordinata Y	40,7309671
Bidirezionale	Sì
Palo Fermata	Sì
Pensilina	No



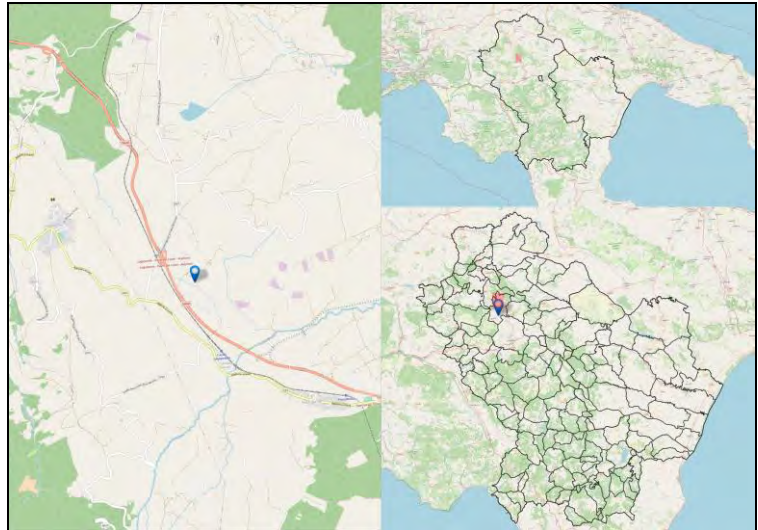
Codice Fermata	AVI-27	Nome Fermata	Avigliano - Stagliuzzo
Comune	Avigliano	Provincia	Potenza

Coordinata X	15,7691406
Coordinata Y	40,8014157
Bidirezionale	Si
Palo Fermata	No
Pensilina	Si



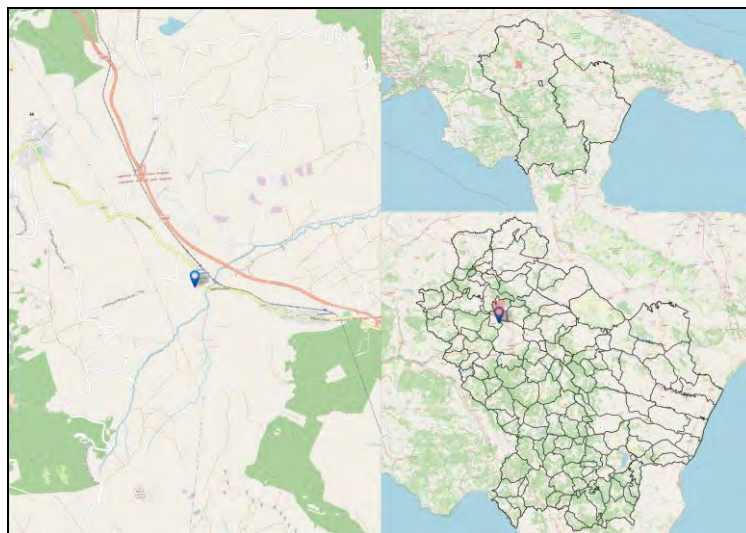
Codice Fermata	AVI-28	Nome Fermata	Avigliano - Miracolo
Comune	Avigliano	Provincia	Potenza

Coordinata X	15,7549114
Coordinata Y	40,7978825
Bidirezionale	Si
Palo Fermata	No
Pensilina	Si



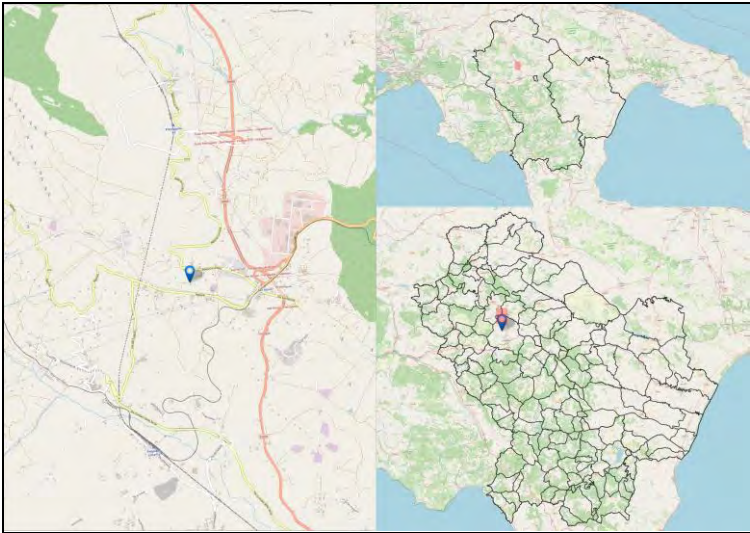
Codice Fermata	AVI-29	Nome Fermata	AVigliano - sarnelli
Comune	AVigliano	Provincia	Potenza

Coordinata X	15,7571246
Coordinata Y	40,7868778
Bidirezionale	No
Palo Fermata	No
Pensilina	Si



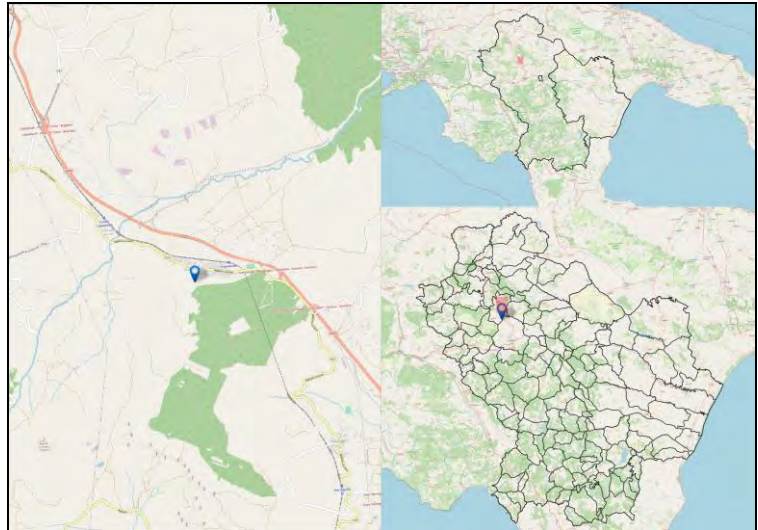
Codice Fermata	AVI-2a	Nome Fermata	Avigliano - SS93 -7
Comune	Avigliano	Provincia	Potenza

Coordinata X	15,7930267
Coordinata Y	40,7361527
Bidirezionale	No
Palo Fermata	Si
Pensilina	No



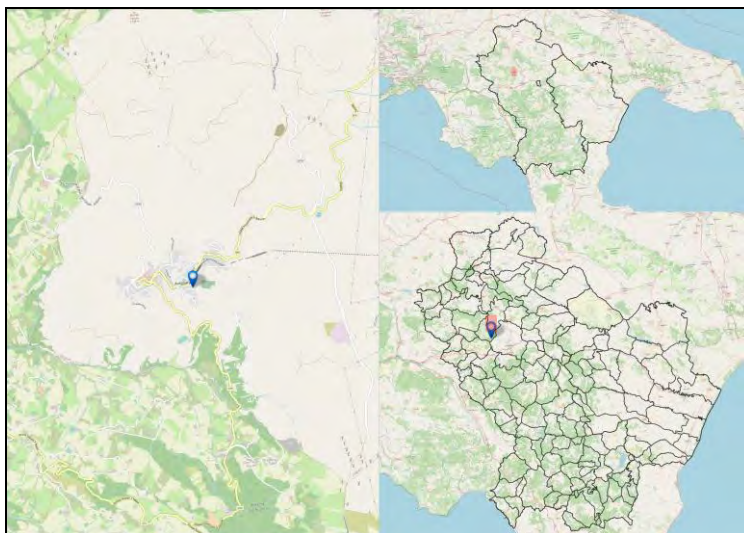
Codice Fermata	AVI-3	Nome Fermata	Avigliano - 28 Via Nazionale - Possidente
Comune	Avigliano	Provincia	Potenza

Coordinata X	15,7717408
Coordinata Y	40,7808718
Bidirezionale	Si
Palo Fermata	Si
Pensilina	No



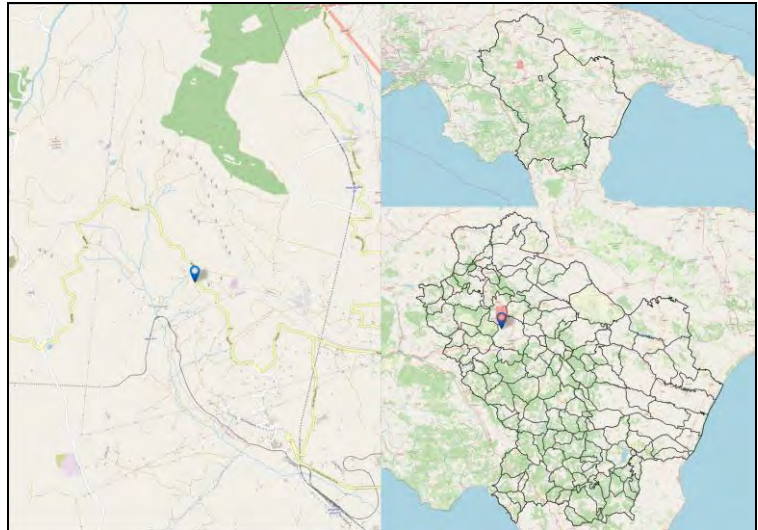
Codice Fermata	AVI-30	Nome Fermata	Avigliano - Avigliano – Stazione
Comune	Avigliano	Provincia	Potenza

Coordinata X	15,7218774
Coordinata Y	40,7308629
Bidirezionale	Si
Palo Fermata	Si
Pensilina	No




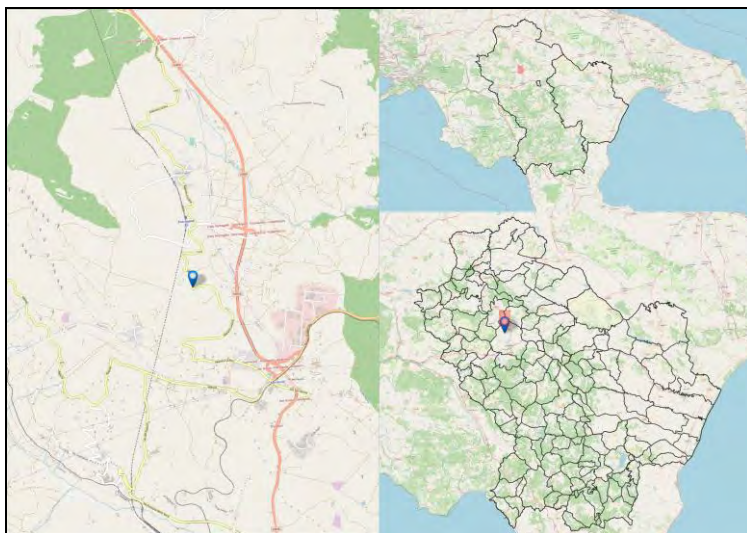
Codice Fermata	AVI-31	Nome Fermata	Avigliano - Cascia(?)
Comune	Avigliano	Provincia	Potenza

Coordinata X	15,7661355
Coordinata Y	40,7447749
Bidirezionale	Si
Palo Fermata	No
Pensilina	Si



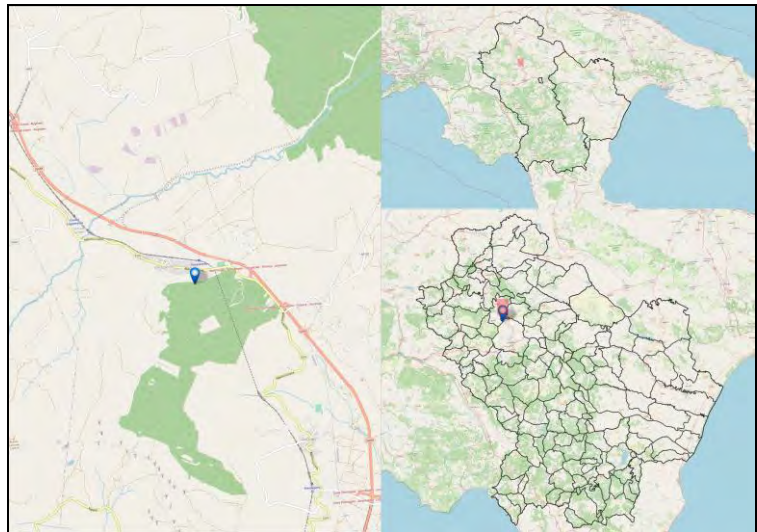
Codice Fermata	AVI-3a	Nome Fermata	Avigliano - SS93 -8
Comune	Avigliano	Provincia	Potenza

Coordinata X	15,7925995
Coordinata Y	40,746716
Bidirezionale	No
Palo Fermata	Si
Pensilina	Si



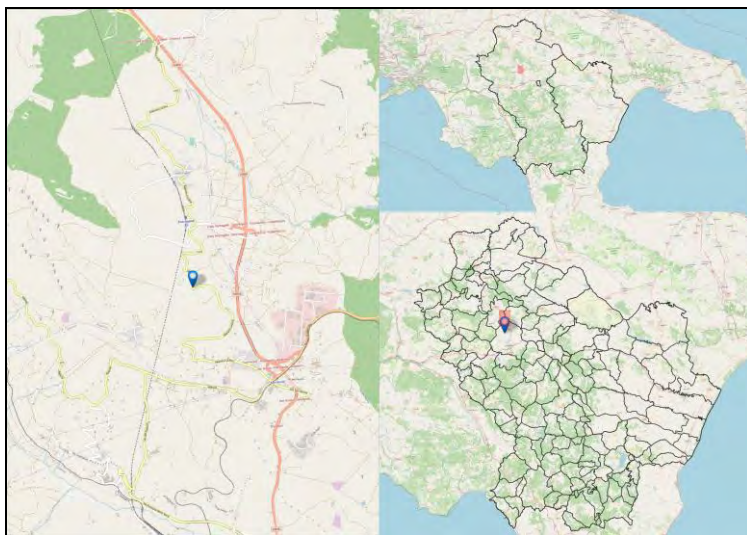
Codice Fermata	AVI-4	Nome Fermata	Avigliano - 7 SS93 - Possidente
Comune	Avigliano	Provincia	Potenza

Coordinata X	15,7763669
Coordinata Y	40,7801286
Bidirezionale	No
Palo Fermata	No
Pensilina	Si



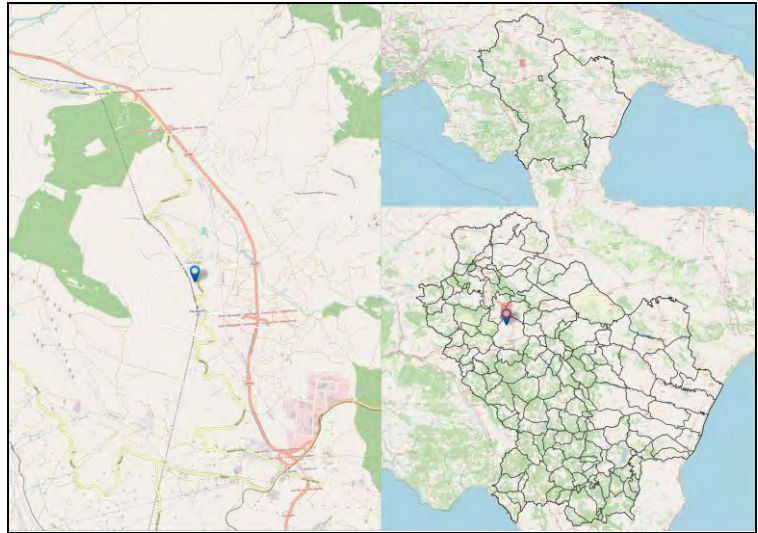
Codice Fermata	AVI-4a	Nome Fermata	Avigliano - SS93 -9
Comune	Avigliano	Provincia	Potenza

Coordinata X	15,7925995
Coordinata Y	40,746716
Bidirezionale	No
Palo Fermata	Si
Pensilina	Si



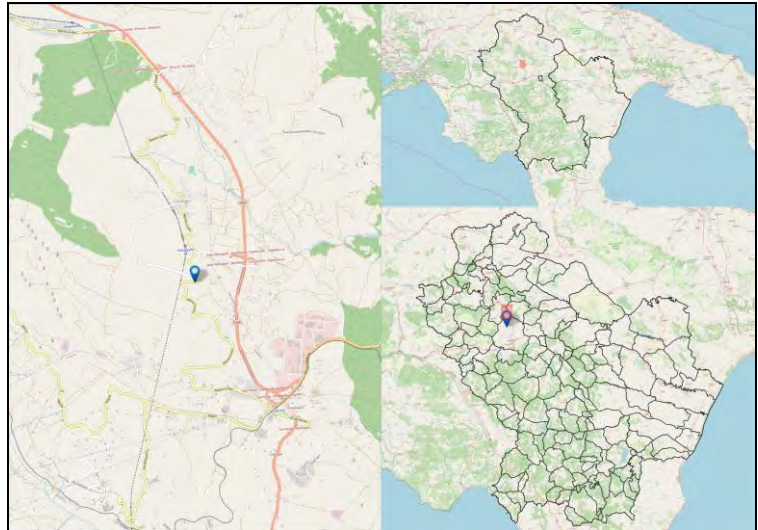
Codice Fermata	AVI-5	Nome Fermata	Avigliano - S. Angelo di Avigliano
Comune	Avigliano	Provincia	Potenza

Coordinata X	15,7922394
Coordinata Y	40,7581415
Bidirezionale	Sì
Palo Fermata	Sì
Pensilina	No



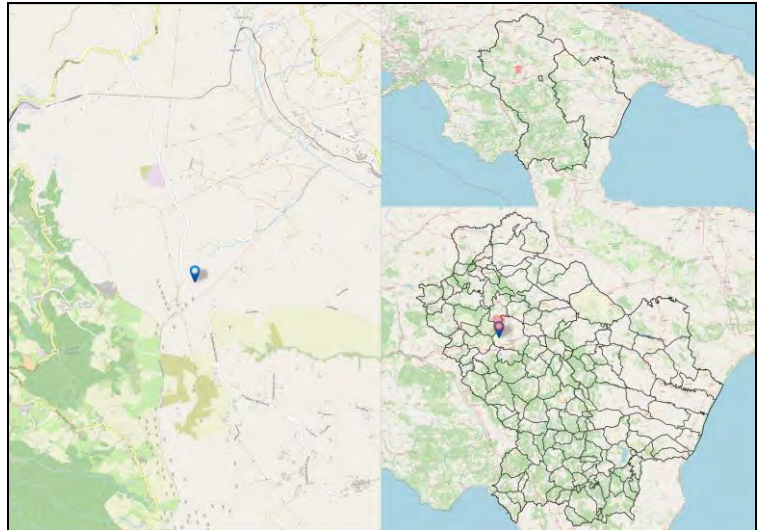
Codice Fermata	AVI-5a	Nome Fermata	Avigliano - SS93 -10
Comune	Avigliano	Provincia	Potenza

Coordinata X	15,7933972
Coordinata Y	40,7507053
Bidirezionale	No
Palo Fermata	Si
Pensilina	No



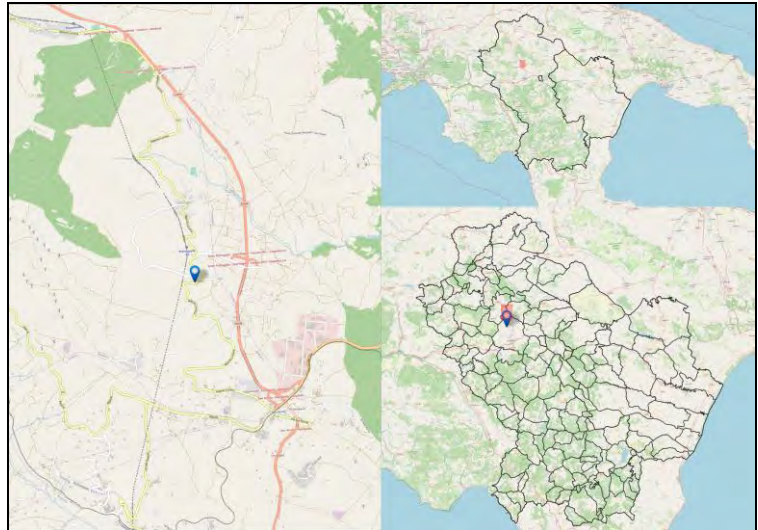
Codice Fermata	AVI-6	Nome Fermata	Avigliano - Bancone di Sopra
Comune	Avigliano	Provincia	Potenza

Coordinata X	15,7493319
Coordinata Y	40,7109771
Bidirezionale	Si
Palo Fermata	No
Pensilina	Si




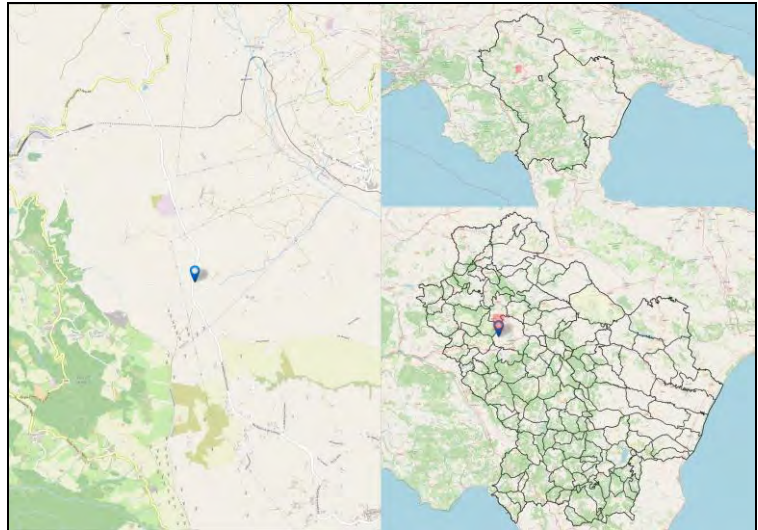
Codice Fermata	AVI-6a	Nome Fermata	Avigliano - SS93 -11
Comune	Avigliano	Provincia	Potenza

Coordinata X	15,7931764
Coordinata Y	40,7508535
Bidirezionale	No
Palo Fermata	No
Pensilina	Si



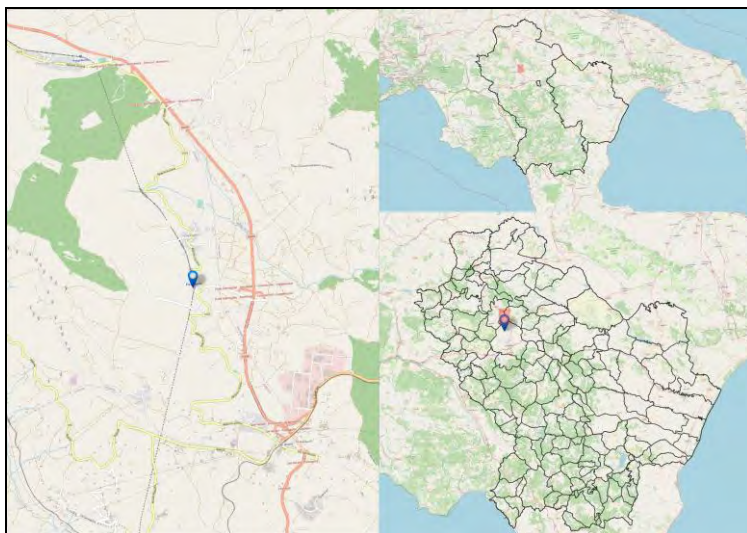
Codice Fermata	AVI-7	Nome Fermata	Avigliano - Bivio Bancone di Sopra - S.P. 30
Comune	Avigliano	Provincia	Potenza

Coordinata X	15,7479649
Coordinata Y	40,7145732
Bidirezionale	Si
Palo Fermata	Si
Pensilina	Si



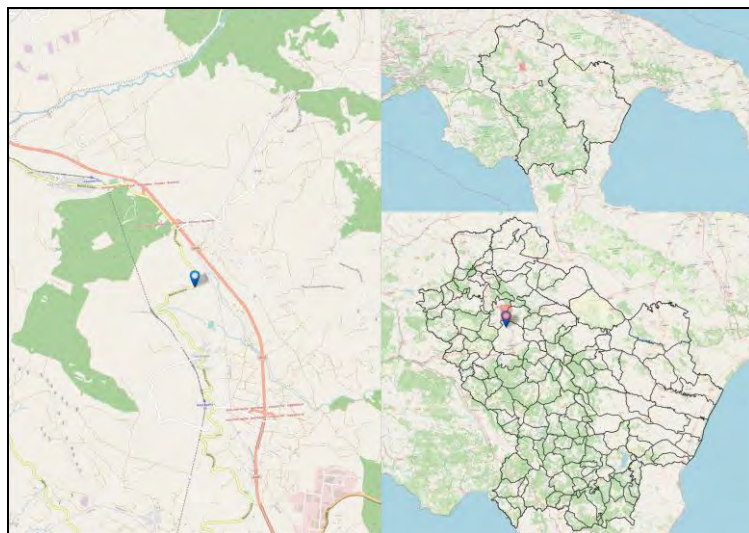
Codice Fermata	AVI-7a	Nome Fermata	Avigliano - SS93-22
Comune	Avigliano	Provincia	Potenza

Coordinata X	15,7921209
Coordinata Y	40,7542651
Bidirezionale	Si
Palo Fermata	Si
Pensilina	Si



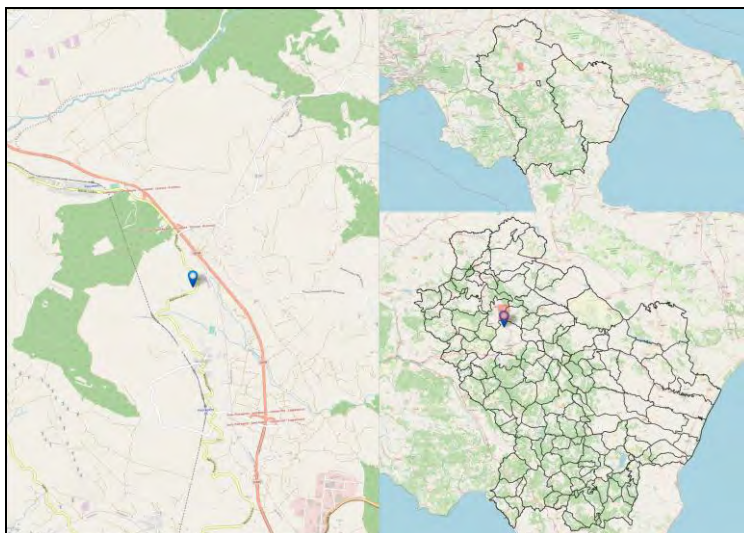
Codice Fermata	AVI-8a	Nome Fermata	Avigliano - SS93-23
Comune	Avigliano	Provincia	Potenza

Coordinata X	15,7921948
Coordinata Y	40,7688272
Bidirezionale	No
Palo Fermata	Si
Pensilina	No



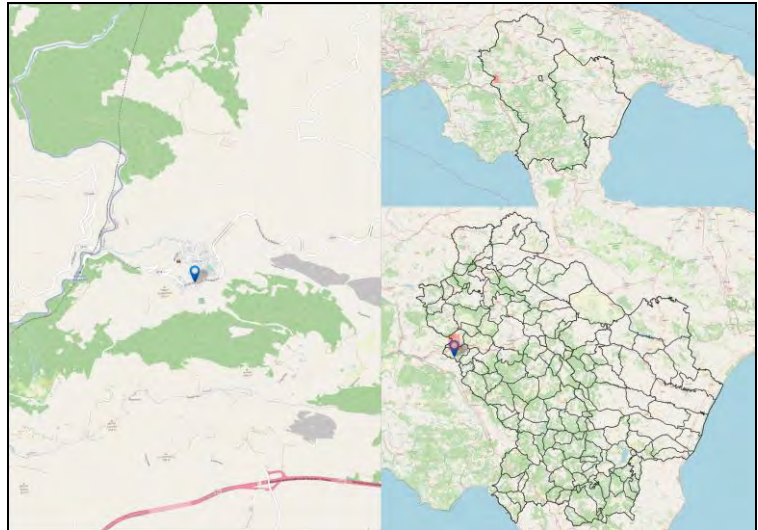
Codice Fermata	AVI-9a	Nome Fermata	Avigliano - SS93-24
Comune	Avigliano	Provincia	Potenza

Coordinata X	15,7918009
Coordinata Y	40,7694424
Bidirezionale	No
Palo Fermata	Si
Pensilina	No



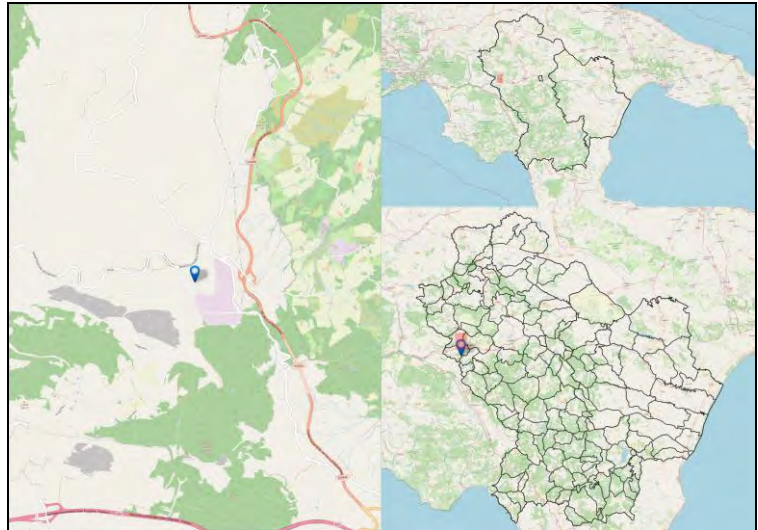
Codice Fermata	BAL-1	Nome Fermata	Balvano - Balvano - Via Vittorio Emanuele
Comune	Balvano	Provincia	Potenza

Coordinata X	15,5134071
Coordinata Y	40,649576
Bidirezionale	Si
Palo Fermata	No
Pensilina	No



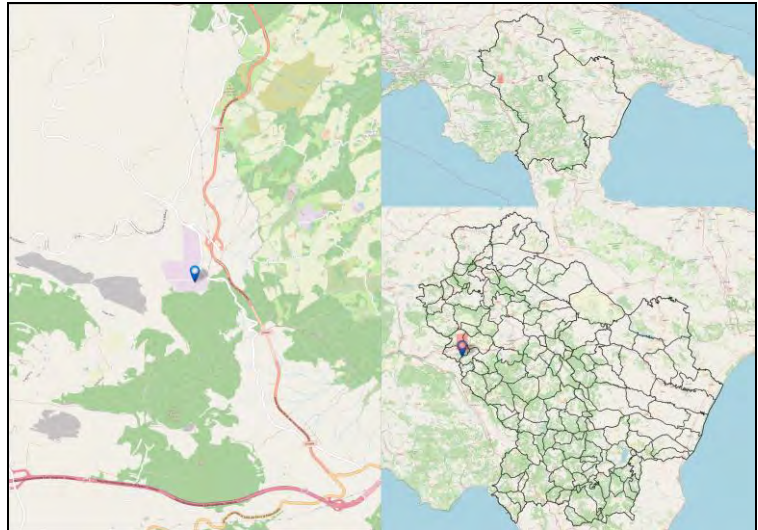
Codice Fermata	BAL-2	Nome Fermata	Balvano - Strada Provinciale 51
Comune	Balvano	Provincia	Potenza

Coordinata X	15,5487163
Coordinata Y	40,6514641
Bidirezionale	Si
Palo Fermata	No
Pensilina	Si



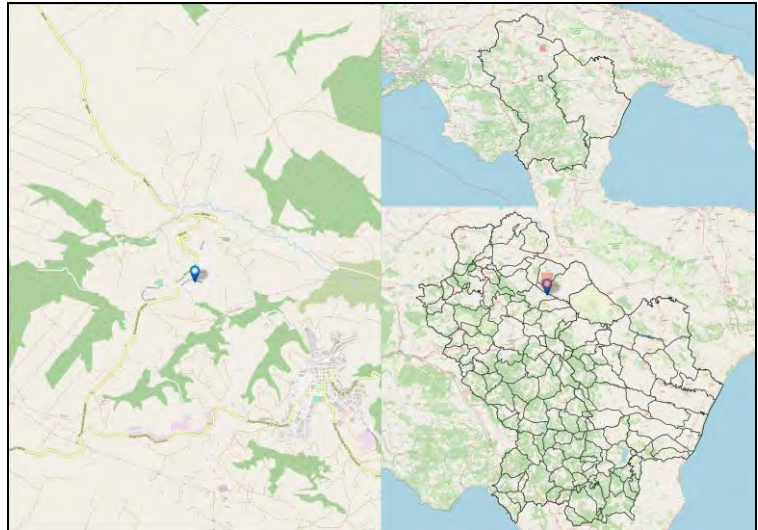
Codice Fermata	BAL-3a	Nome Fermata	Balvano - Balvano Zona Industriale Ferrero
Comune	Balvano	Provincia	Potenza

Coordinata X	15,5534735
Coordinata Y	40,6471488
Bidirezionale	Sì
Palo Fermata	No
Pensilina	No



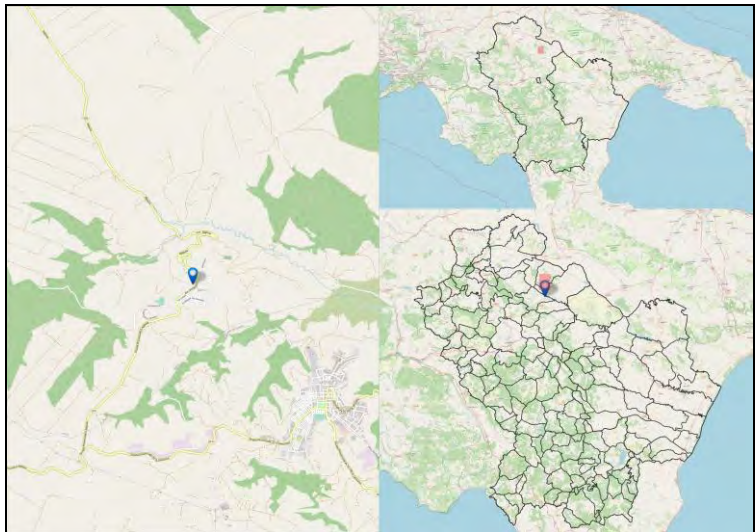
Codice Fermata	BAN-3	Nome Fermata	Banzi - Banzi - via Vittorio Emanuele
Comune	Banzi	Provincia	Potenza

Coordinata X	16,0128902
Coordinata Y	40,862094
Bidirezionale	Si
Palo Fermata	No
Pensilina	Si



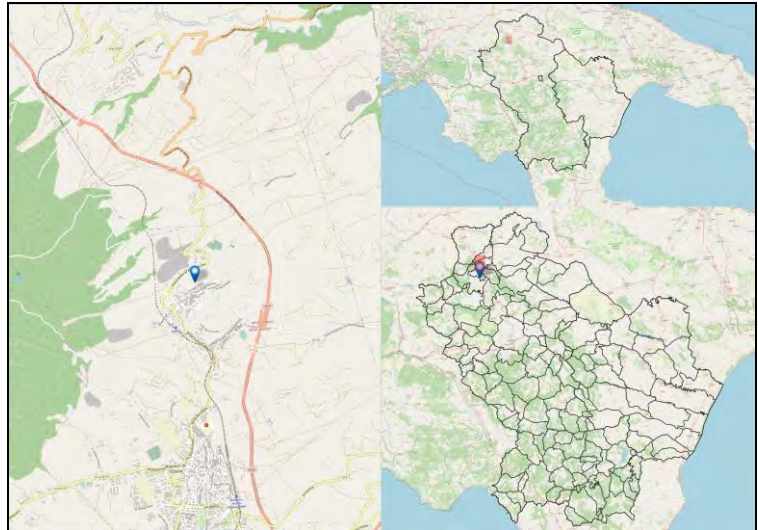
Codice Fermata	BAN-4	Nome Fermata	Banzi - Banzi
Comune	Banzi	Provincia	Potenza

Coordinata X	16,0125555
Coordinata Y	40,8640731
Bidirezionale	Si
Palo Fermata	Si
Pensilina	No



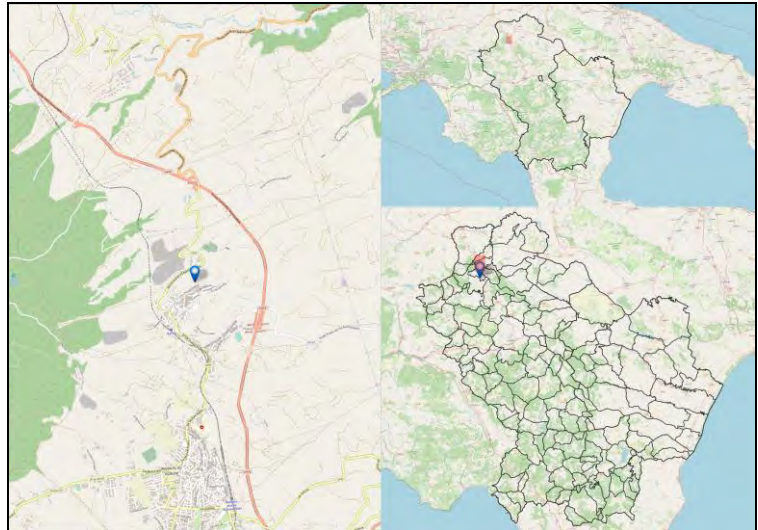
Codice Fermata	BAR-1	Nome Fermata	Barile - Viale Europa 1
Comune	Barile	Provincia	Potenza

Coordinata X	15,6748674
Coordinata Y	40,9501363
Bidirezionale	No
Palo Fermata	No
Pensilina	Si



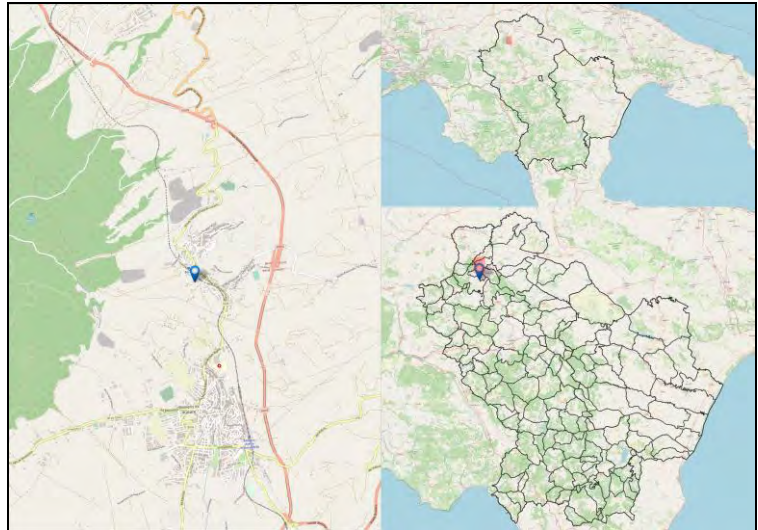
Codice Fermata	BAR-14	Nome Fermata	Barile - Barile
Comune	Barile	Provincia	Potenza

Coordinata X	15,6756157
Coordinata Y	40,9503463
Bidirezionale	No
Palo Fermata	Si
Pensilina	Si



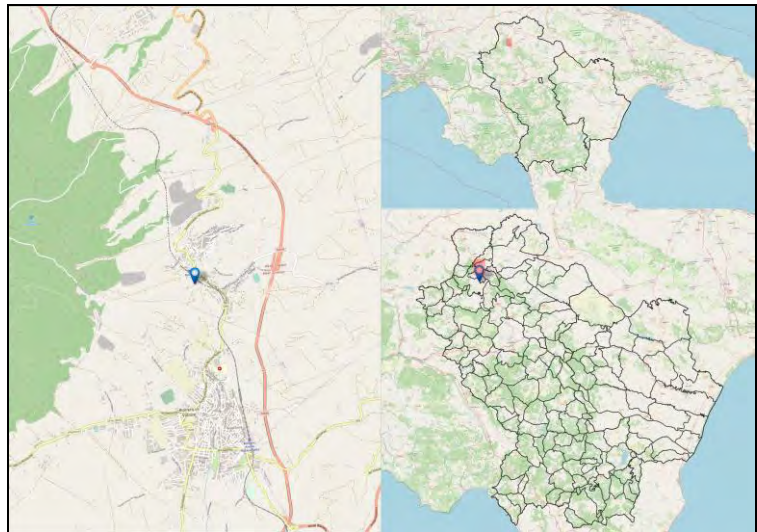
Codice Fermata	BAR-2a	Nome Fermata	Barile - Viale Europa /FS
Comune	Barile	Provincia	Potenza

Coordinata X	15,6720976
Coordinata Y	40,9431378
Bidirezionale	No
Palo Fermata	No
Pensilina	Si



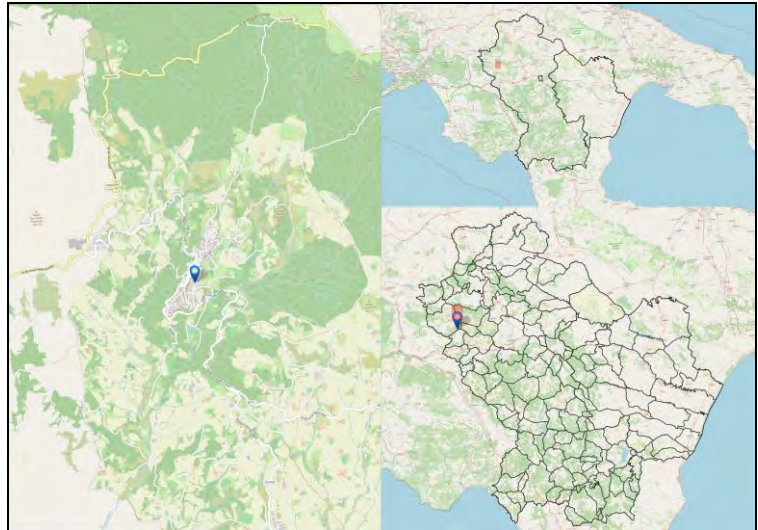
Codice Fermata	BAR-3a	Nome Fermata	Barile - Viale Europa /FS -2
Comune	Barile	Provincia	Potenza

Coordinata X	15,672062
Coordinata Y	40,9432321
Bidirezionale	No
Palo Fermata	Si
Pensilina	No




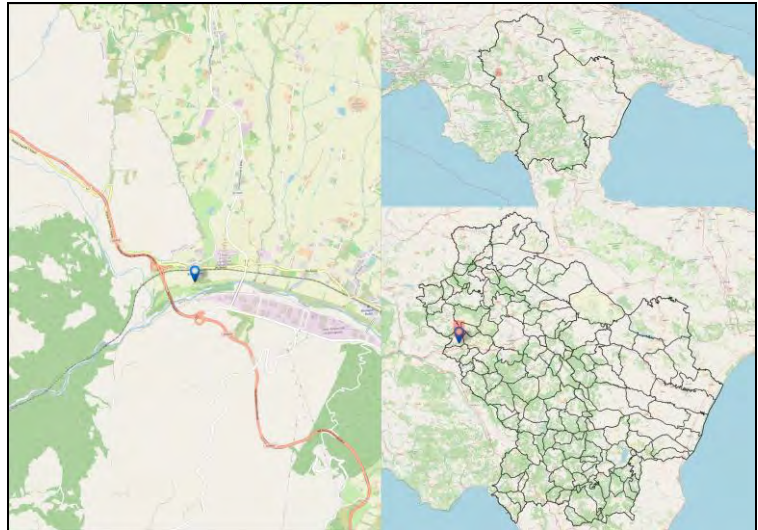
Codice Fermata	BEL-11a	Nome Fermata	Bella - Corso Italia (Sez.Avis)
Comune	Bella	Provincia	Potenza

Coordinata X	15,5393932
Coordinata Y	40,7605231
Bidirezionale	No
Palo Fermata	No
Pensilina	Si



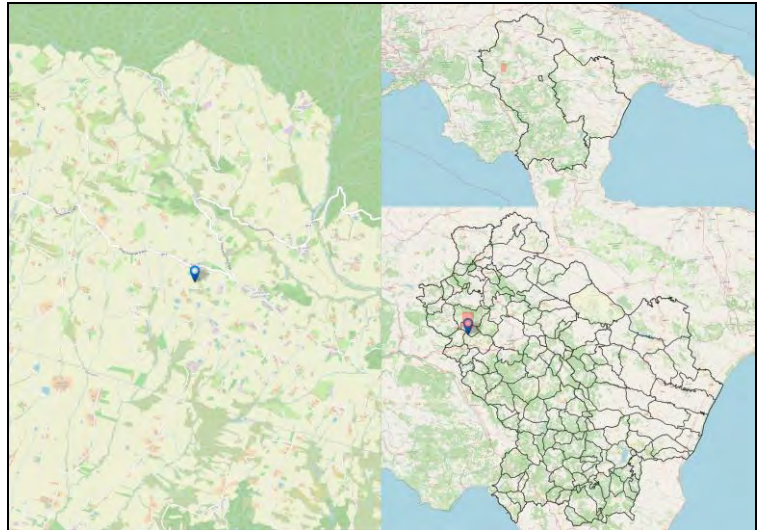
Codice Fermata	BEL-1a	Nome Fermata	Bella - Bella Muro - Scalo
Comune	Bella	Provincia	Potenza

Coordinata X	15,5428723
Coordinata Y	40,7012119
Bidirezionale	Sì
Palo Fermata	No
Pensilina	No



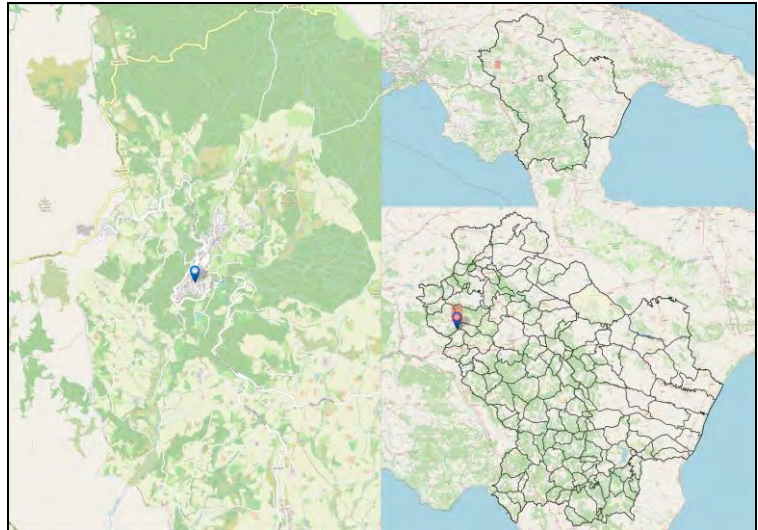
Codice Fermata	BEL-2a	Nome Fermata	Bella - S.A. Casalini
Comune	Bella	Provincia	Potenza

Coordinata X	15,5926501
Coordinata Y	40,7319965
Bidirezionale	Si
Palo Fermata	No
Pensilina	No



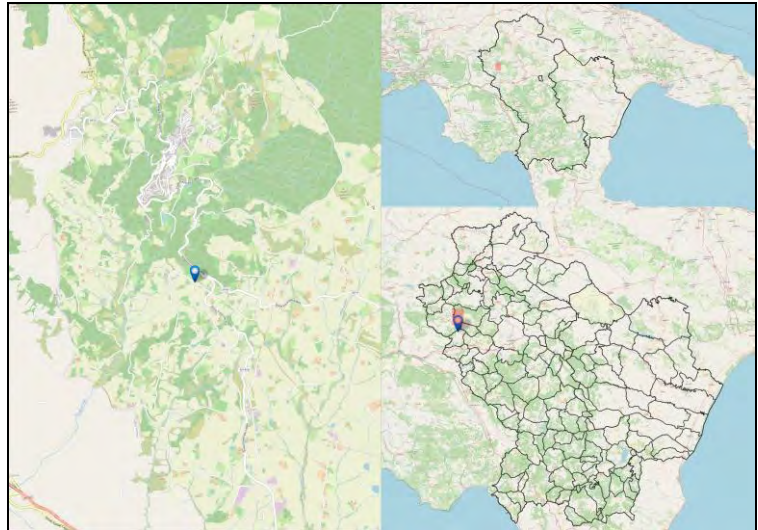
Codice Fermata	BEL-3a	Nome Fermata	Bella - P.zza Plebiscito
Comune	Bella	Provincia	Potenza

Coordinata X	15,5379446
Coordinata Y	40,758931
Bidirezionale	No
Palo Fermata	No
Pensilina	Si



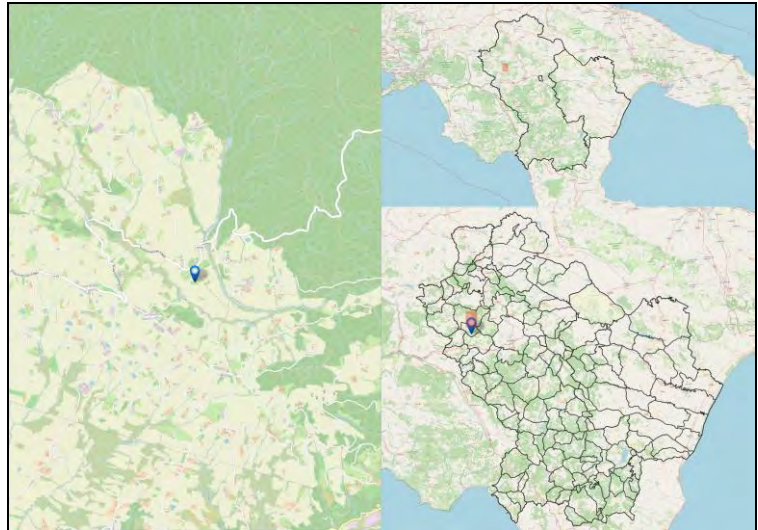
Codice Fermata	BEL-4a	Nome Fermata	Bella - Bella Muro - bv. sc.
Comune	Bella	Provincia	Potenza

Coordinata X	15,5420372
Coordinata Y	40,7467917
Bidirezionale	Si
Palo Fermata	No
Pensilina	No



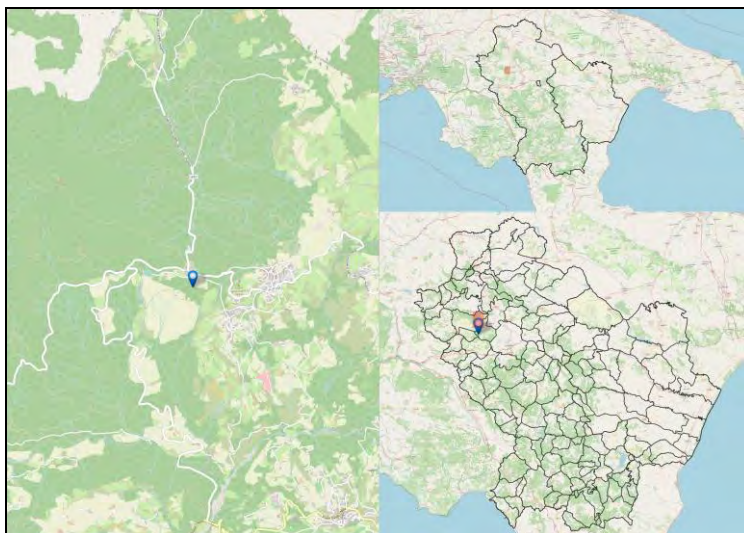
Codice Fermata	BEL-5a	Nome Fermata	Bella - Repupillo
Comune	Bella	Provincia	Potenza

Coordinata X	15,6099448
Coordinata Y	40,7336366
Bidirezionale	Sì
Palo Fermata	No
Pensilina	Sì



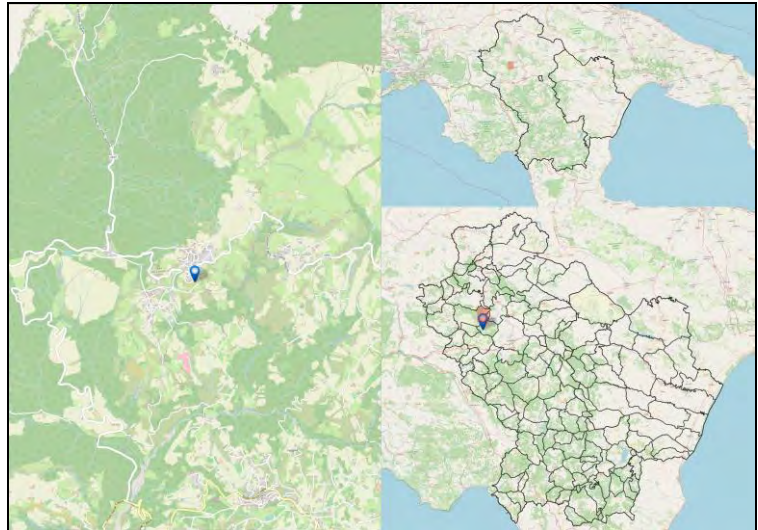
Codice Fermata	BEL-6a	Nome Fermata	Bella - San Cataldo Bivio Bagni
Comune	Bella	Provincia	Potenza

Coordinata X	15,6575531
Coordinata Y	40,7487518
Bidirezionale	Si
Palo Fermata	No
Pensilina	Si



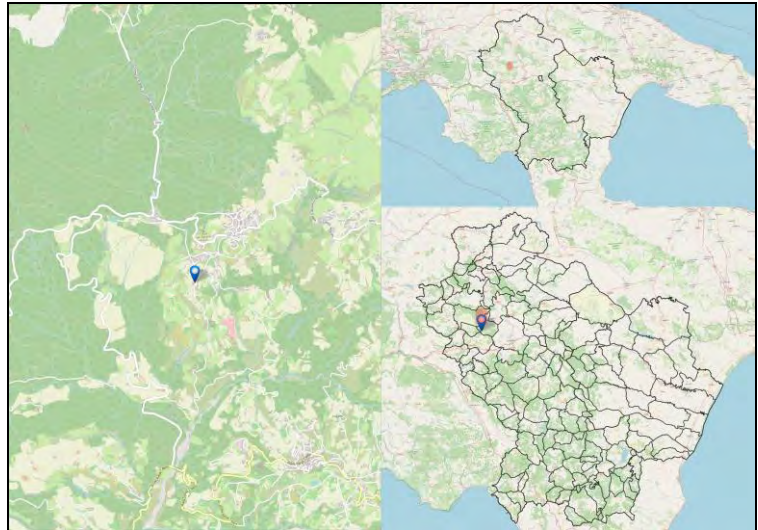
Codice Fermata	BEL-7a	Nome Fermata	Bella - San Cataldo
Comune	Bella	Provincia	Potenza

Coordinata X	15,6702772
Coordinata Y	40,7462369
Bidirezionale	Si
Palo Fermata	Si
Pensilina	Si




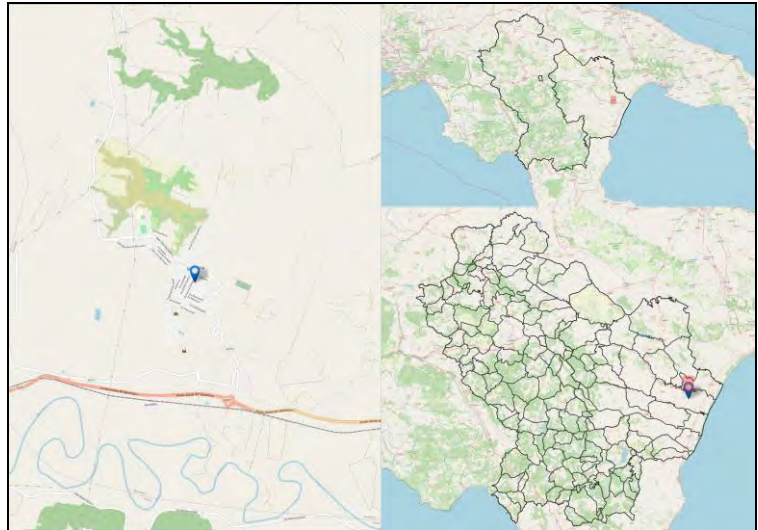
Codice Fermata	BEL-8a	Nome Fermata	Bella - Zippariello
Comune	Bella	Provincia	Potenza

Coordinata X	15,6627751
Coordinata Y	40,7425097
Bidirezionale	Si
Palo Fermata	No
Pensilina	Si



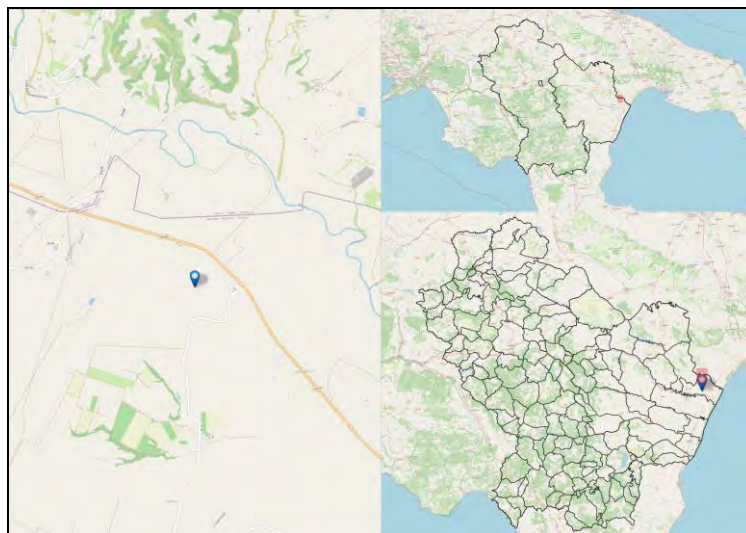
Codice Fermata	BER-1	Nome Fermata	Bernalda - Viale della Resistenza
Comune	Bernalda	Provincia	Matera

Coordinata X	16,6909526
Coordinata Y	40,4130207
Bidirezionale	Sì
Palo Fermata	Sì
Pensilina	No



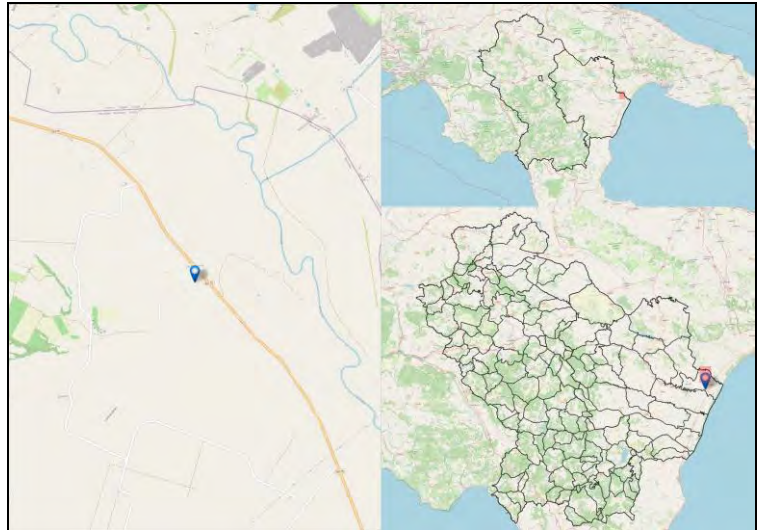
Codice Fermata	BER-10	Nome Fermata	Bernalda - San Marco
Comune	Bernalda	Provincia	Matera

Coordinata X	16,7650786
Coordinata Y	40,4569461
Bidirezionale	Sì
Palo Fermata	No
Pensilina	No



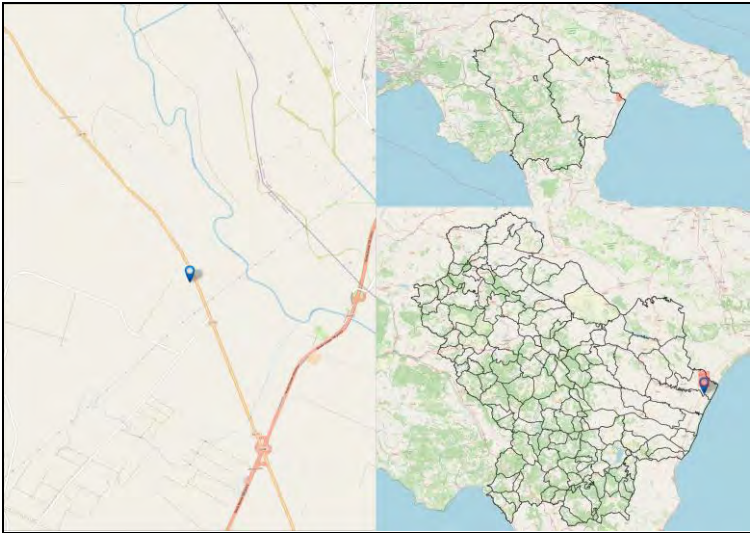
Codice Fermata	BER-11	Nome Fermata	Bernalda - Serramarina
Comune	Bernalda	Provincia	Matera

Coordinata X	16,7806307
Coordinata Y	40,4437849
Bidirezionale	Sì
Palo Fermata	No
Pensilina	No



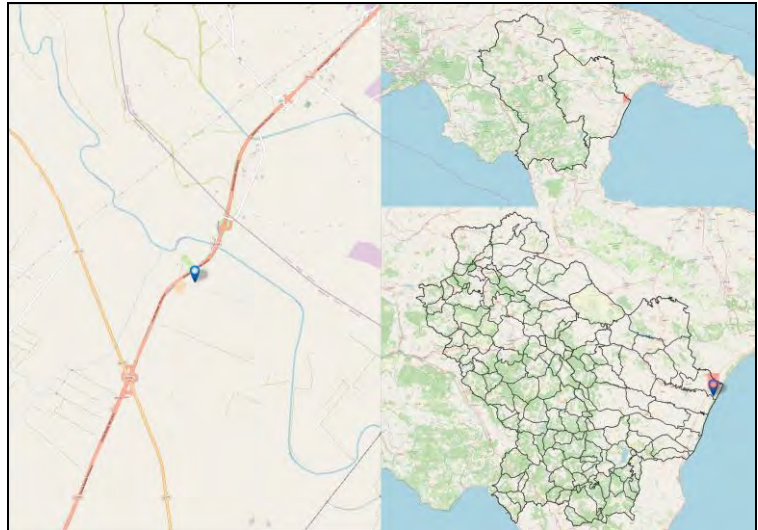
Codice Fermata	BER-12	Nome Fermata	Bernalda - San Salvatore
Comune	Bernalda	Provincia	Matera

Coordinata X	16,7976248
Coordinata Y	40,4247254
Bidirezionale	Sì
Palo Fermata	No
Pensilina	No



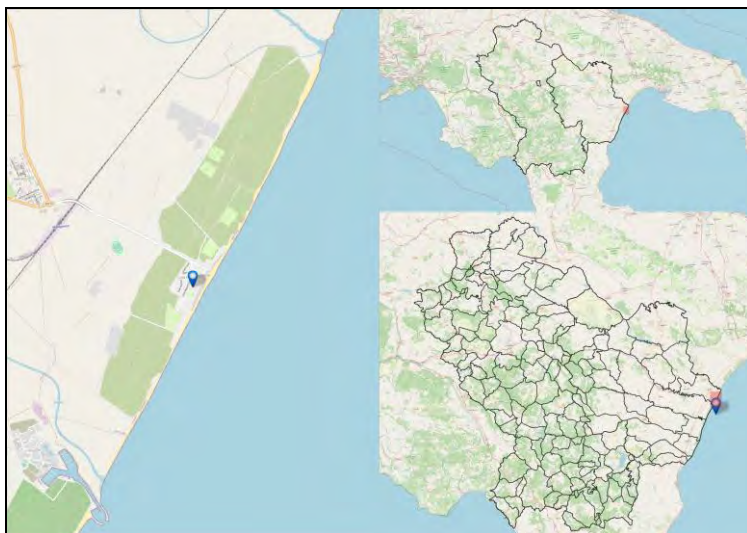
Codice Fermata	BER-13	Nome Fermata	Bernalda - Tavole Palatine
Comune	Bernalda	Provincia	Matera

Coordinata X	16,8182384
Coordinata Y	40,4147342
Bidirezionale	Sì
Palo Fermata	No
Pensilina	No



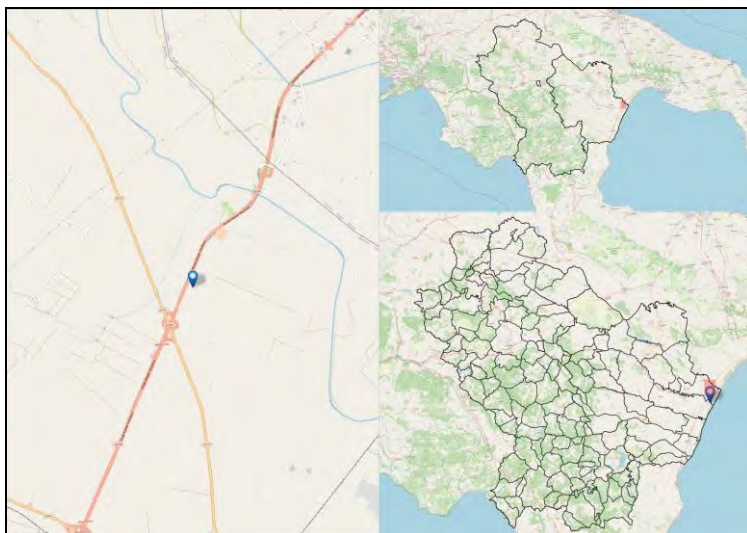
Codice Fermata	BER-14	Nome Fermata	Bernalda - Metaponto Lido
Comune	Bernalda	Provincia	Matera

Coordinata X	16,8351117
Coordinata Y	40,3610493
Bidirezionale	Si
Palo Fermata	Si
Pensilina	No



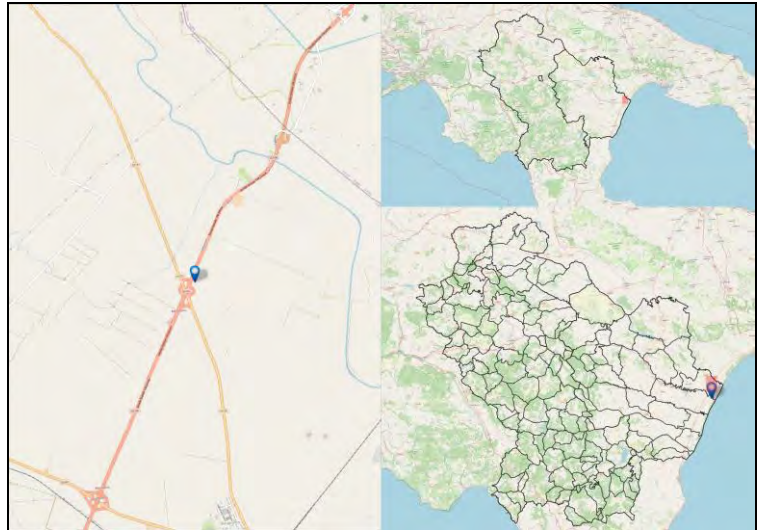
Codice Fermata	BER-15	Nome Fermata	Bernalda - Bivio 175/106- Complanare Est Azienda Orlando
Comune	Bernalda	Provincia	Matera

Coordinata X	16,8108189
Coordinata Y	40,4082504
Bidirezionale	No
Palo Fermata	No
Pensilina	No



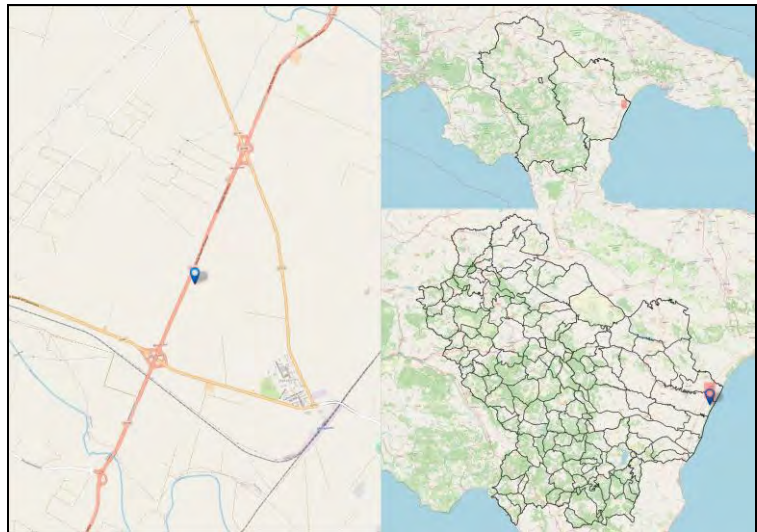
Codice Fermata	BER-16	Nome Fermata	Bernalda - Bivio 175/106
Comune	Bernalda	Provincia	Matera

Coordinata X	16,8081289
Coordinata Y	40,4049738
Bidirezionale	No
Palo Fermata	No
Pensilina	No



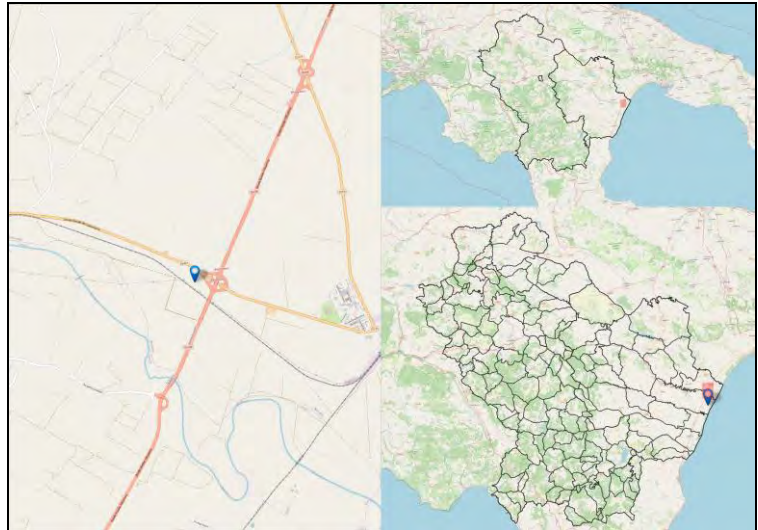
Codice Fermata	BER-17	Nome Fermata	Bernalda - Sopra passaggio uscita pantanello-Az.Belfiore
Comune	Bernalda	Provincia	Matera

Coordinata X	16,7970405
Coordinata Y	40,3882709
Bidirezionale	Si
Palo Fermata	No
Pensilina	No



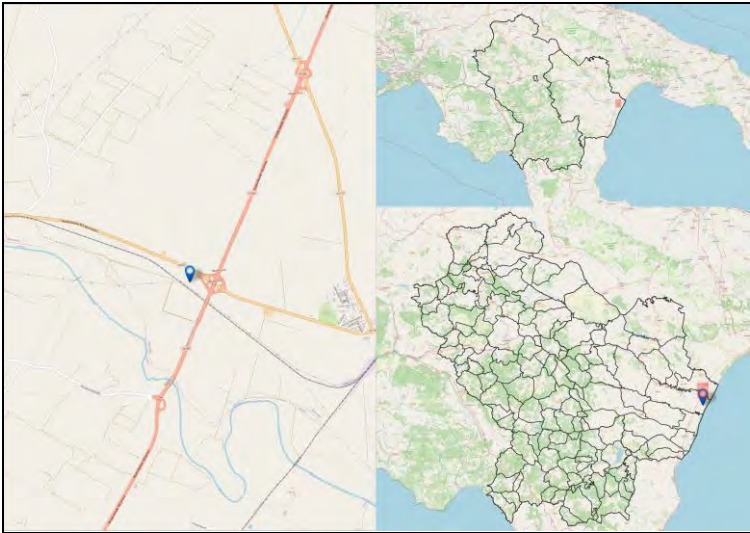
Codice Fermata	BER-18	Nome Fermata	Bernalda - Innesto Basentana Bivio 407/106
Comune	Bernalda	Provincia	Matera

Coordinata X	16,7864922
Coordinata Y	40,3800551
Bidirezionale	No
Palo Fermata	No
Pensilina	No



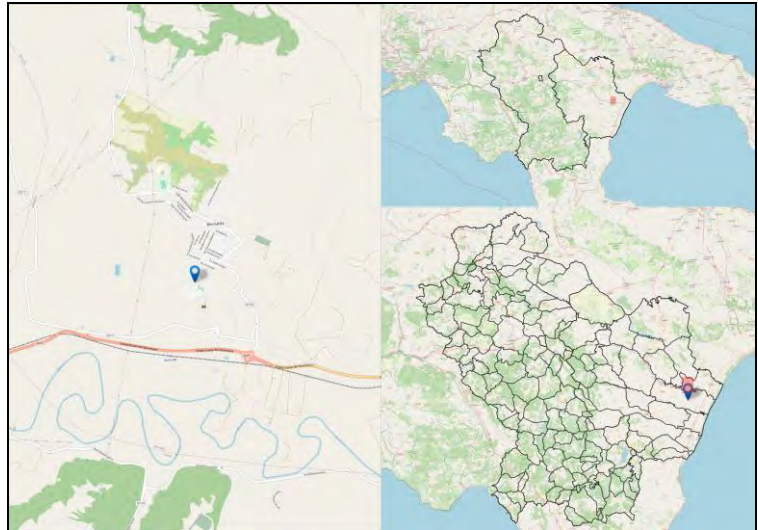
Codice Fermata	BER-19	Nome Fermata	Bernalda - Bivio 407/106 2
Comune	Bernalda	Provincia	Matera

Coordinata X	16,786099
Coordinata Y	40,3802625
Bidirezionale	No
Palo Fermata	No
Pensilina	No



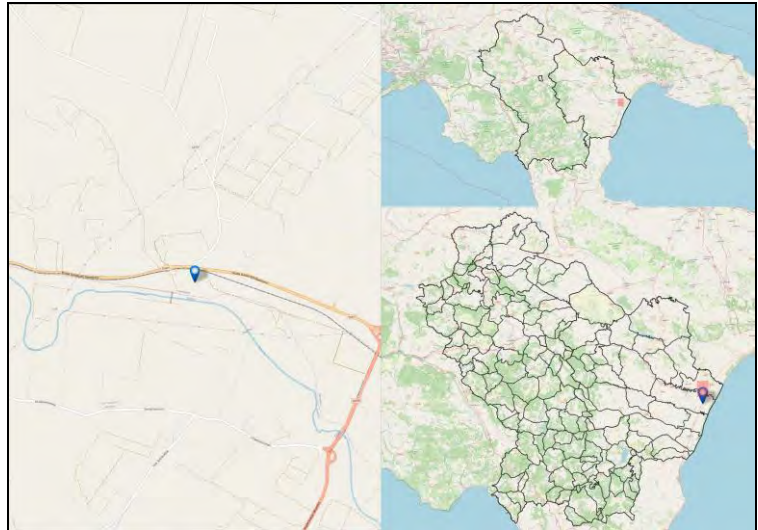
Codice Fermata	BER-2	Nome Fermata	Bernalda - Piazza Plebiscito
Comune	Bernalda	Provincia	Matera

Coordinata X	16,6872885
Coordinata Y	40,4078923
Bidirezionale	No
Palo Fermata	No
Pensilina	No



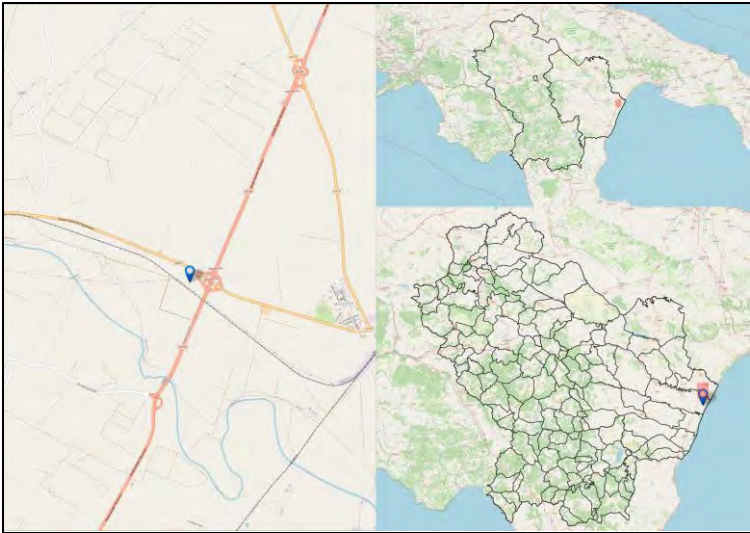
Codice Fermata	BER-20	Nome Fermata	Bernalda - Bivio Pizzica
Comune	Bernalda	Provincia	Matera

Coordinata X	16,7610639
Coordinata Y	40,3882422
Bidirezionale	Sì
Palo Fermata	No
Pensilina	No



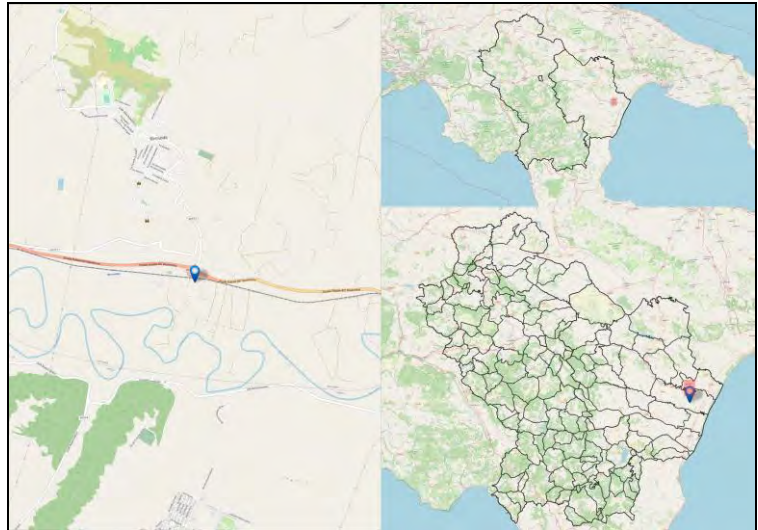
Codice Fermata	BER-21	Nome Fermata	Bernalda - Bivio Metaponto Bivio SS407
Comune	Bernalda	Provincia	Matera

Coordinata X	16,7865855
Coordinata Y	40,3799982
Bidirezionale	No
Palo Fermata	No
Pensilina	No



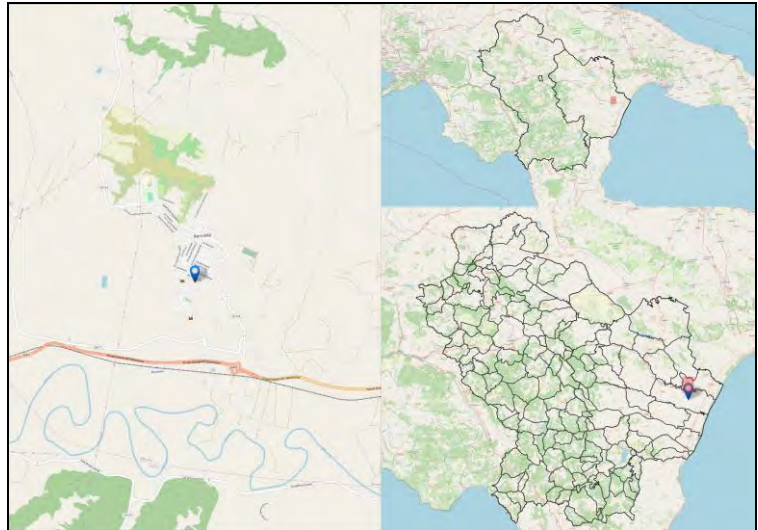
Codice Fermata	BER-23	Nome Fermata	Bernalda - Bernalda Bivio
Comune	Bernalda	Provincia	Matera

Coordinata X	16,694963
Coordinata Y	40,3970564
Bidirezionale	Sì
Palo Fermata	No
Pensilina	No



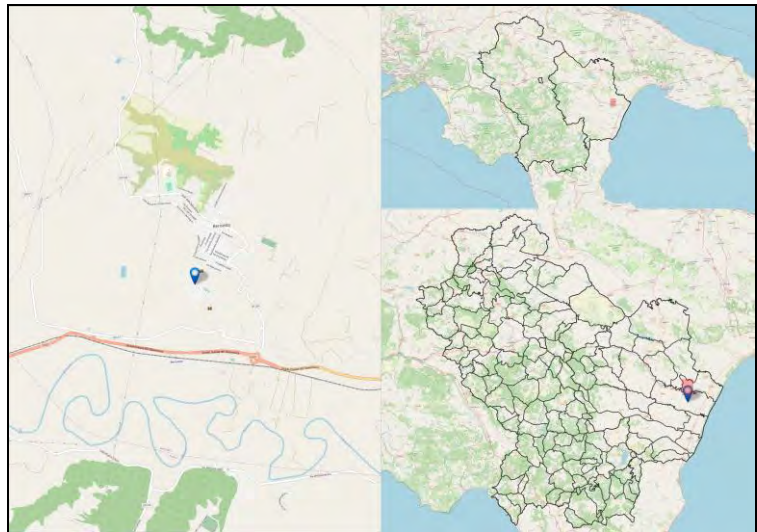
Codice Fermata	BER-25a	Nome Fermata	Bernalda - Bernalda
Comune	Bernalda	Provincia	Matera

Coordinata X	16,6894844
Coordinata Y	40,4091719
Bidirezionale	No
Palo Fermata	Si
Pensilina	No



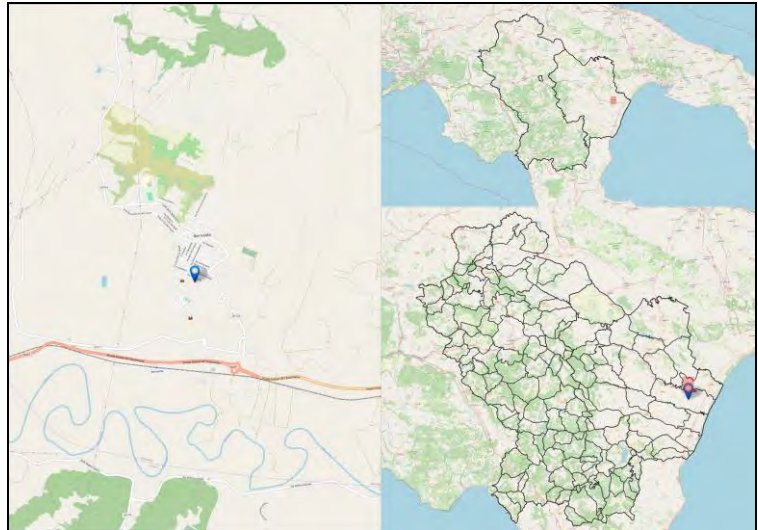
Codice Fermata	BER-26a	Nome Fermata	Bernalda - Bernalda-arrivo P.zza Plebiscito
Comune	Bernalda	Provincia	Matera

Coordinata X	16,6863442
Coordinata Y	40,4079336
Bidirezionale	Sì
Palo Fermata	No
Pensilina	No



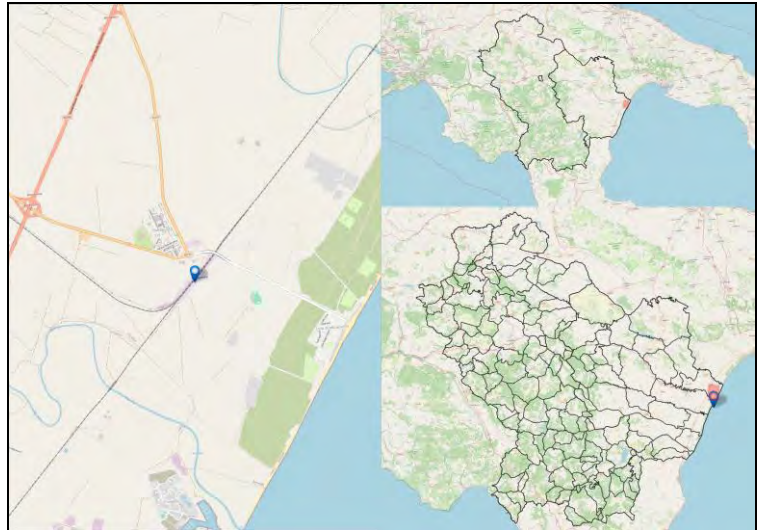
Codice Fermata	BER-3	Nome Fermata	Bernalda - Via Vnuova Camarda
Comune	Bernalda	Provincia	Matera

Coordinata X	16,6895181
Coordinata Y	40,4091419
Bidirezionale	No
Palo Fermata	Si
Pensilina	No



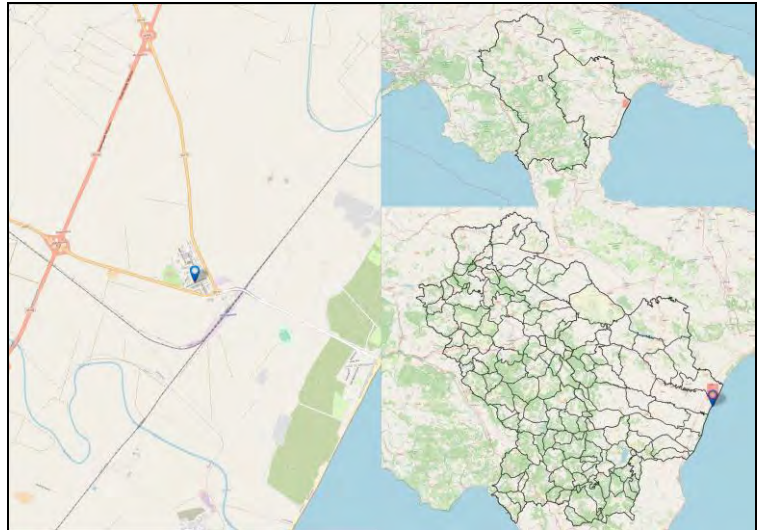
Codice Fermata	BER-4	Nome Fermata	Bernalda - Metaponto Scalo
Comune	Bernalda	Provincia	Matera

Coordinata X	16,8145956
Coordinata Y	40,3691864
Bidirezionale	Sì
Palo Fermata	No
Pensilina	No



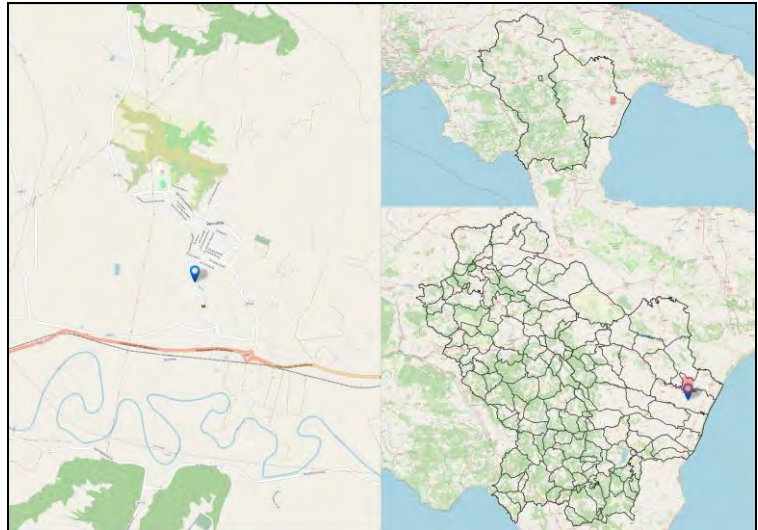
Codice Fermata	BER-5a	Nome Fermata	Bernalda - Metaponto Borgo Viale Europa 42 angolo Piazza Giovanni XXIII
Comune	Bernalda	Provincia	Matera

Coordinata X	16,8106247
Coordinata Y	40,3739754
Bidirezionale	Sì
Palo Fermata	Sì
Pensilina	No



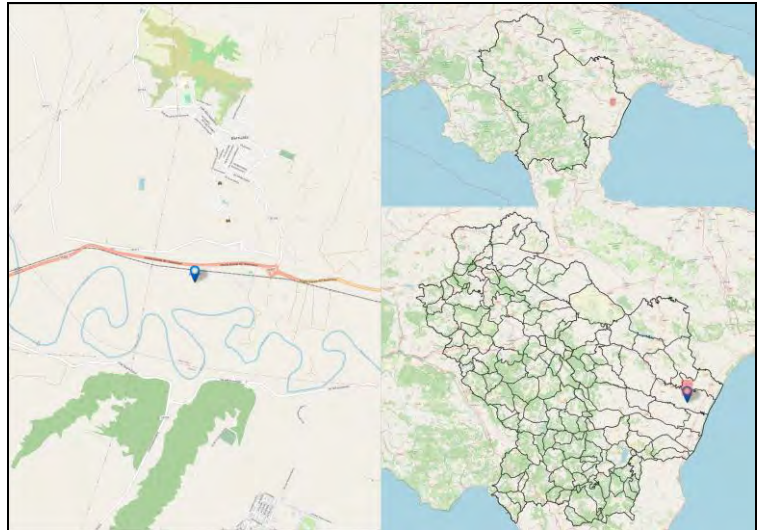
Codice Fermata	BER-6	Nome Fermata	Bernalda - Bernalda-partenza P.zza Plebiscito
Comune	Bernalda	Provincia	Matera

Coordinata X	16,6873195
Coordinata Y	40,4078287
Bidirezionale	No
Palo Fermata	No
Pensilina	No



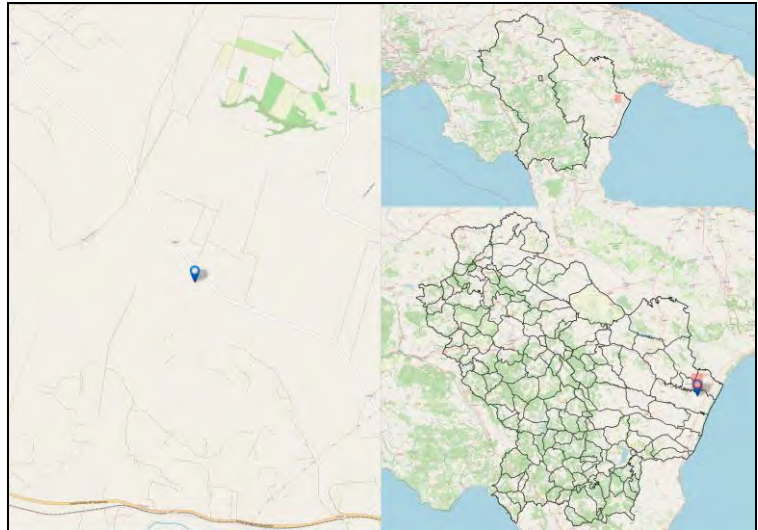
Codice Fermata	BER-6a	Nome Fermata	Bernalda - Bernalda FF.SS.
Comune	Bernalda	Provincia	Matera

Coordinata X	16,6823144
Coordinata Y	40,3978713
Bidirezionale	Si
Palo Fermata	Si
Pensilina	No



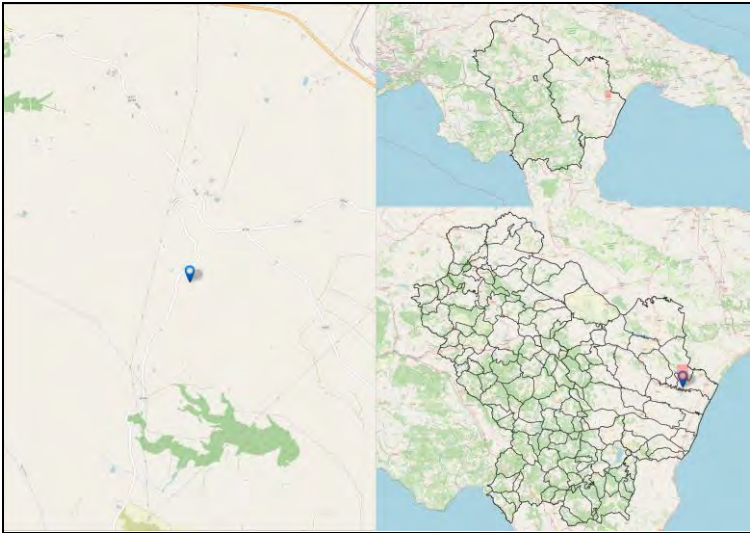
Codice Fermata	BER-7	Nome Fermata	Bernalda - Az. Casamassima
Comune	Bernalda	Provincia	Matera

Coordinata X	16,7373188
Coordinata Y	40,4197717
Bidirezionale	Sì
Palo Fermata	No
Pensilina	No



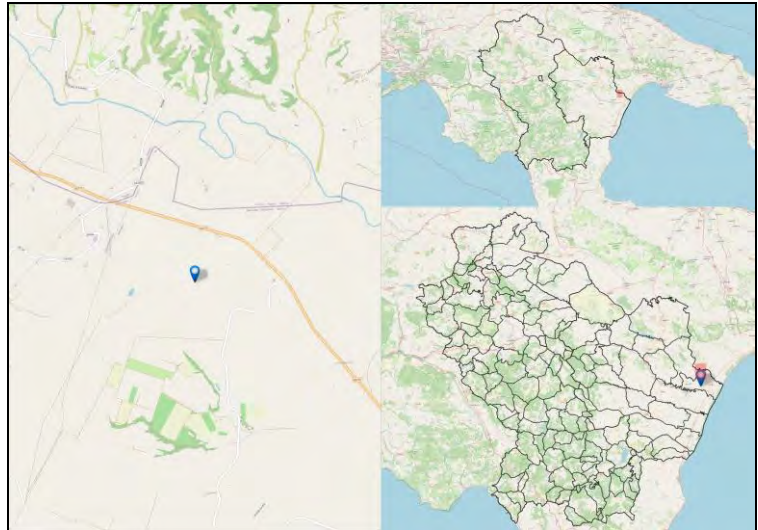
Codice Fermata	BER-8	Nome Fermata	Bernalda - Az. Gallotta
Comune	Bernalda	Provincia	Matera

Coordinata X	16,6920219
Coordinata Y	40,4570152
Bidirezionale	Si
Palo Fermata	No
Pensilina	No



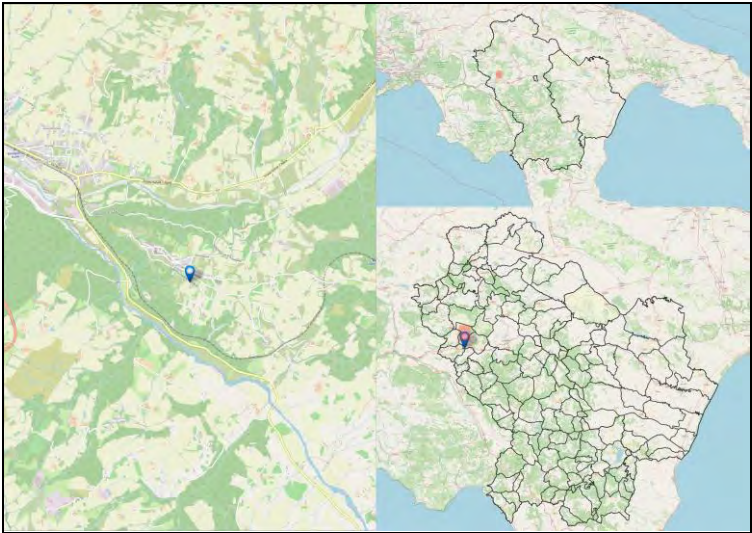
Codice Fermata	BER-9	Nome Fermata	Bernalda - San Marco (Camping)
Comune	Bernalda	Provincia	Matera

Coordinata X	16,758877
Coordinata Y	40,4569244
Bidirezionale	Sì
Palo Fermata	No
Pensilina	No




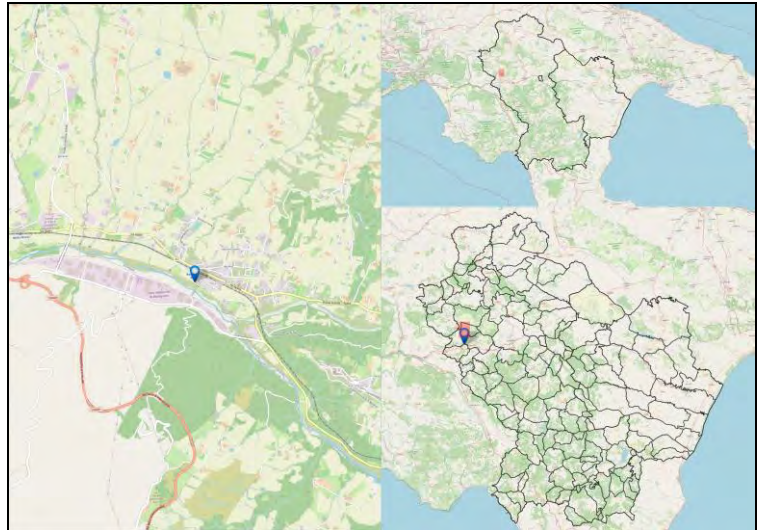
Codice Fermata	BRG-1	Nome Fermata	Baragiano - Baragiano
Comune	Baragiano	Provincia	Potenza

Coordinata X	15,5957549
Coordinata Y	40,6792677
Bidirezionale	Sì
Palo Fermata	No
Pensilina	No



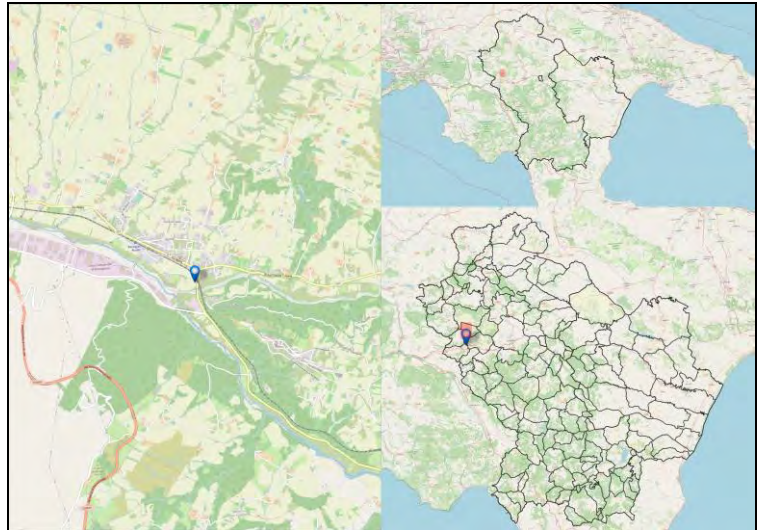
Codice Fermata	BRG-1a	Nome Fermata	Baragiano - Baragiano Scalo
Comune	Baragiano	Provincia	Potenza

Coordinata X	15,5698549
Coordinata Y	40,6952989
Bidirezionale	No
Palo Fermata	No
Pensilina	Si



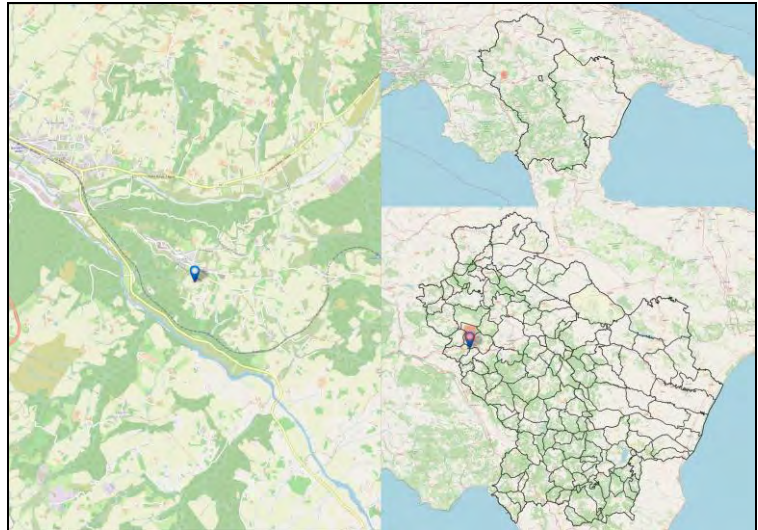
Codice Fermata	BRG-2	Nome Fermata	Baragiano - B.vo Picerno
Comune	Baragiano	Provincia	Potenza

Coordinata X	15,5787193
Coordinata Y	40,6914705
Bidirezionale	Si
Palo Fermata	Si
Pensilina	Si



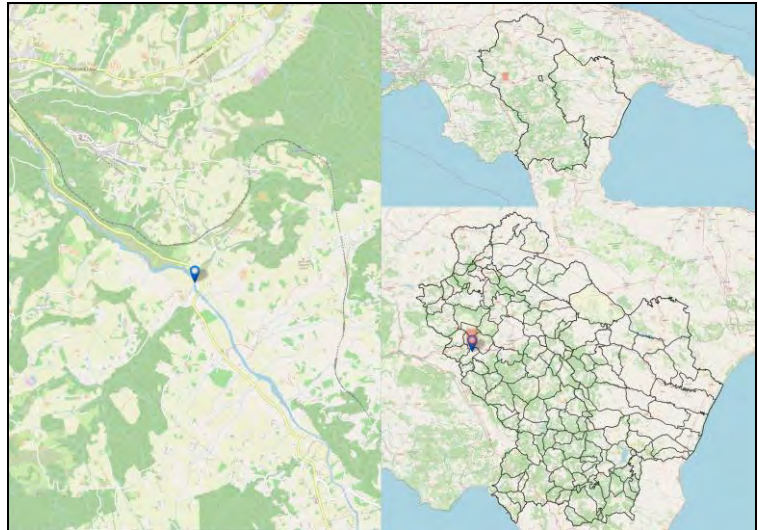
Codice Fermata	BRG-3	Nome Fermata	Baragiano - Via della Pineta
Comune	Baragiano	Provincia	Potenza

Coordinata X	15,5959161
Coordinata Y	40,6785869
Bidirezionale	Sì
Palo Fermata	No
Pensilina	No



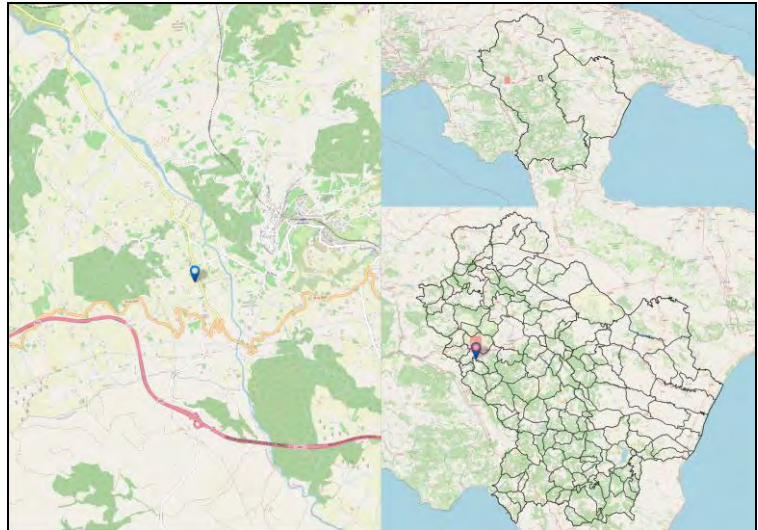
Codice Fermata	BRG-3a	Nome Fermata	Baragiano - Franciosa Bivio
Comune	Baragiano	Provincia	Potenza

Coordinata X	15,6069551
Coordinata Y	40,664996
Bidirezionale	Si
Palo Fermata	Si
Pensilina	Si



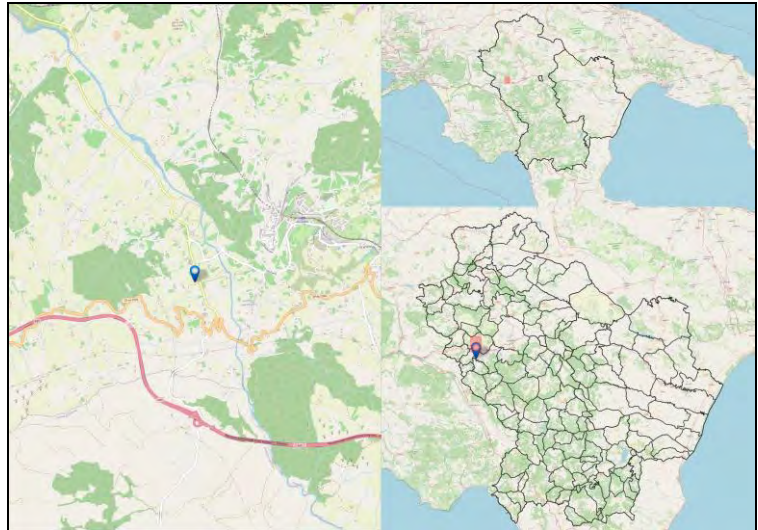
Codice Fermata	BRG-4a	Nome Fermata	Baragiano - Tre Pini
Comune	Baragiano	Provincia	Potenza

Coordinata X	15,6238963
Coordinata Y	40,63539
Bidirezionale	No
Palo Fermata	Si
Pensilina	Si



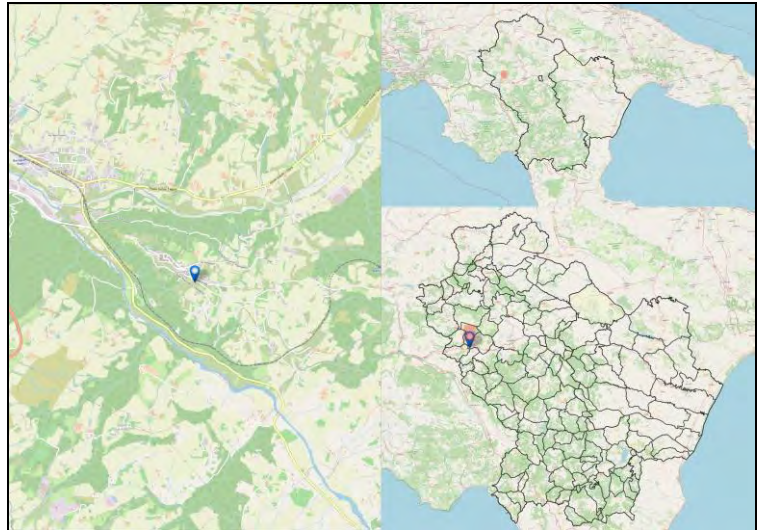
Codice Fermata	BRG-5a	Nome Fermata	Baragiano - Tre Pini -2
Comune	Baragiano	Provincia	Potenza

Coordinata X	15,6239396
Coordinata Y	40,6352155
Bidirezionale	No
Palo Fermata	Si
Pensilina	No



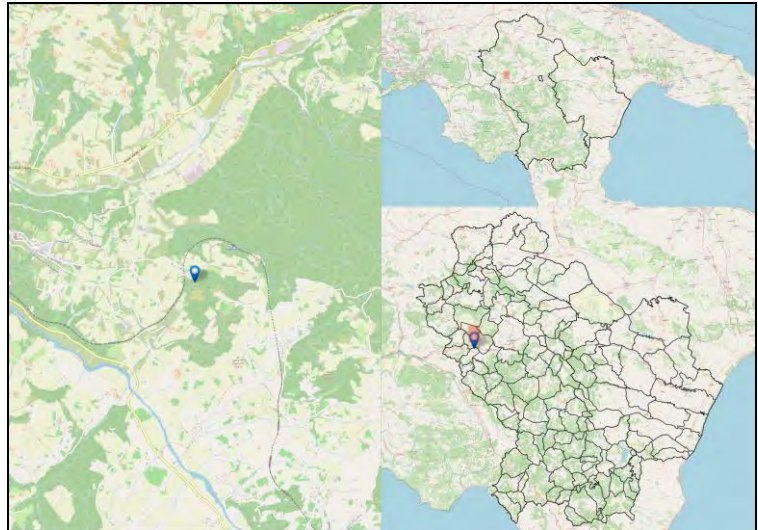
Codice Fermata	BRG-6a	Nome Fermata	Baragiano - Baragiano -2
Comune	Baragiano	Provincia	Potenza

Coordinata X	15,5957549
Coordinata Y	40,6800943
Bidirezionale	Sì
Palo Fermata	No
Pensilina	No



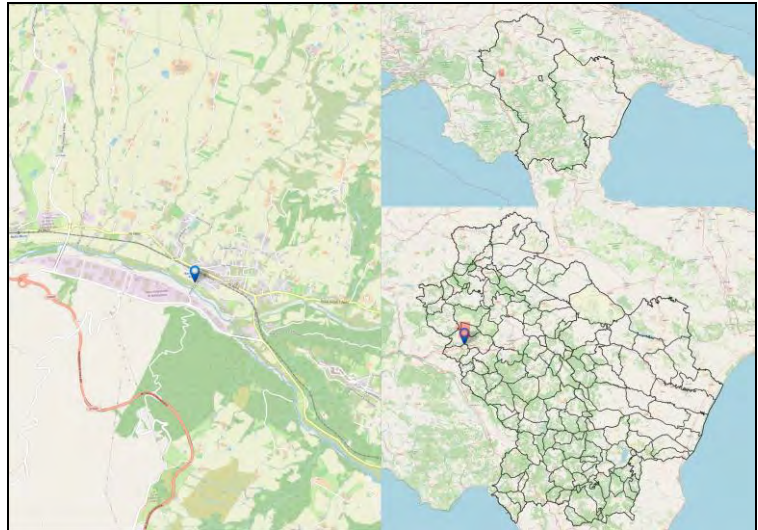
Codice Fermata	BRG-6b	Nome Fermata	Baragiano - Franciosa
Comune	Baragiano	Provincia	Potenza

Coordinata X	15,6183912
Coordinata Y	40,6762214
Bidirezionale	Si
Palo Fermata	No
Pensilina	No



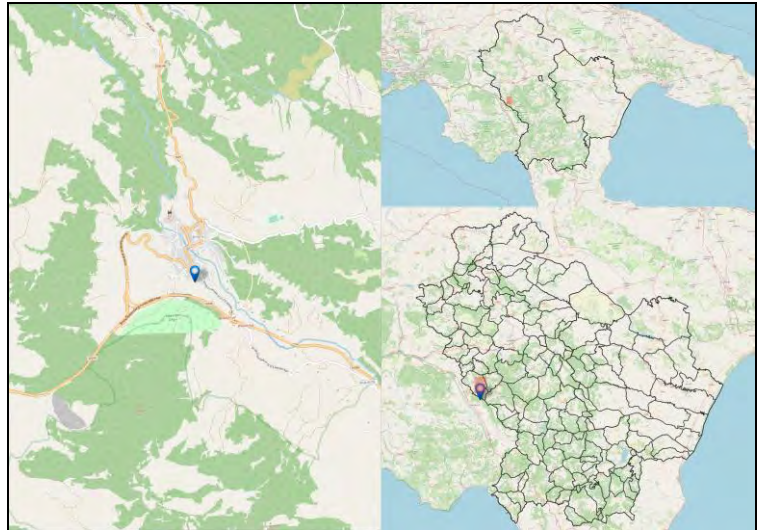
Codice Fermata	BRG-7a	Nome Fermata	Baragiano - Baragiano Scalo R
Comune	Baragiano	Provincia	Potenza

Coordinata X	15,5701585
Coordinata Y	40,6951663
Bidirezionale	No
Palo Fermata	No
Pensilina	No



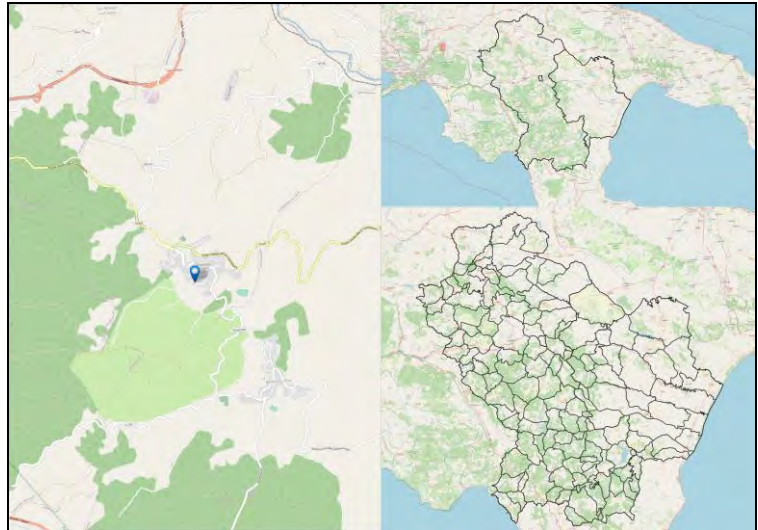
Codice Fermata	BRI-1	Nome Fermata	Brienza - 71 Viale Stazione
Comune	Brienza	Provincia	Potenza

Coordinata X	15,6290835
Coordinata Y	40,4741919
Bidirezionale	No
Palo Fermata	No
Pensilina	Si



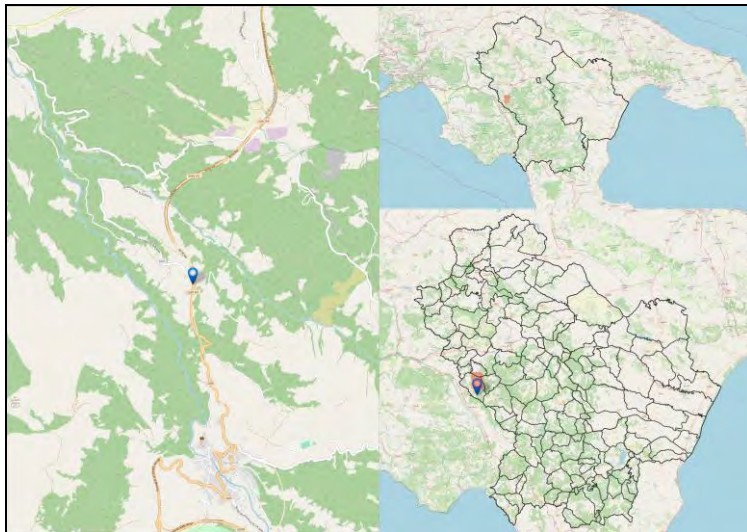
Codice Fermata	BRI-1a	Nome Fermata	Brienza - Brienza- Via Roma
Comune	Brienza	Provincia	Potenza

Coordinata X	14,9856956
Coordinata Y	40,9295475
Bidirezionale	No
Palo Fermata	No
Pensilina	Si



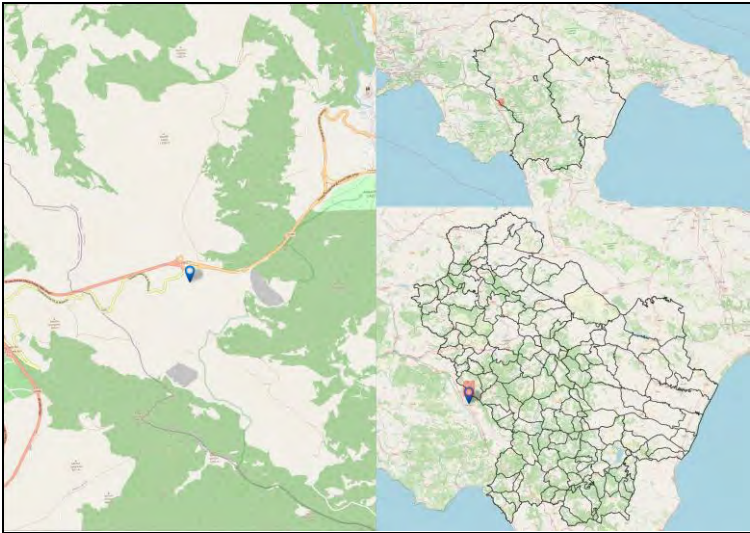
Codice Fermata	BRI-2a	Nome Fermata	Brienza - sv. sup. S.Lucia
Comune	Brienza	Provincia	Potenza

Coordinata X	15,6263792
Coordinata Y	40,5013532
Bidirezionale	Si
Palo Fermata	No
Pensilina	No



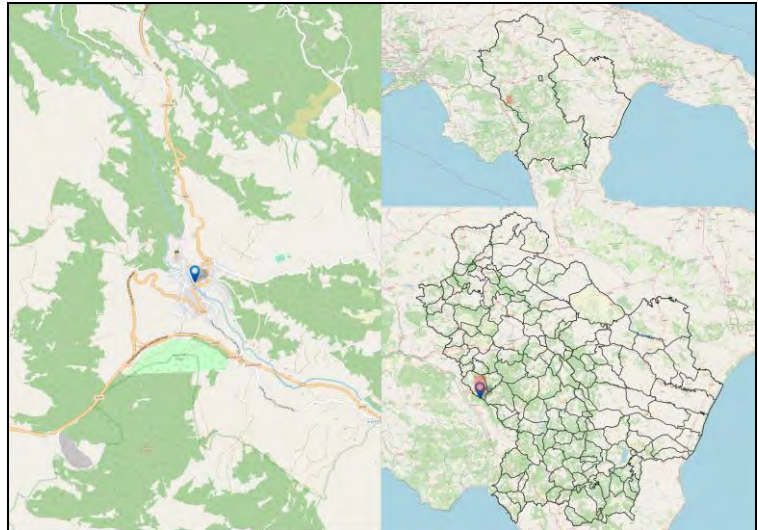
Codice Fermata	BRI-3	Nome Fermata	Brienza - C.da Pozzi -2
Comune	Brienza	Provincia	Potenza

Coordinata X	15,5958514
Coordinata Y	40,4612207
Bidirezionale	Si
Palo Fermata	Si
Pensilina	No



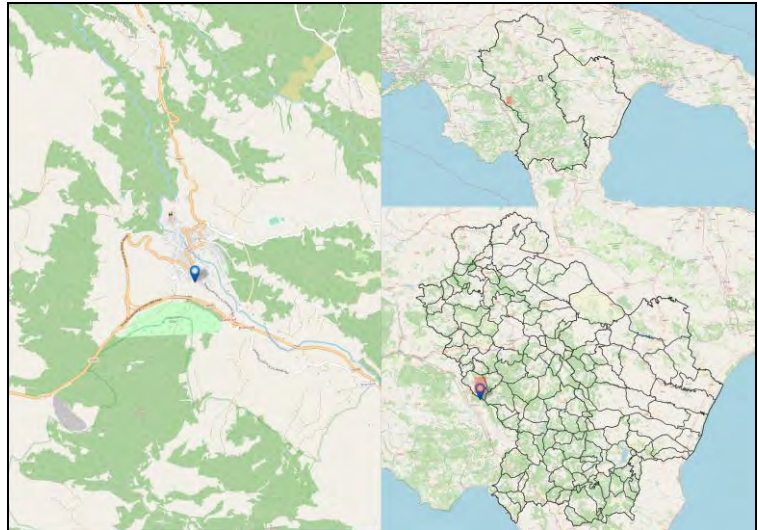
Codice Fermata	BRI-3a	Nome Fermata	Brienza - Brienza
Comune	Brienza	Provincia	Potenza

Coordinata X	15,6284442
Coordinata Y	40,4789661
Bidirezionale	Sì
Palo Fermata	Sì
Pensilina	No



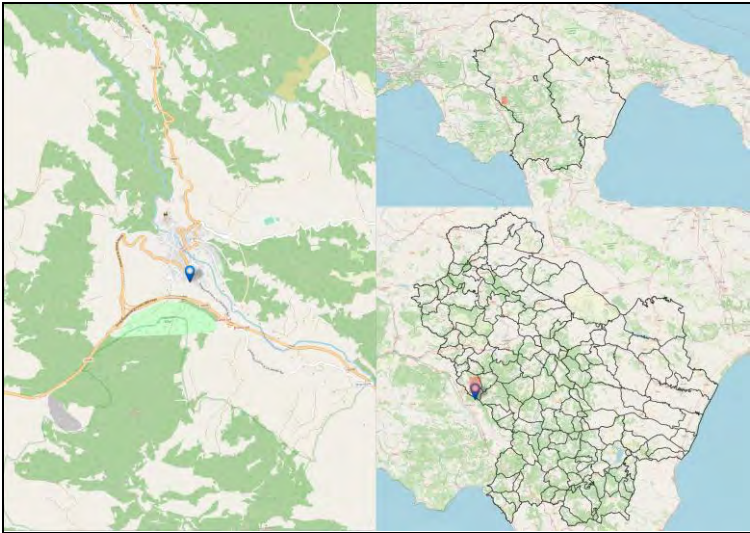
Codice Fermata	BRI-4	Nome Fermata	Brienza - Brienza 2
Comune	Brienza	Provincia	Potenza

Coordinata X	15,628977
Coordinata Y	40,4744295
Bidirezionale	No
Palo Fermata	Si
Pensilina	Si



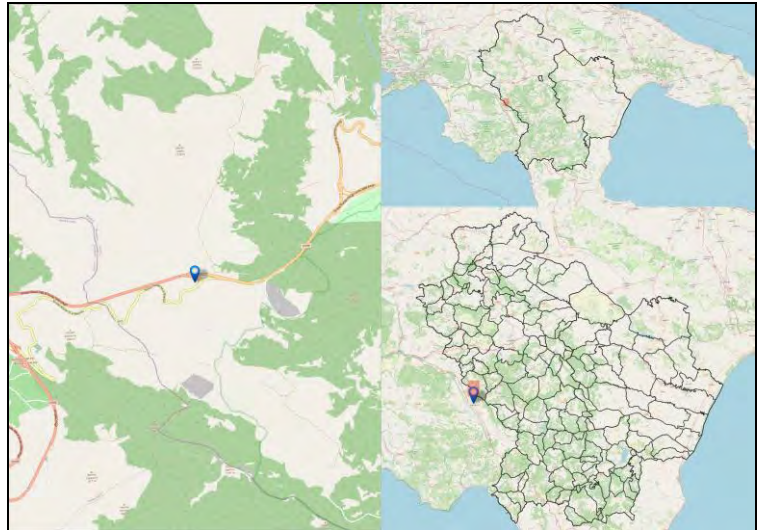
Codice Fermata	BRI-5	Nome Fermata	Brienza - Brienza 3
Comune	Brienza	Provincia	Potenza

Coordinata X	15,628977
Coordinata Y	40,4744295
Bidirezionale	No
Palo Fermata	Si
Pensilina	No



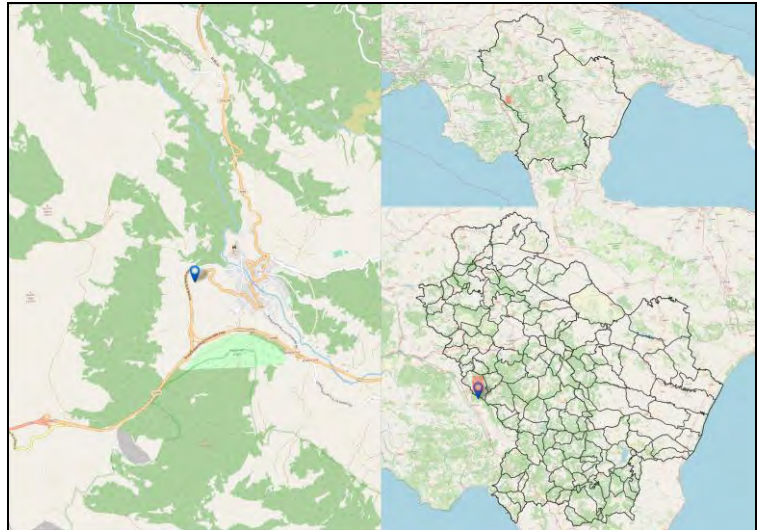
Codice Fermata	BRI-6	Nome Fermata	Brienza - C.da Pozzi -3
Comune	Brienza	Provincia	Potenza

Coordinata X	15,5942944
Coordinata Y	40,4626787
Bidirezionale	Si
Palo Fermata	No
Pensilina	Si



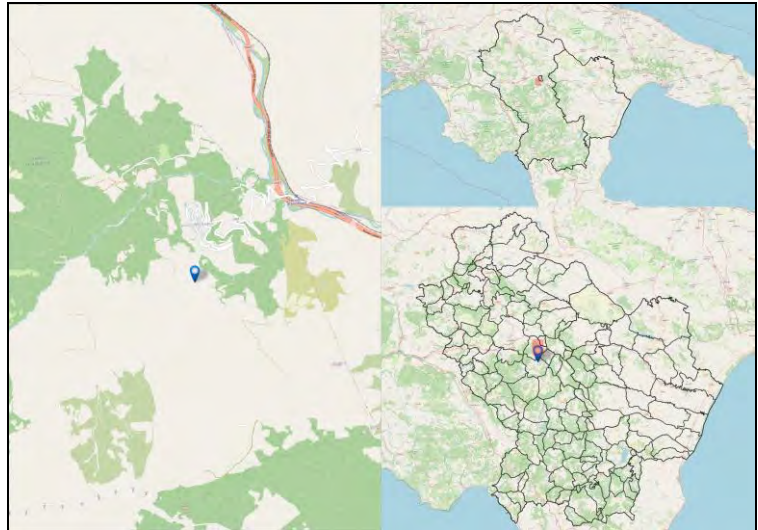
Codice Fermata	BRI-7	Nome Fermata	Brienza - Brienza Bivio
Comune	Brienza	Provincia	Potenza

Coordinata X	15,6194048
Coordinata Y	40,4789288
Bidirezionale	Si
Palo Fermata	Si
Pensilina	No



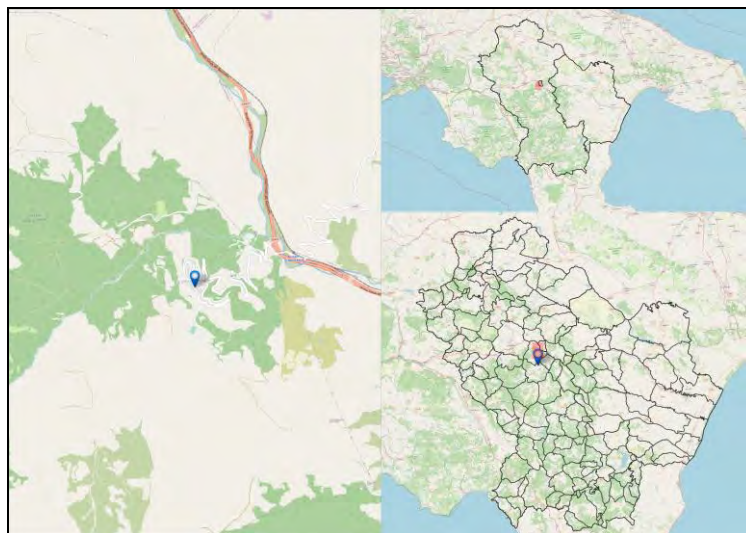
Codice Fermata	BRM-1	Nome Fermata	Brindisi Montagna - Aia Chiaffa
Comune	Brindisi Montagna	Provincia	Potenza

Coordinata X	15,9390161
Coordinata Y	40,6043651
Bidirezionale	Sì
Palo Fermata	No
Pensilina	No



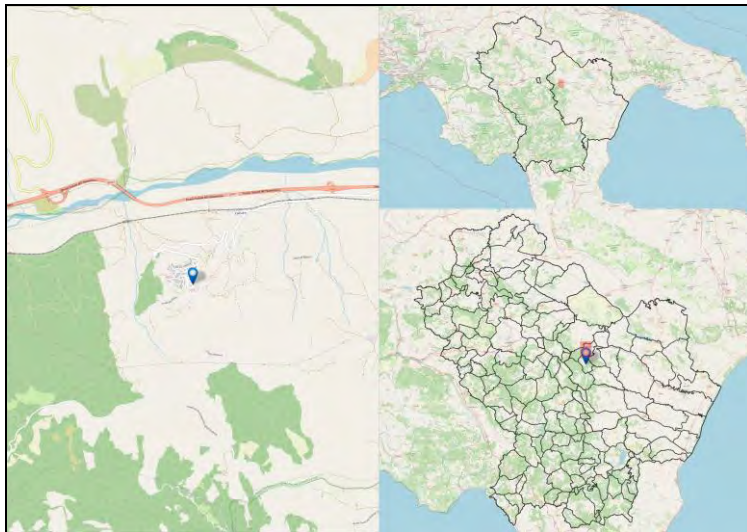
Codice Fermata	BRM-2	Nome Fermata	Brindisi Montagna - Brindisi Montagna
Comune	Brindisi Montagna	Provincia	Potenza

Coordinata X	15,9400897
Coordinata Y	40,6105163
Bidirezionale	Sì
Palo Fermata	Sì
Pensilina	No



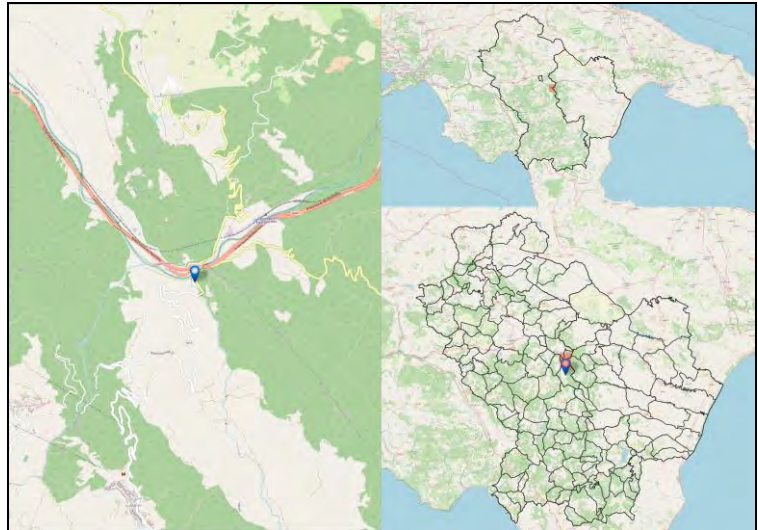
Codice Fermata	CAL-9	Nome Fermata	Calciano - Calciano- Via Roma
Comune	Calciano	Provincia	Matera

Coordinata X	16,1942641
Coordinata Y	40,5883983
Bidirezionale	Si
Palo Fermata	No
Pensilina	Si



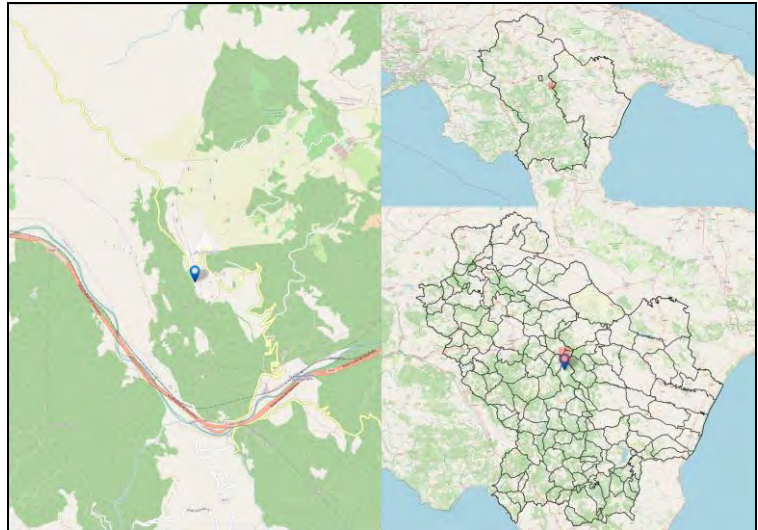
Codice Fermata	CAM-1	Nome Fermata	Campomaggiore - Svincolo Campomaggiore
Comune	Campomaggiore	Provincia	Potenza

Coordinata X	16,075052
Coordinata Y	40,5451167
Bidirezionale	Sì
Palo Fermata	Sì
Pensilina	No



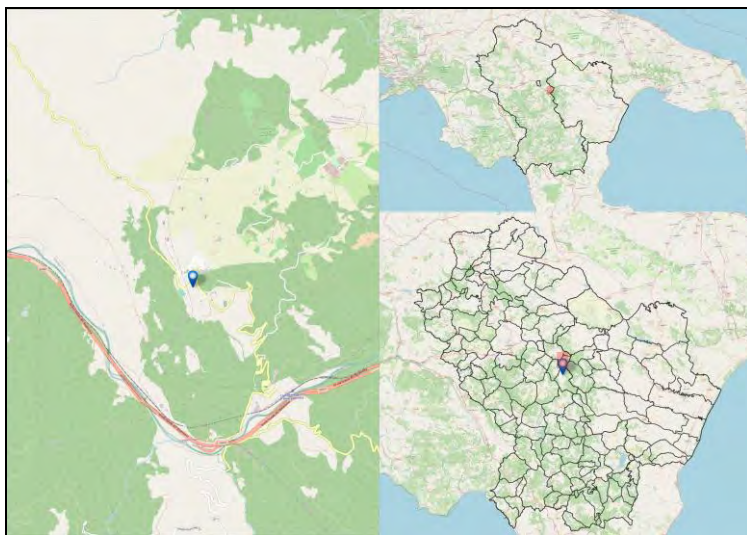
Codice Fermata	CAM-2	Nome Fermata	Campomaggiore - Via Garibaldi
Comune	Campomaggiore	Provincia	Potenza

Coordinata X	16,0714188
Coordinata Y	40,5642891
Bidirezionale	Sì
Palo Fermata	Sì
Pensilina	No



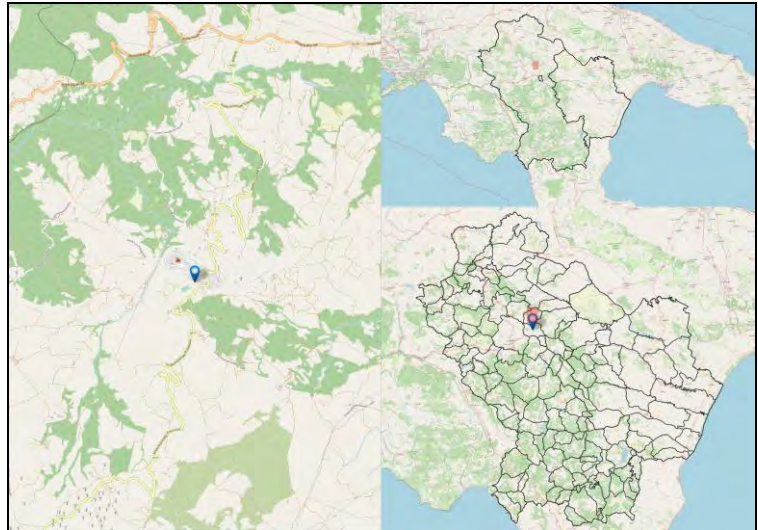
Codice Fermata	CAM-3	Nome Fermata	Campomaggiore - Via Garibaldi 2
Comune	Campomaggiore	Provincia	Potenza

Coordinata X	16,0726828
Coordinata Y	40,5658871
Bidirezionale	Si
Palo Fermata	Si
Pensilina	Si



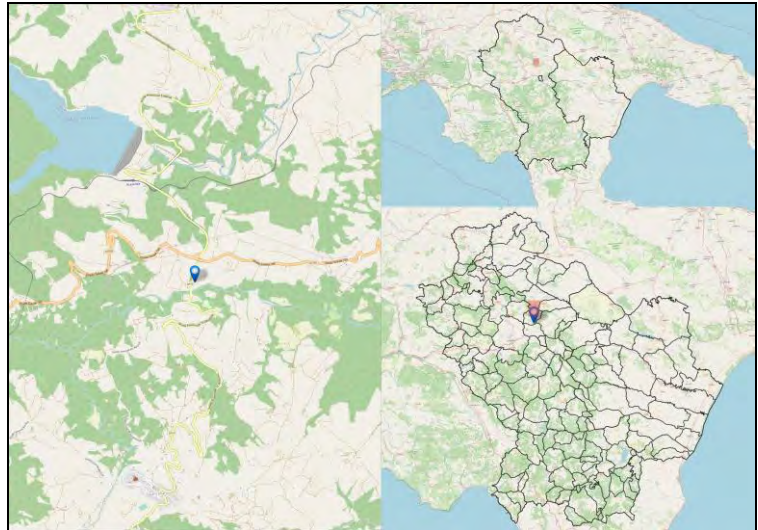
Codice Fermata	CAN-1	Nome Fermata	Cancellara - Largo Monastero
Comune	Cancellara	Provincia	Potenza

Coordinata X	15,9249044
Coordinata Y	40,7311439
Bidirezionale	Sì
Palo Fermata	Sì
Pensilina	No



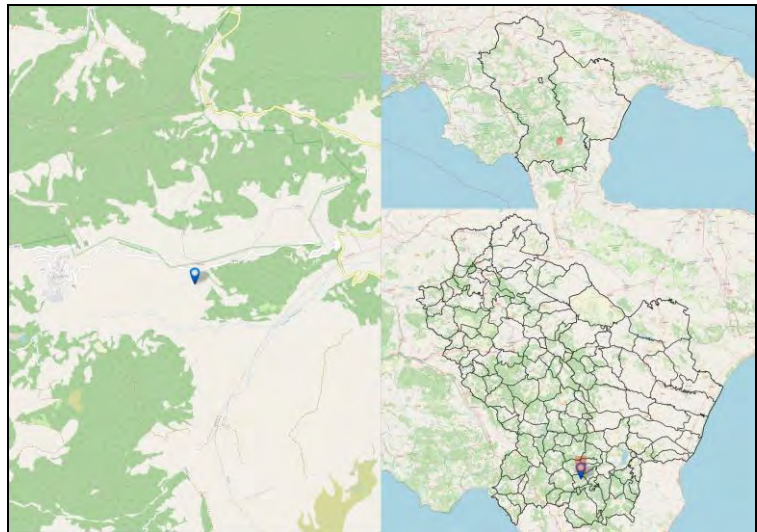
Codice Fermata	CAN-9	Nome Fermata	Cancellara - Sv. Acerenza / Cancellara
Comune	Cancellara	Provincia	Potenza

Coordinata X	15,9342997
Coordinata Y	40,7569276
Bidirezionale	Si
Palo Fermata	Si
Pensilina	Si



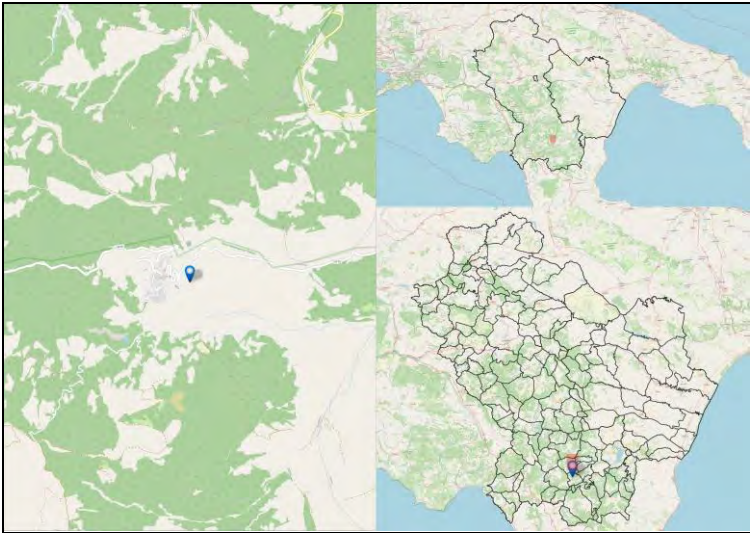
Codice Fermata	CAR-2	Nome Fermata	Carbone - Bivio Calvera Carbone - R
Comune	Carbone	Provincia	Potenza

Coordinata X	16,1103095
Coordinata Y	40,1419432
Bidirezionale	Si
Palo Fermata	Si
Pensilina	No



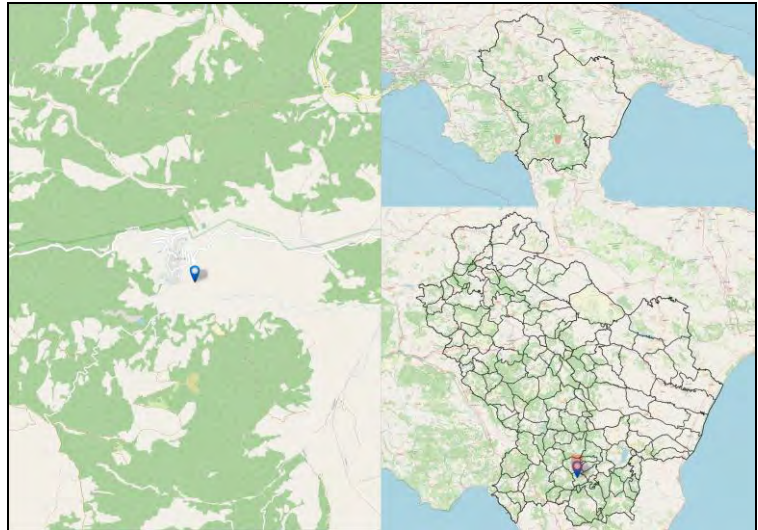
Codice Fermata	CAR-3	Nome Fermata	Carbone - Bivio Calvera Carbone - A
Comune	Carbone	Provincia	Potenza

Coordinata X	16,0935754
Coordinata Y	40,1432725
Bidirezionale	Si
Palo Fermata	Si
Pensilina	No



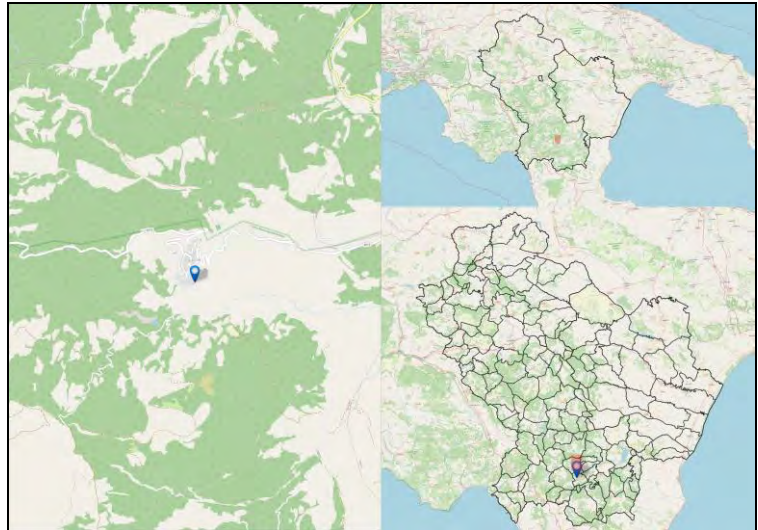
Codice Fermata	CAR-4	Nome Fermata	Carbone - 106 Strada Provinciale 40 di Carbone
Comune	Carbone	Provincia	Potenza

Coordinata X	16,0918116
Coordinata Y	40,1412138
Bidirezionale	Si
Palo Fermata	No
Pensilina	Si



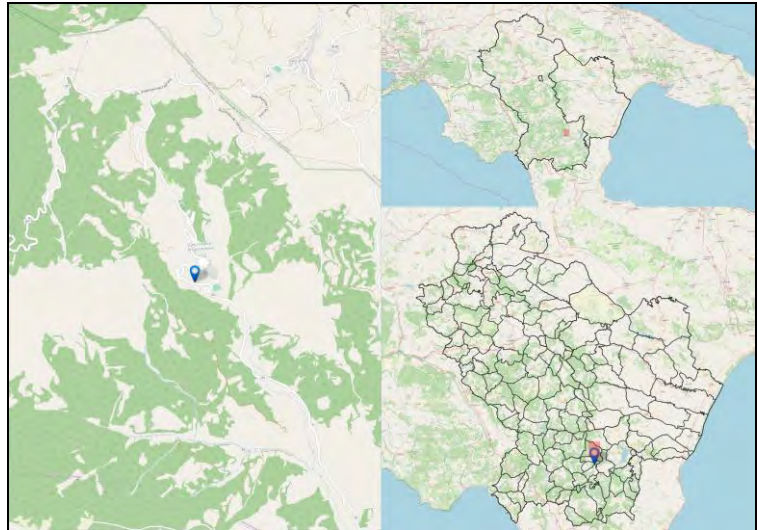
Codice Fermata	CAR-5	Nome Fermata	Carbone - Carbone - Municipio
Comune	Carbone	Provincia	Potenza

Coordinata X	16,0895526
Coordinata Y	40,1414884
Bidirezionale	Si
Palo Fermata	Si
Pensilina	Si



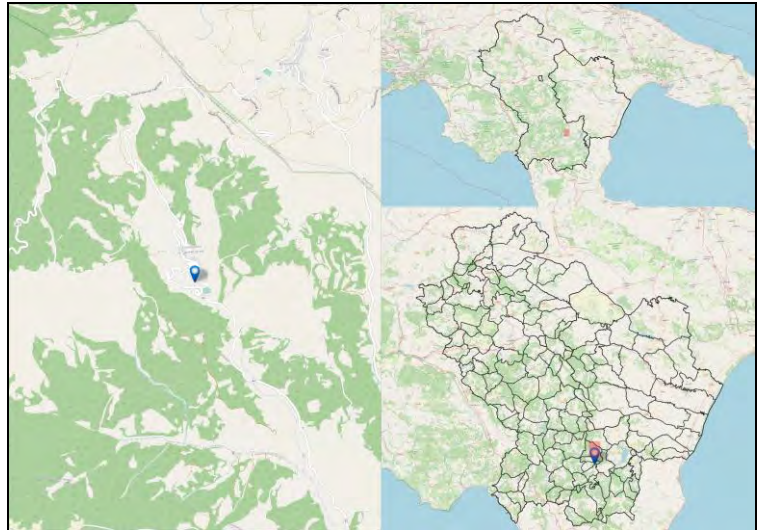
Codice Fermata	CAS-1	Nome Fermata	Castelluccio di Sant'Andrea - SP 42
Comune	Castelluccio di Sant'Andrea	Provincia	Potenza

Coordinata X	16,1843681
Coordinata Y	40,1882224
Bidirezionale	Si
Palo Fermata	Si
Pensilina	No



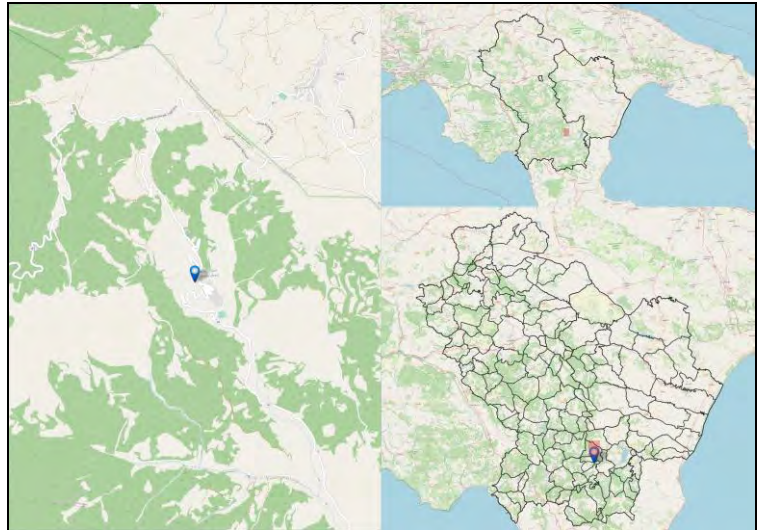
Codice Fermata	CAS-2	Nome Fermata	Castronuovo di Sant'Andrea - Largo S'Andrea
Comune	Castronuovo di Sant'Andrea	Provincia	Potenza

Coordinata X	16,185933
Coordinata Y	40,1884938
Bidirezionale	Si
Palo Fermata	Si
Pensilina	No



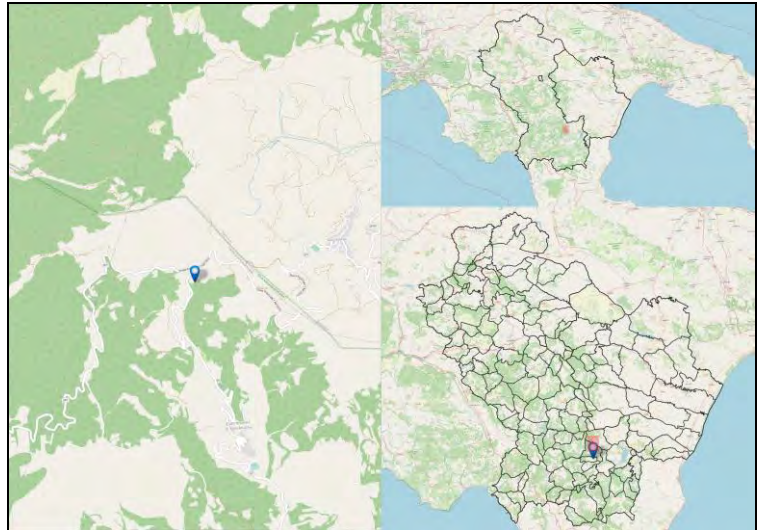
Codice Fermata	CAS-3	Nome Fermata	Castronuovo di Sant'Andrea - Via Parco delle Rimembranze
Comune	Castronuovo di Sant'Andrea	Provincia	Potenza

Coordinata X	16,1838774
Coordinata Y	40,1915266
Bidirezionale	Si
Palo Fermata	No
Pensilina	Si



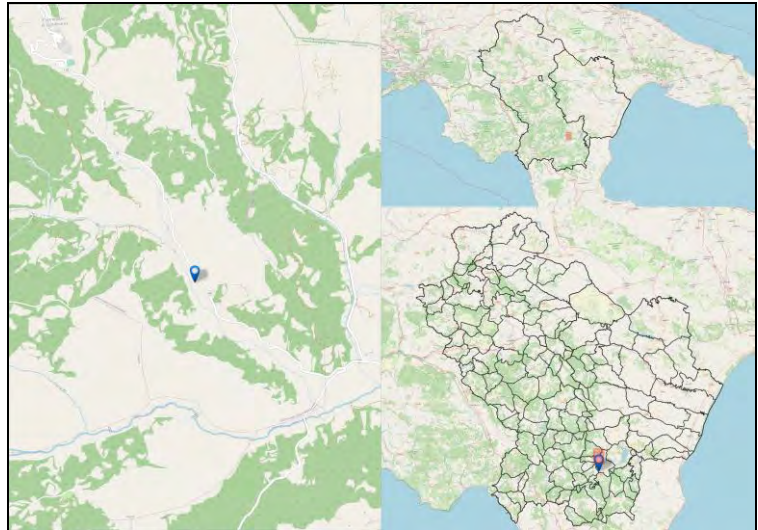
Codice Fermata	CAS-4	Nome Fermata	Castronuovo di Sant'Andrea - Murgitelle
Comune	Castronuovo di Sant'Andrea	Provincia	Potenza

Coordinata X	16,1807252
Coordinata Y	40,210011
Bidirezionale	Si
Palo Fermata	No
Pensilina	Si



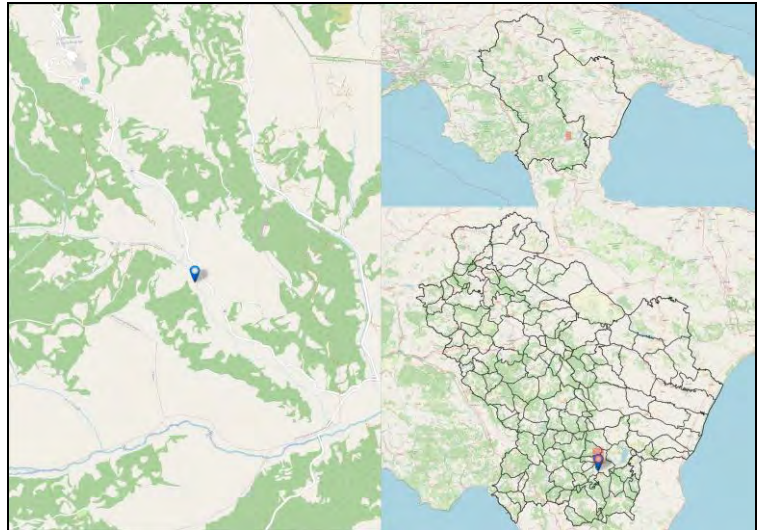
Codice Fermata	CAS-5	Nome Fermata	Castronuovo di sant'andrea - C.da Terzo
Comune	Castronuovo di sant'andrea	Provincia	Potenza

Coordinata X	16,2042091
Coordinata Y	40,159936
Bidirezionale	Si
Palo Fermata	No
Pensilina	Si



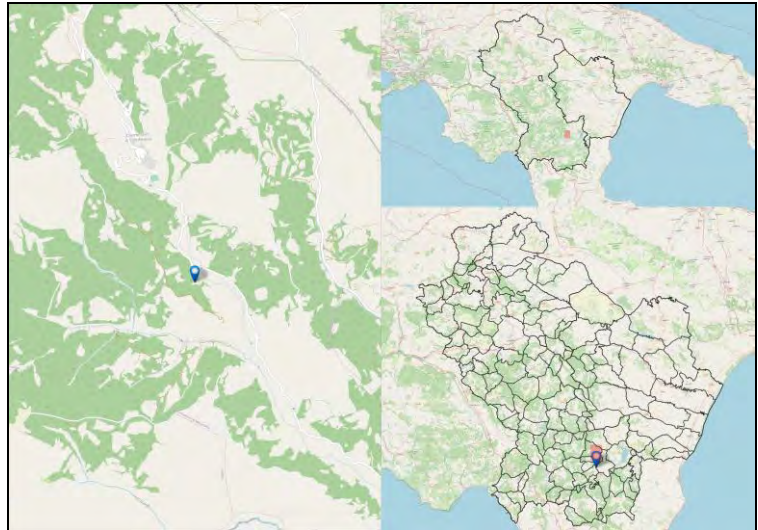
Codice Fermata	CAS-6	Nome Fermata	Castronuovo di sant'andrea - C. da Terzo -2
Comune	Castronuovo di sant'andrea	Provincia	Potenza

Coordinata X	16,2021702
Coordinata Y	40,1622497
Bidirezionale	Si
Palo Fermata	No
Pensilina	Si



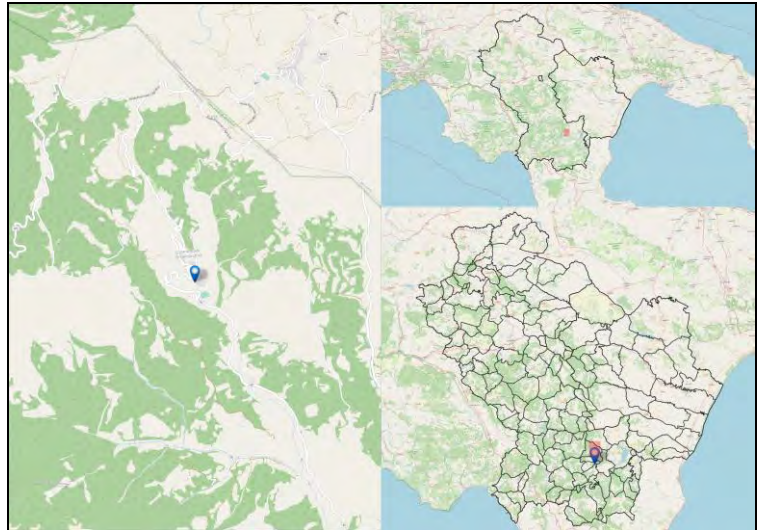
Codice Fermata	CAS-7	Nome Fermata	Castronuovo di sant'andrea - Strada Provinciale 42 di Castronuovo
Comune	Castronuovo di sant'andrea	Provincia	Potenza

Coordinata X	16,1926646
Coordinata Y	40,1745663
Bidirezionale	Si
Palo Fermata	Si
Pensilina	No



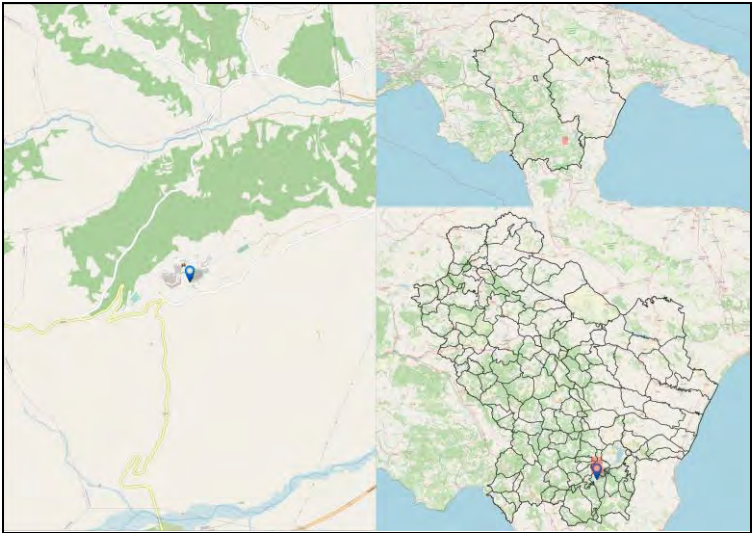
Codice Fermata	CAS-8	Nome Fermata	Castronuovo di sant'andrea - Castronuovo S.A. - v.le della Libertà
Comune	Castronuovo di sant'andrea	Provincia	Potenza

Coordinata X	16,1863
Coordinata Y	40,188986
Bidirezionale	Sì
Palo Fermata	Sì
Pensilina	No



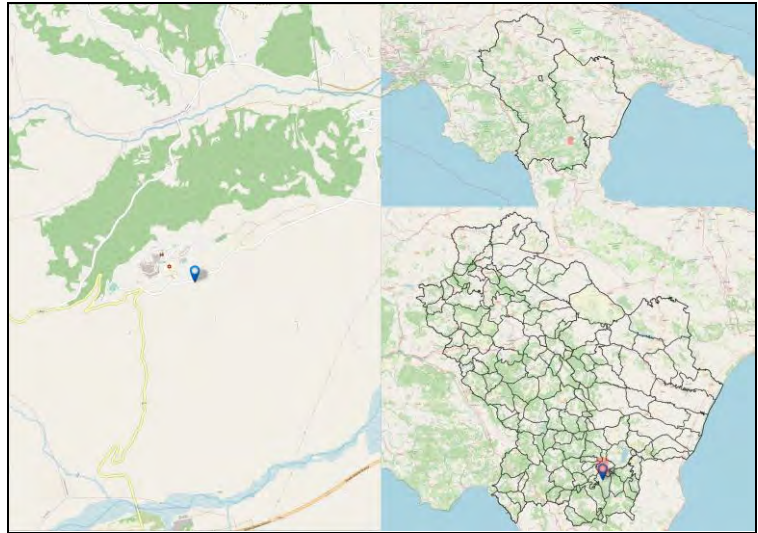
Codice Fermata	CHI-1	Nome Fermata	Chiaromonte - Chiaromonte - Ospedale
Comune	Chiaromonte	Provincia	Potenza

Coordinata X	16,2160109
Coordinata Y	40,1245434
Bidirezionale	Si
Palo Fermata	Si
Pensilina	No



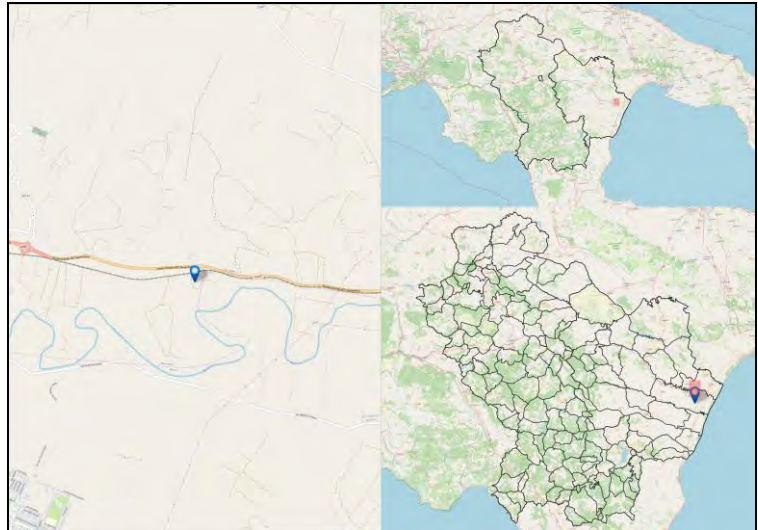
Codice Fermata	CHI-11	Nome Fermata	Chiaromonte - Chiaromonte
Comune	Chiaromonte	Provincia	Potenza

Coordinata X	16,2200787
Coordinata Y	40,1230033
Bidirezionale	Si
Palo Fermata	No
Pensilina	Si



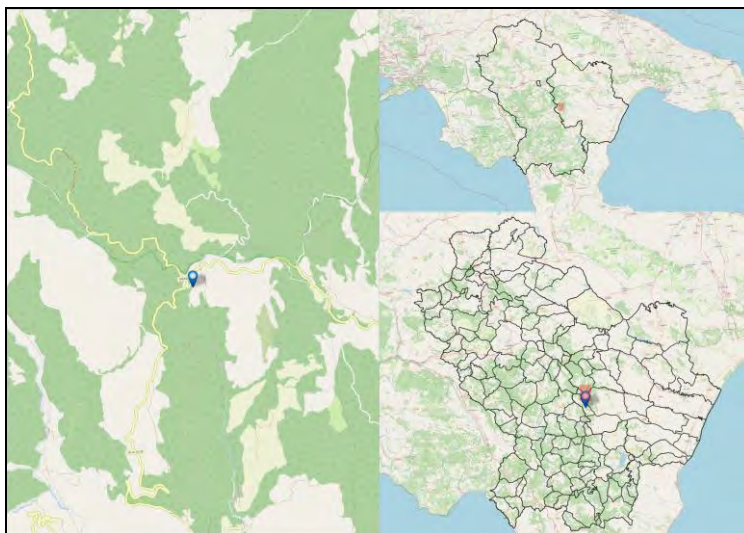
Codice Fermata	CIR-2	Nome Fermata	Cirigliano - Cirigliano- Via IV Novembre
Comune	Cirigliano	Provincia	Matera

Coordinata X	16,720582
Coordinata Y	40,392581
Bidirezionale	Si
Palo Fermata	No
Pensilina	Si



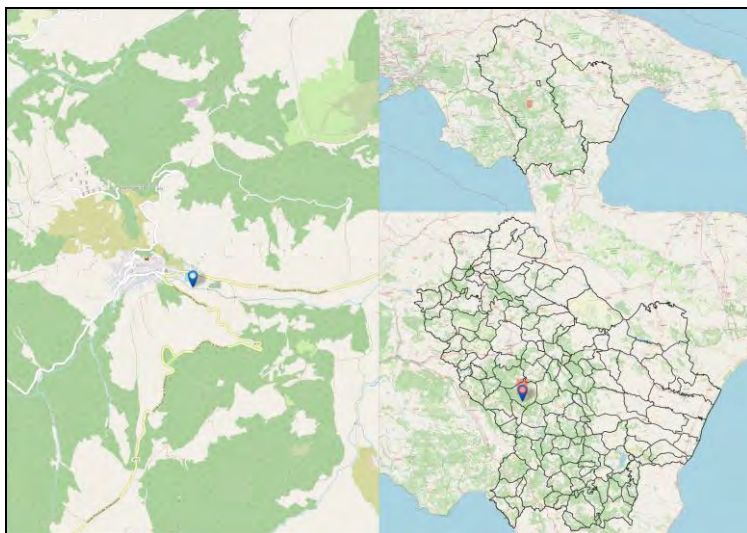
Codice Fermata	CIR-3	Nome Fermata	Cirigliano - Cirigliano Bivio
Comune	Cirigliano	Provincia	Matera

Coordinata X	16,1751633
Coordinata Y	40,4309202
Bidirezionale	Si
Palo Fermata	Si
Pensilina	No



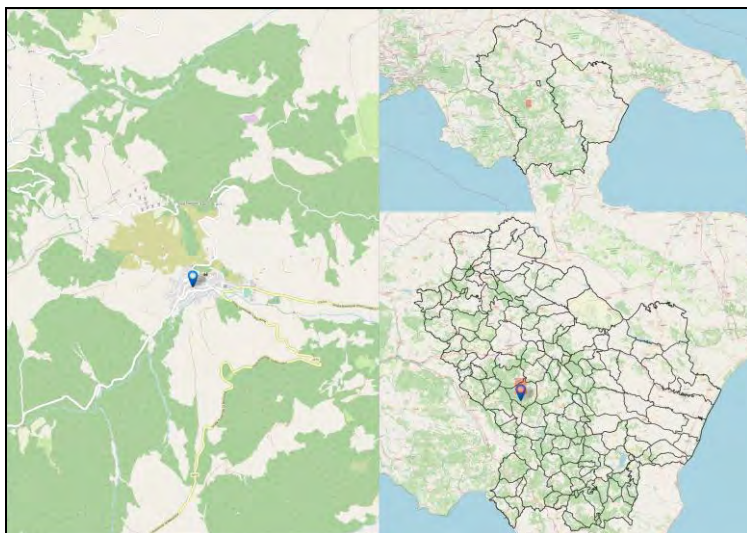
Codice Fermata	CLL-1a	Nome Fermata	Calvello - Calvello- Campo Sportivo
Comune	Calvello	Provincia	Potenza

Coordinata X	15,8567352
Coordinata Y	40,4746332
Bidirezionale	Si
Palo Fermata	No
Pensilina	Si



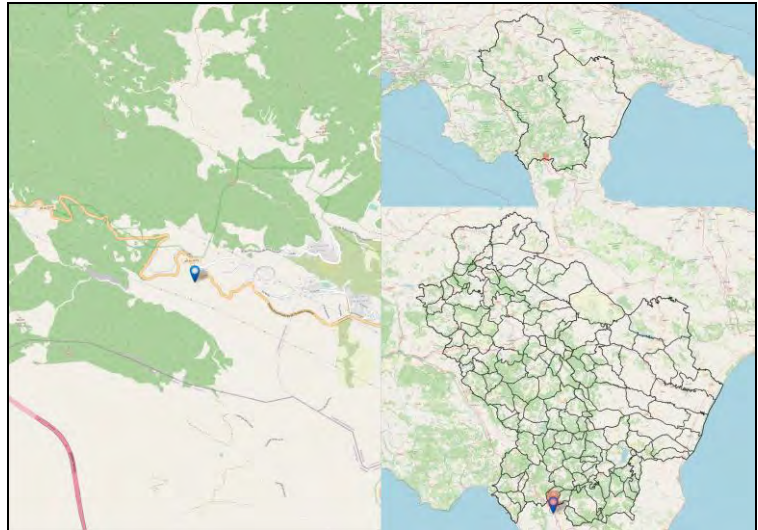
Codice Fermata	CLL-2a	Nome Fermata	Calvello - Calvello- Trinità
Comune	Calvello	Provincia	Potenza

Coordinata X	15,8477017
Coordinata Y	40,4770429
Bidirezionale	Si
Palo Fermata	No
Pensilina	Si



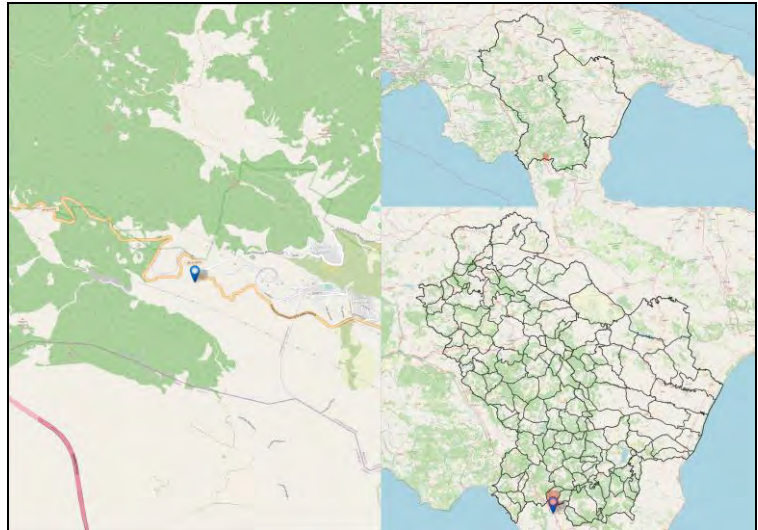
Codice Fermata	CLS-3	Nome Fermata	Castelluccio Superiore - Castelluccio Superiore Bivio
Comune	Castelluccio Superiore	Provincia	Potenza

Coordinata X	15,9556494
Coordinata Y	40,0091479
Bidirezionale	Si
Palo Fermata	Si
Pensilina	Si



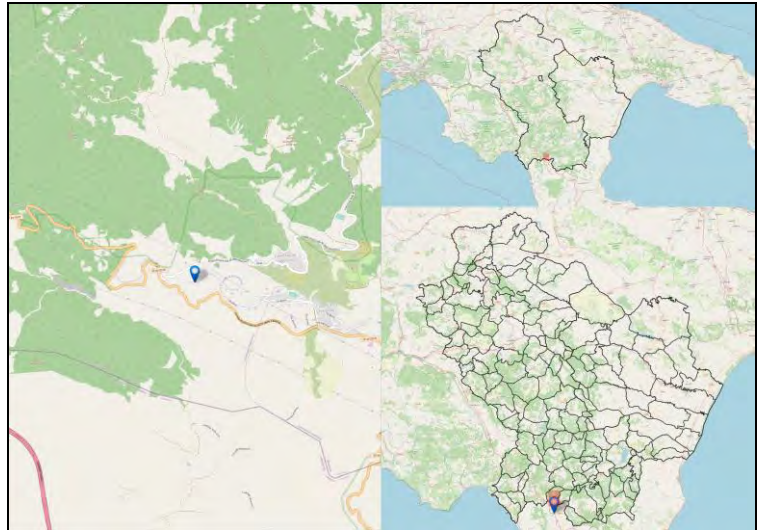
Codice Fermata	CLS-4	Nome Fermata	Castelluccio Superiore - S.da Statale 19 delle Calabrie
Comune	Castelluccio Superiore	Provincia	Potenza

Coordinata X	15,9552757
Coordinata Y	40,009386
Bidirezionale	Si
Palo Fermata	Si
Pensilina	No



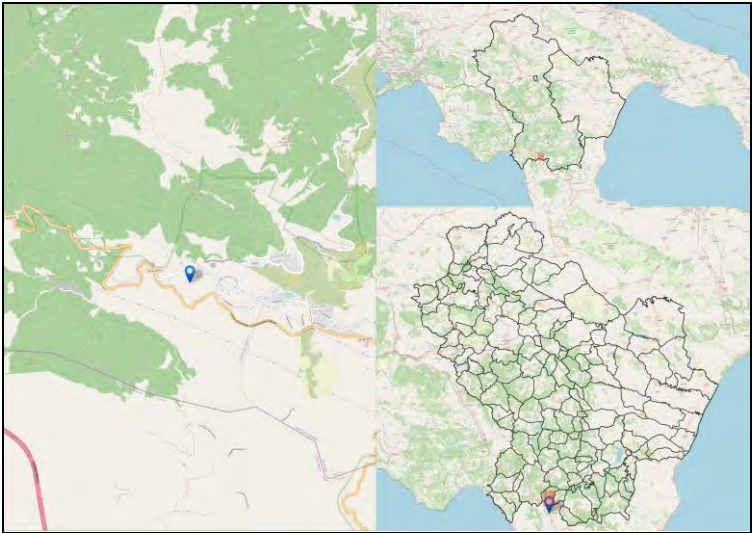
Codice Fermata	CLS-5	Nome Fermata	Castelluccio Superiore - Via Pastani
Comune	Castelluccio Superiore	Provincia	Potenza

Coordinata X	15,9608846
Coordinata Y	40,0099766
Bidirezionale	No
Palo Fermata	Si
Pensilina	No



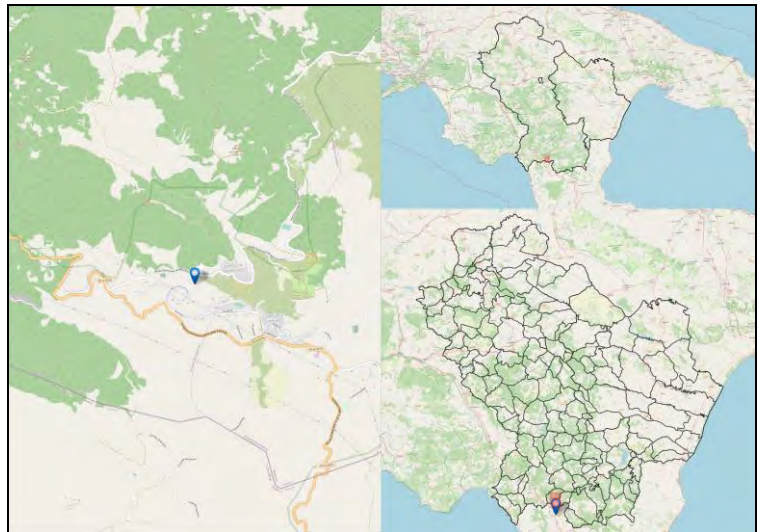
Codice Fermata	CLS-6	Nome Fermata	Castelluccio SUperiore - Via Pastani -2
Comune	Castelluccio SUperiore	Provincia	Potenza

Coordinata X	15,9607842
Coordinata Y	40,0100283
Bidirezionale	No
Palo Fermata	Si
Pensilina	No



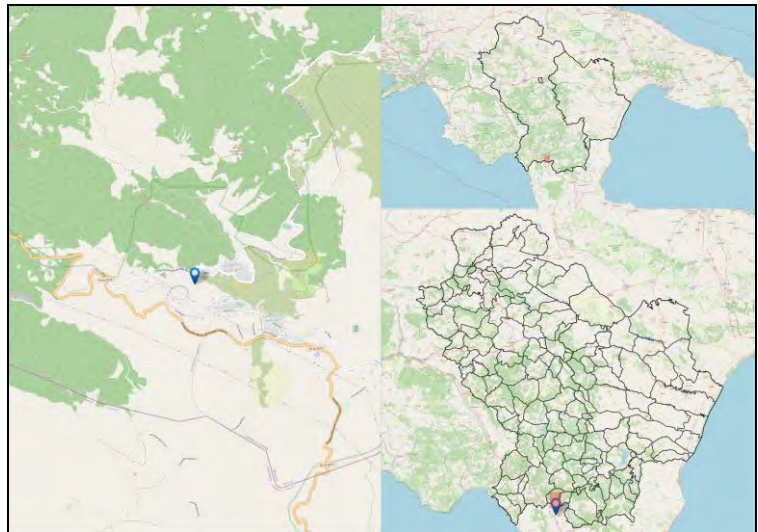
Codice Fermata	CLS-7	Nome Fermata	Castelluccio Superiore - 97 SP46
Comune	Castelluccio Superiore	Provincia	Potenza

Coordinata X	15,9693391
Coordinata Y	40,0104628
Bidirezionale	No
Palo Fermata	Si
Pensilina	No



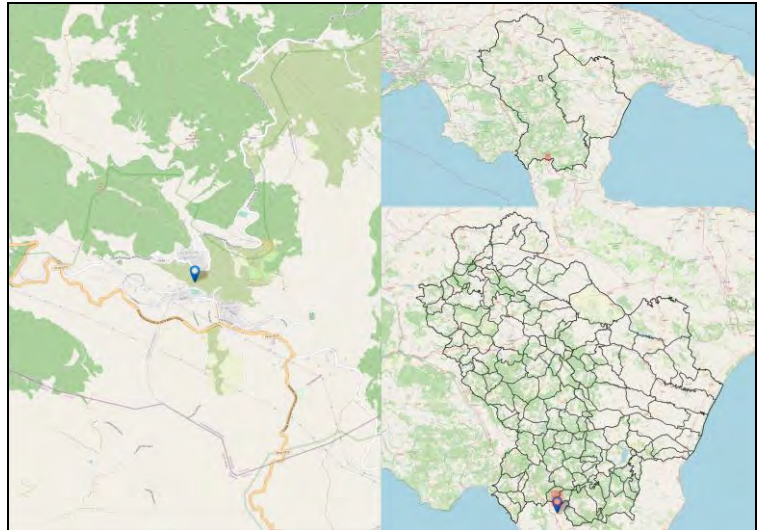
Codice Fermata	CLS-8	Nome Fermata	Castelluccio Superiore - 97 SP46 -2
Comune	Castelluccio Superiore	Provincia	Potenza

Coordinata X	15,969275
Coordinata Y	40,0104036
Bidirezionale	No
Palo Fermata	Si
Pensilina	No



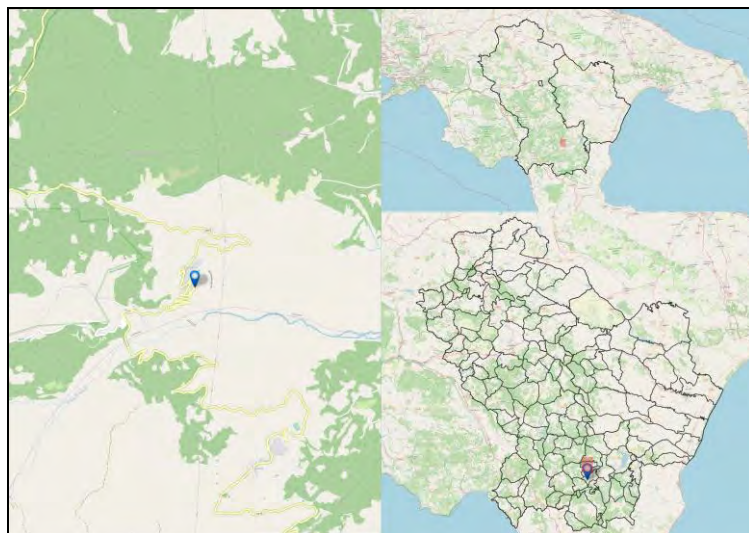
Codice Fermata	CLS-9	Nome Fermata	Castelluccio Superiore - Castelluccio Superiore- Piazza S. Lucia (?)
Comune	Castelluccio Superiore	Provincia	Potenza

Coordinata X	15,9759833
Coordinata Y	40,0087551
Bidirezionale	Si
Palo Fermata	Si
Pensilina	Si



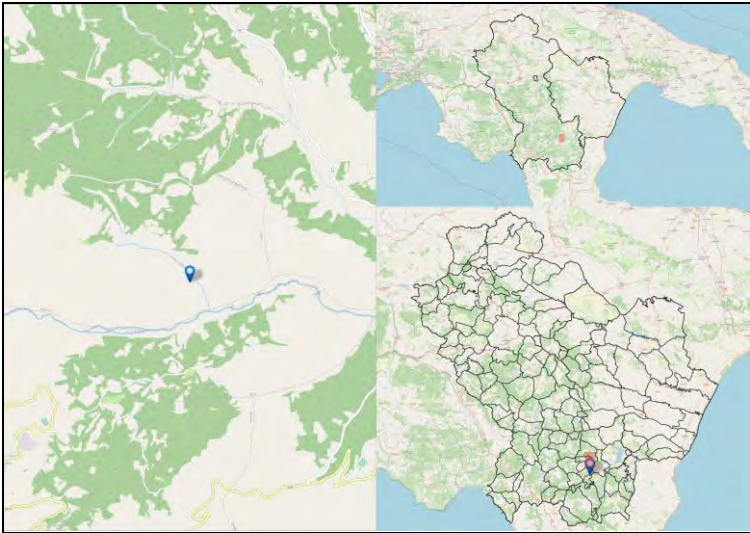
Codice Fermata	CLV-1	Nome Fermata	Calvera - Via XX Settembre
Comune	Calvera	Provincia	Potenza

Coordinata X	16,1445003
Coordinata Y	40,1488881
Bidirezionale	Si
Palo Fermata	Si
Pensilina	Si



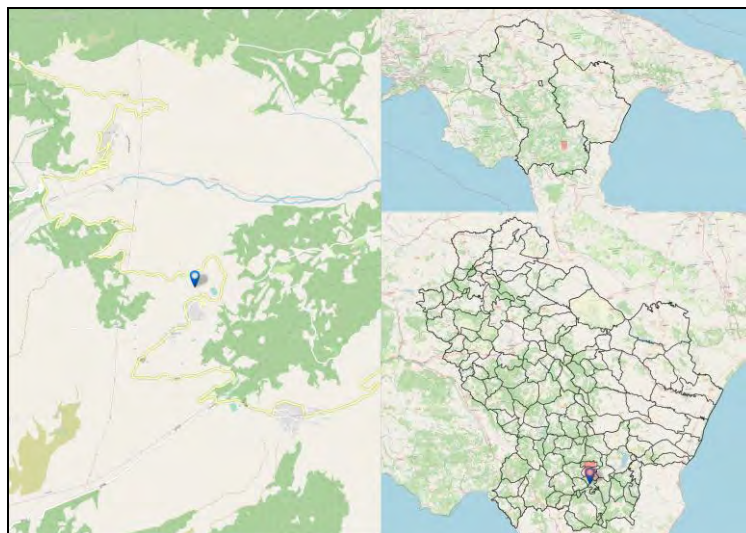
Codice Fermata	CLV-2	Nome Fermata	CaLVERA - Contrada Vallina
Comune	CaLVERA	Provincia	Potenza

Coordinata X	16,1828318
Coordinata Y	40,1464943
Bidirezionale	Si
Palo Fermata	No
Pensilina	Si



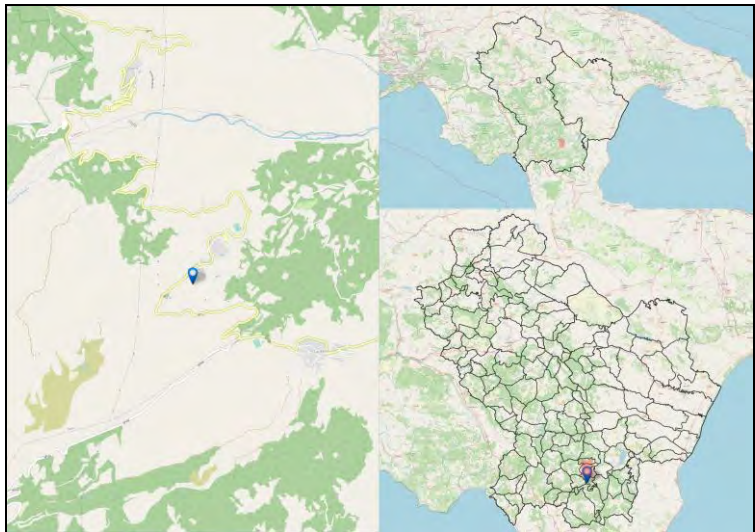
Codice Fermata	CLV-3	Nome Fermata	Calvera - Teana BIVIO
Comune	Calvera	Provincia	Potenza

Coordinata X	16,1556115
Coordinata Y	40,1318955
Bidirezionale	Sì
Palo Fermata	Sì
Pensilina	No



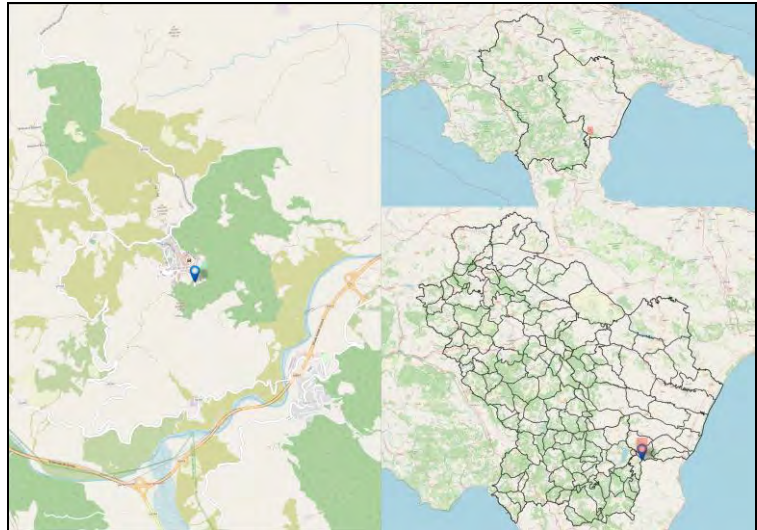
Codice Fermata	CLV-4	Nome Fermata	Calvera - Teana
Comune	Calvera	Provincia	Potenza

Coordinata X	16,1508951
Coordinata Y	40,1248439
Bidirezionale	Si
Palo Fermata	Si
Pensilina	Si



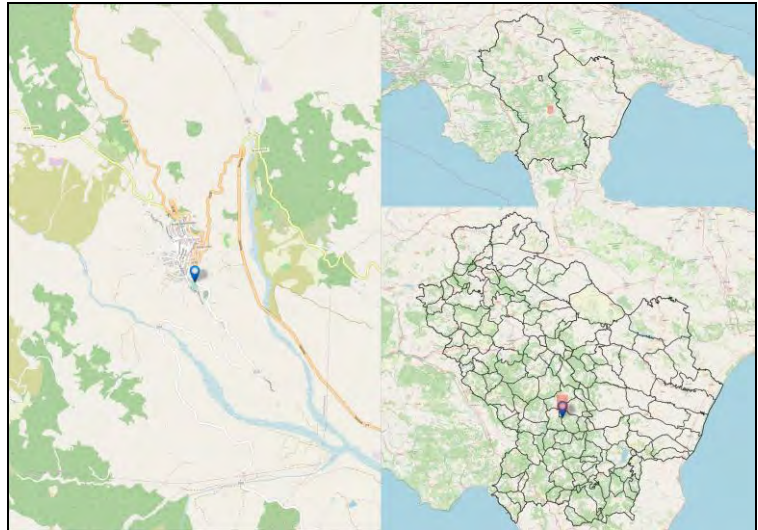
Codice Fermata	COL-1	Nome Fermata	Colobrarò - Colobrarò
Comune	Colobrarò	Provincia	Matera

Coordinata X	16,4274445
Coordinata Y	40,1871863
Bidirezionale	Sì
Palo Fermata	No
Pensilina	No



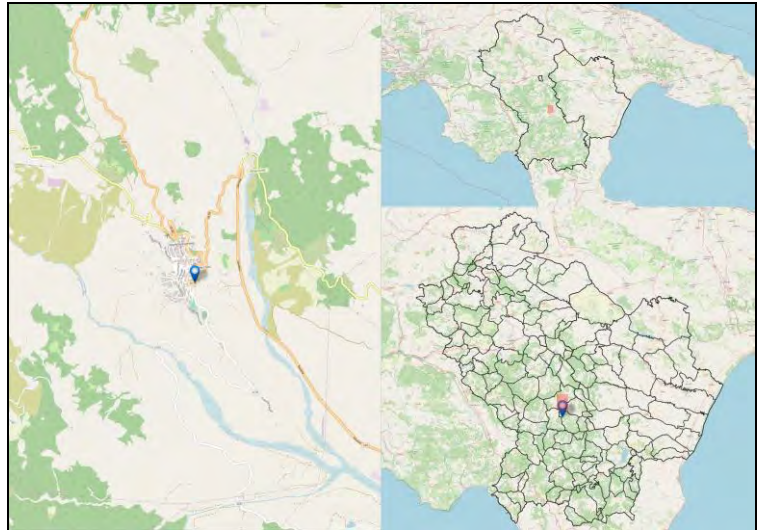
Codice Fermata	COP-1	Nome Fermata	Corleto perticara - 2 SS92
Comune	Corleto perticara	Provincia	Potenza

Coordinata X	16,0414907
Coordinata Y	40,3801127
Bidirezionale	Si
Palo Fermata	No
Pensilina	Si



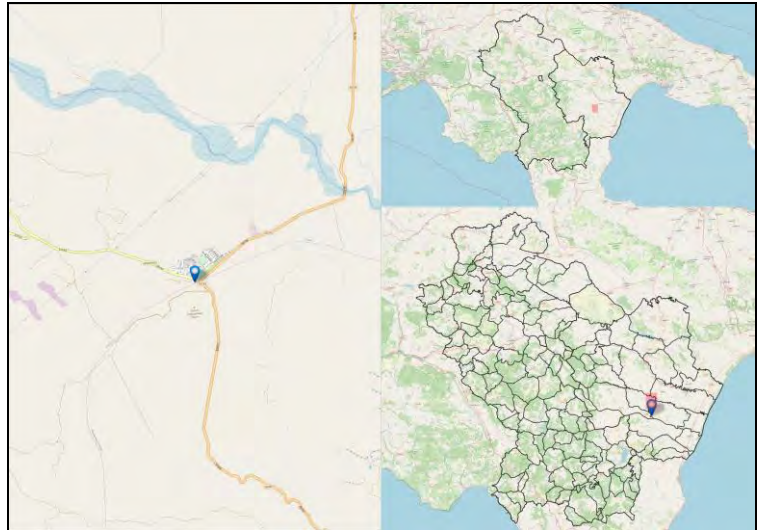
Codice Fermata	COP-2	Nome Fermata	Corleto perticara - Corleto Perticara
Comune	Corleto perticara	Provincia	Potenza

Coordinata X	16,0419606
Coordinata Y	40,3825557
Bidirezionale	Si
Palo Fermata	Si
Pensilina	No



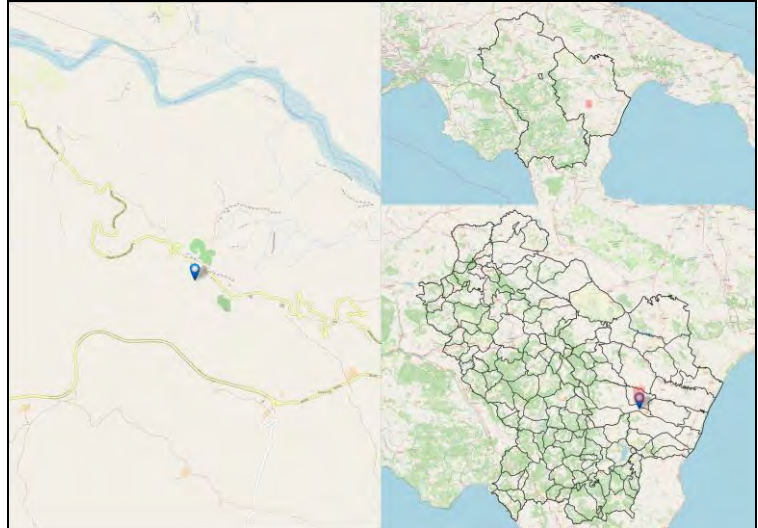
Codice Fermata	CRA-1	Nome Fermata	Craco - Craco Peschiera
Comune	Craco	Provincia	Matera

Coordinata X	16,49568
Coordinata Y	40,3585772
Bidirezionale	Si
Palo Fermata	No
Pensilina	No



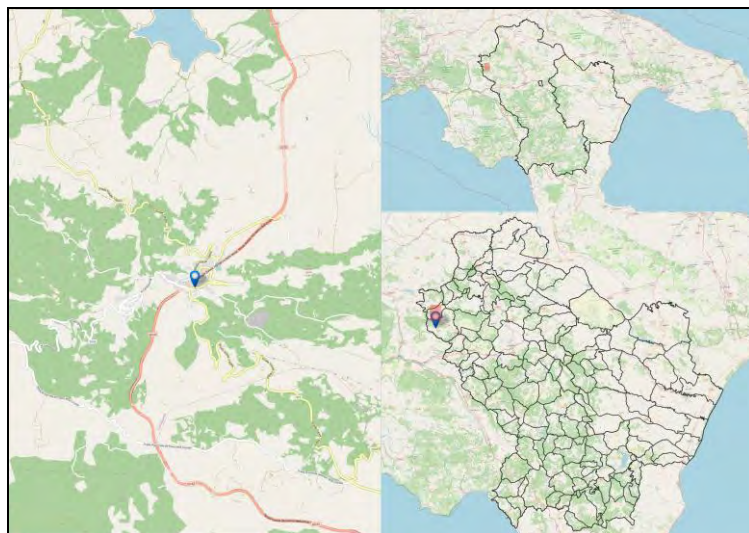
Codice Fermata	CRA-2	Nome Fermata	Craco - Craco
Comune	Craco	Provincia	Matera

Coordinata X	16,4349643
Coordinata Y	40,3807427
Bidirezionale	Si
Palo Fermata	Si
Pensilina	Si



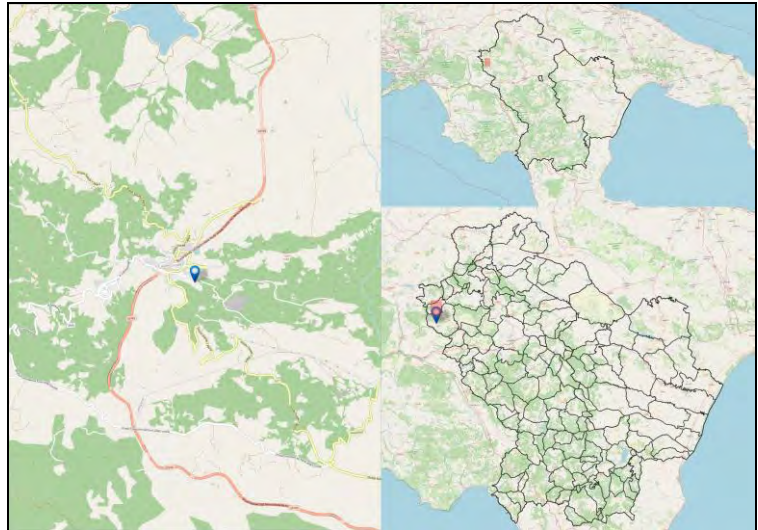
Codice Fermata	CSG-1a	Nome Fermata	Castelgrande - Castelgrande - Contrada S. Vito
Comune	Castelgrande	Provincia	Potenza

Coordinata X	15,4307532
Coordinata Y	40,7876609
Bidirezionale	Si
Palo Fermata	No
Pensilina	Si



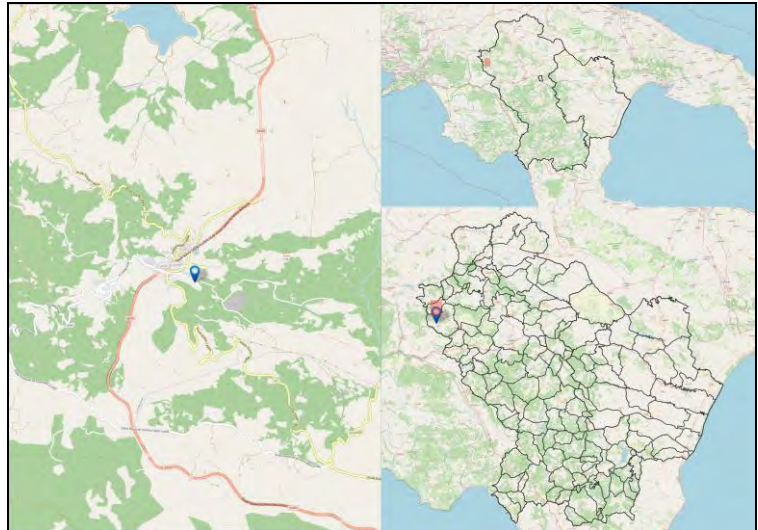
Codice Fermata	CSG-2a	Nome Fermata	Castelgrande - Castelgrande - 51 SS7
Comune	Castelgrande	Provincia	Potenza

Coordinata X	15,4340261
Coordinata Y	40,7861163
Bidirezionale	No
Palo Fermata	Si
Pensilina	No



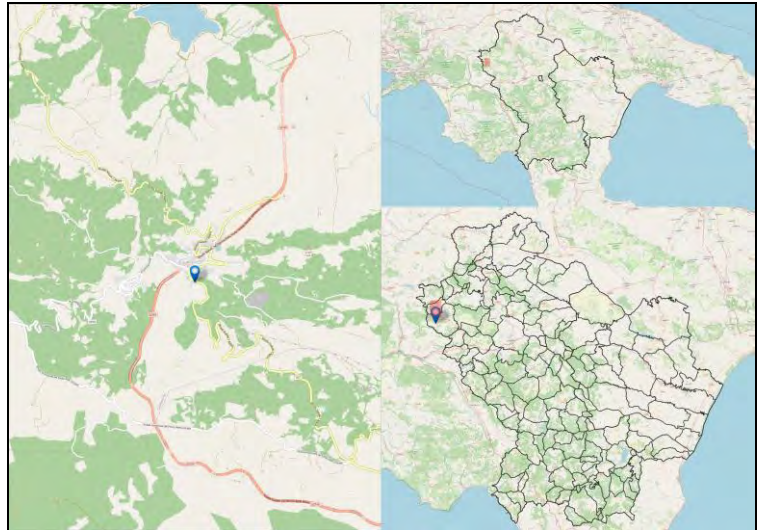
Codice Fermata	CSG-3a	Nome Fermata	Castelgrande - Castelgrande - 78 SS7
Comune	Castelgrande	Provincia	Potenza

Coordinata X	15,4341474
Coordinata Y	40,7861064
Bidirezionale	No
Palo Fermata	Si
Pensilina	No



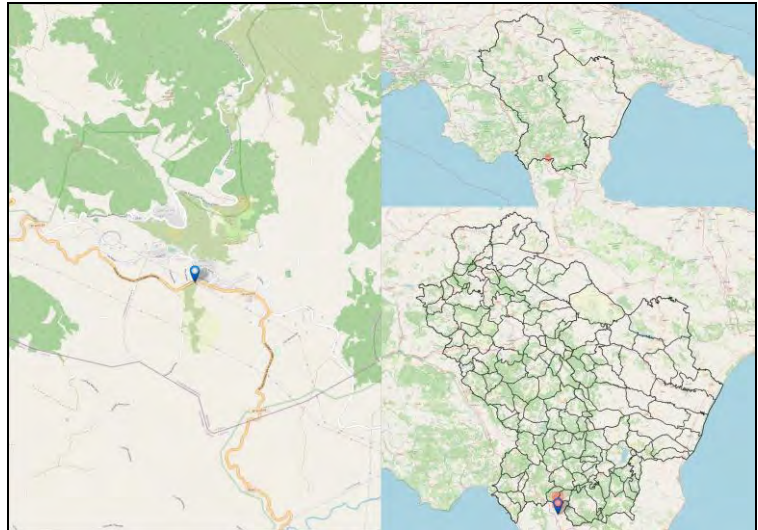
Codice Fermata	CSG-4a	Nome Fermata	Castelgrande - Castelgrande - 25 SS7
Comune	Castelgrande	Provincia	Potenza

Coordinata X	15,4306355
Coordinata Y	40,7858745
Bidirezionale	Sì
Palo Fermata	No
Pensilina	Sì



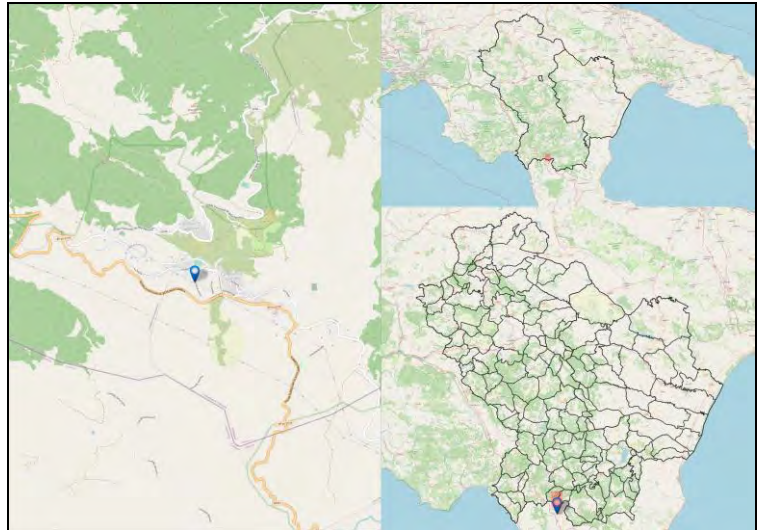
Codice Fermata	CSI-10	Nome Fermata	Castelluccio Inferiore - Strada Statale 19
Comune	Castelluccio Inferiore	Provincia	Potenza

Coordinata X	15,9791337
Coordinata Y	40,0034627
Bidirezionale	No
Palo Fermata	Si
Pensilina	No



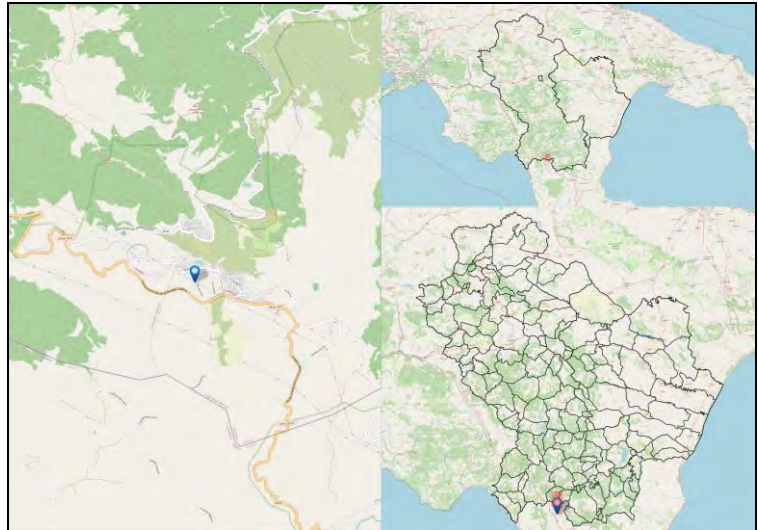
Codice Fermata	CSI-11	Nome Fermata	Castelluccio Inferiore - 53 Via Roma
Comune	Castelluccio Inferiore	Provincia	Potenza

Coordinata X	15,9752646
Coordinata Y	40,0052881
Bidirezionale	No
Palo Fermata	Si
Pensilina	No



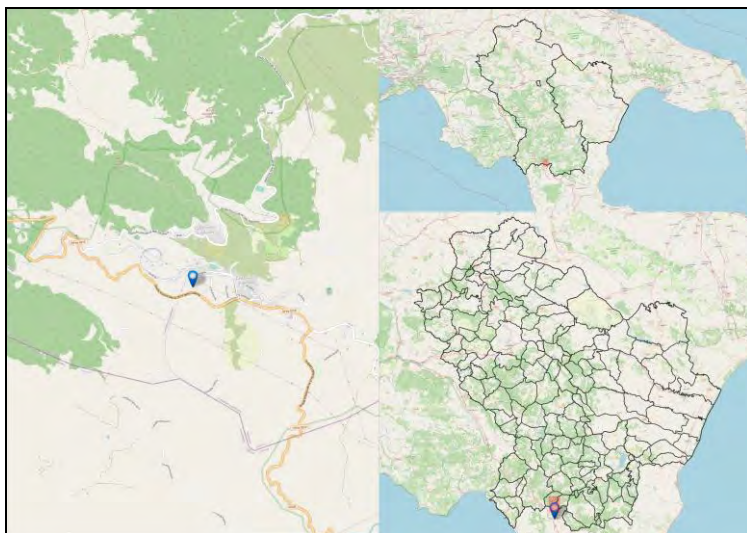
Codice Fermata	CSI-12	Nome Fermata	Castelluccio Inferiore - 51 Via Roma
Comune	Castelluccio Inferiore	Provincia	Potenza

Coordinata X	15,9750226
Coordinata Y	40,0052901
Bidirezionale	No
Palo Fermata	Si
Pensilina	No



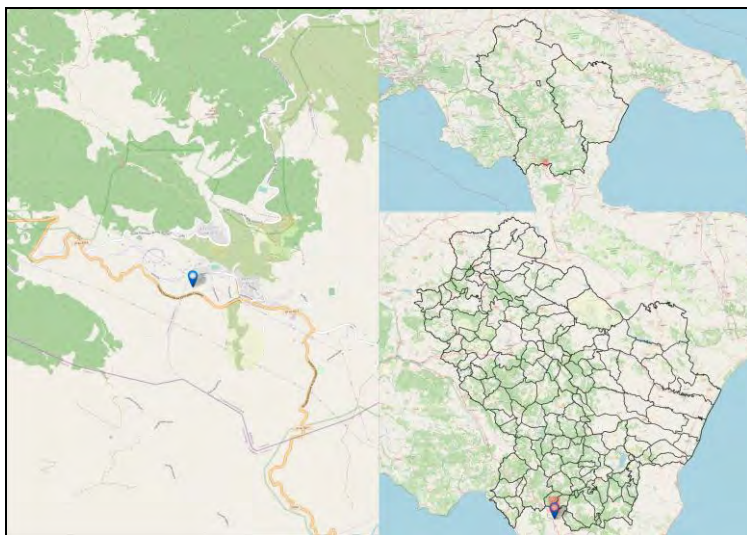
Codice Fermata	CSI-13	Nome Fermata	Castelluccio Inferiore - 15 Via Roma
Comune	Castelluccio Inferiore	Provincia	Potenza

Coordinata X	15,9726321
Coordinata Y	40,0053247
Bidirezionale	No
Palo Fermata	Si
Pensilina	No



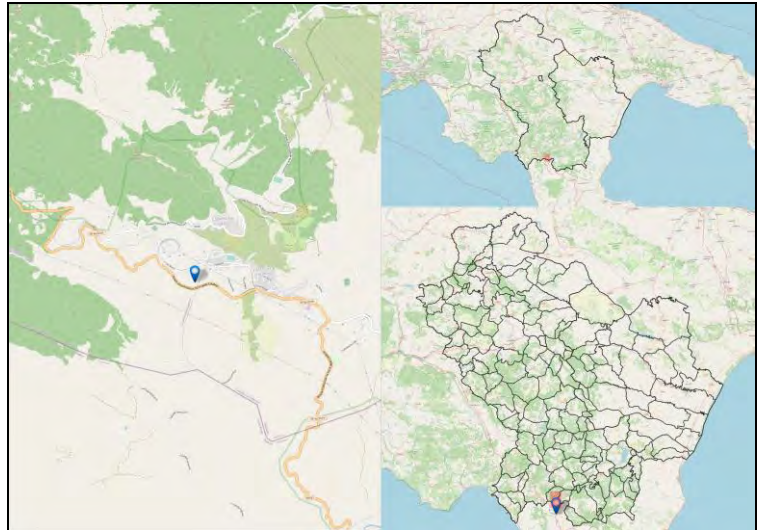
Codice Fermata	CSI-14	Nome Fermata	Castelluccio Inferiore - 9 Strada Statale 19
Comune	Castelluccio Inferiore	Provincia	Potenza

Coordinata X	15,9722259
Coordinata Y	40,0054028
Bidirezionale	No
Palo Fermata	Si
Pensilina	No



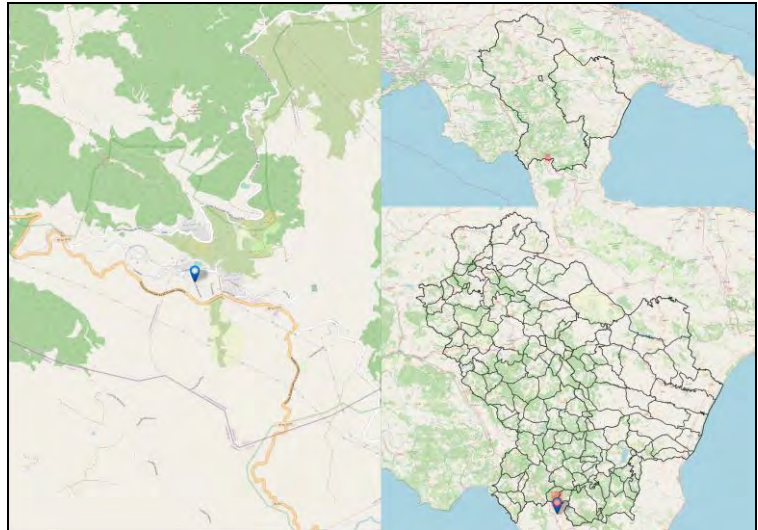
Codice Fermata	CSI-15	Nome Fermata	Castelluccio Inferiore - SS19
Comune	Castelluccio Inferiore	Provincia	Potenza

Coordinata X	15,9701376
Coordinata Y	40,004985
Bidirezionale	Si
Palo Fermata	Si
Pensilina	Si



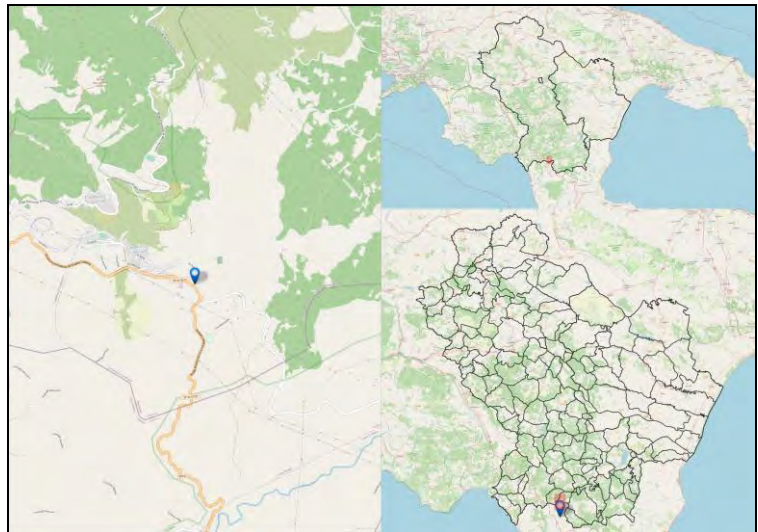
Codice Fermata	CSI-2	Nome Fermata	Castelluccio Inferiore - Castelluccio Inf- Stazione di servizio Q8
Comune	Castelluccio Inferiore	Provincia	Potenza

Coordinata X	15,9752677
Coordinata Y	40,0054042
Bidirezionale	No
Palo Fermata	No
Pensilina	No



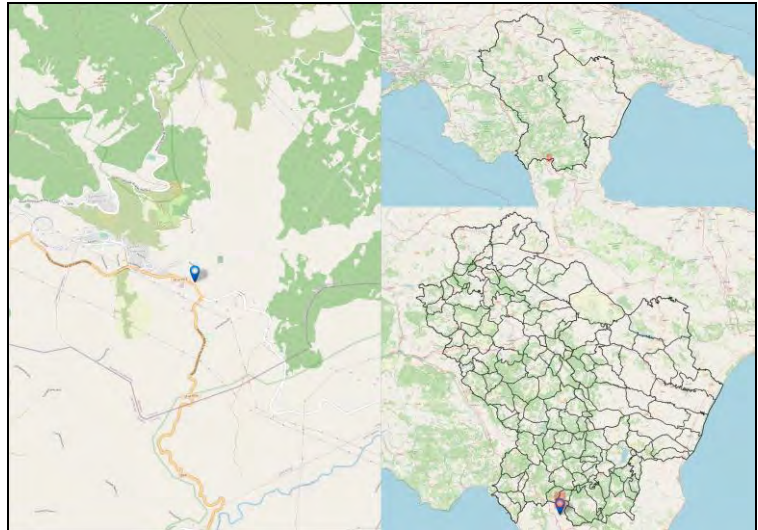
Codice Fermata	CSI-3	Nome Fermata	Castelluccio inferiore - Via Roma
Comune	Castelluccio inferiore	Provincia	Potenza

Coordinata X	15,9896006
Coordinata Y	40,0009344
Bidirezionale	No
Palo Fermata	Si
Pensilina	No



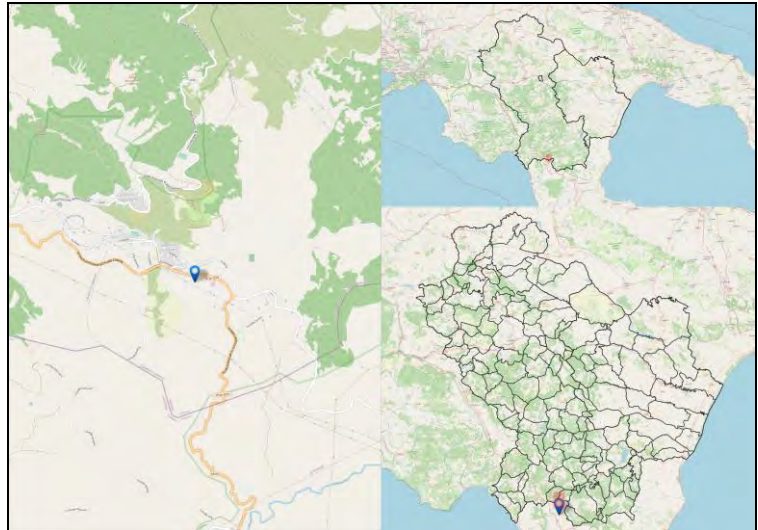
Codice Fermata	CSI-4	Nome Fermata	Castelluccio Inferiore - Via Roma -1
Comune	Castelluccio Inferiore	Provincia	Potenza

Coordinata X	15,9895086
Coordinata Y	40,0011032
Bidirezionale	No
Palo Fermata	Si
Pensilina	No



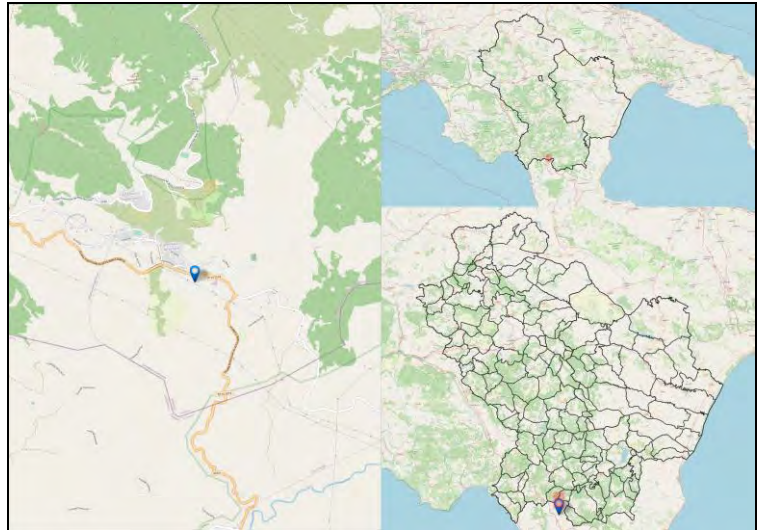
Codice Fermata	CSI-5	Nome Fermata	Castelluccio Inferiore - 387 S.da Statale 19 delle Calabrie
Comune	Castelluccio Inferiore	Provincia	Potenza

Coordinata X	15,984599
Coordinata Y	40,0012194
Bidirezionale	No
Palo Fermata	Si
Pensilina	No



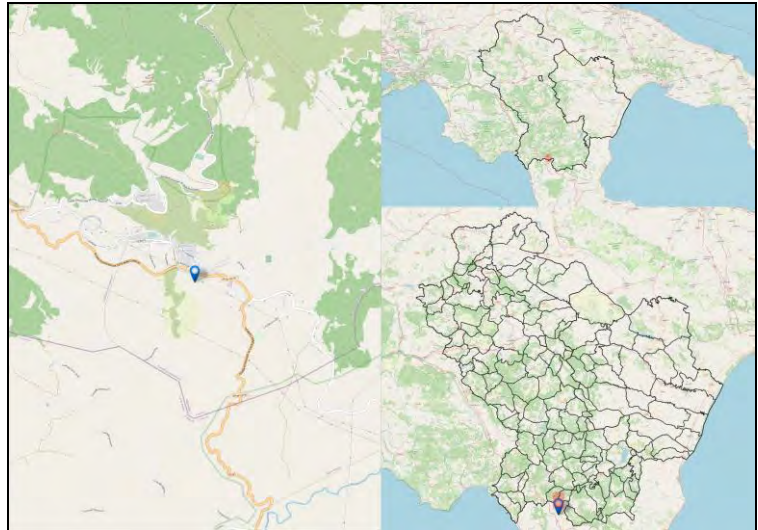
Codice Fermata	CSI-6	Nome Fermata	Castelluccio Inferiore - Via Roma 354
Comune	Castelluccio Inferiore	Provincia	Potenza

Coordinata X	15,9842752
Coordinata Y	40,0011339
Bidirezionale	No
Palo Fermata	Si
Pensilina	No



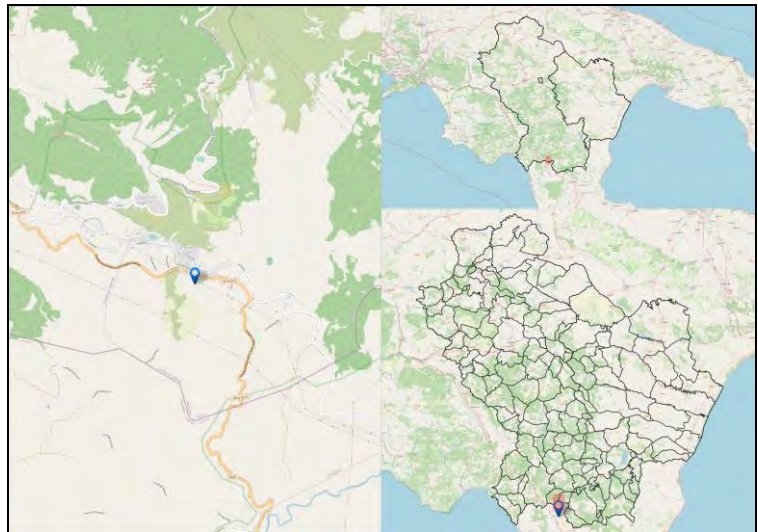
Codice Fermata	CSI-7	Nome Fermata	Castelluccio Inferiore - Strada Statale 19 -1
Comune	Castelluccio Inferiore	Provincia	Potenza

Coordinata X	15,9819807
Coordinata Y	40,0014726
Bidirezionale	No
Palo Fermata	Si
Pensilina	No



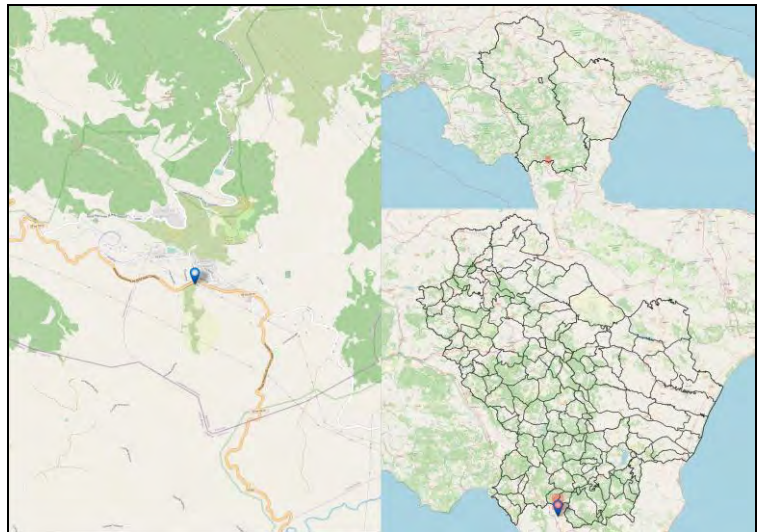
Codice Fermata	CSI-8	Nome Fermata	Castelluccio Inferiore - Strada Statale 19 -2
Comune	Castelluccio Inferiore	Provincia	Potenza

Coordinata X	15,9818556
Coordinata Y	40,0015035
Bidirezionale	No
Palo Fermata	Si
Pensilina	No



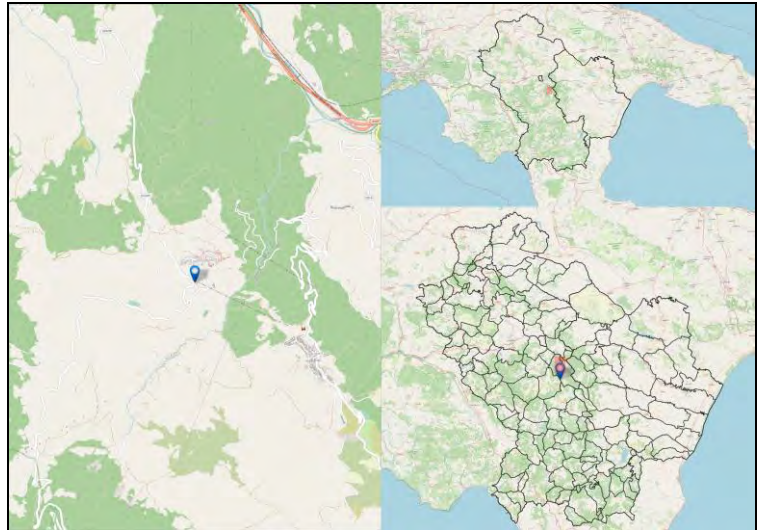
Codice Fermata	CSI-9	Nome Fermata	Castelluccio Inferiore - Strada Statale 19 -3
Comune	Castelluccio Inferiore	Provincia	Potenza

Coordinata X	15,9791619
Coordinata Y	40,0032689
Bidirezionale	No
Palo Fermata	Si
Pensilina	No



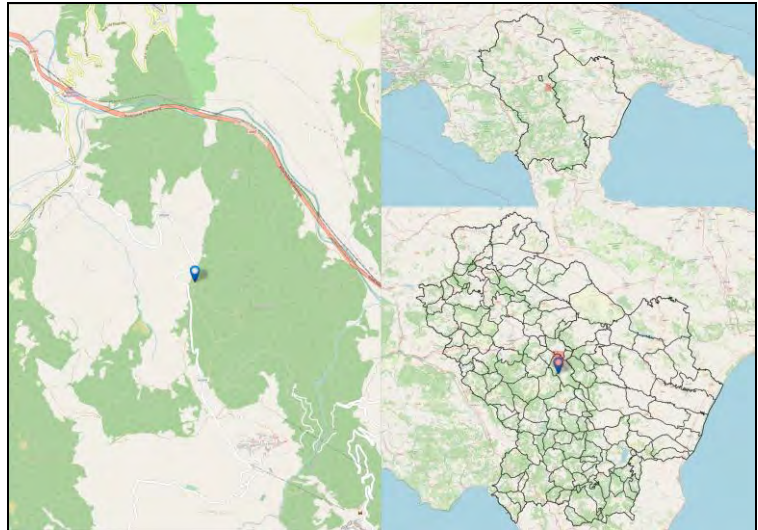
Codice Fermata	CSM-1	Nome Fermata	Castelmezzano - 9 Via Michele Volini/Castelmezzano
Comune	Castelmezzano	Provincia	Potenza

Coordinata X	16,0450641
Coordinata Y	40,5294603
Bidirezionale	Sì
Palo Fermata	No
Pensilina	No



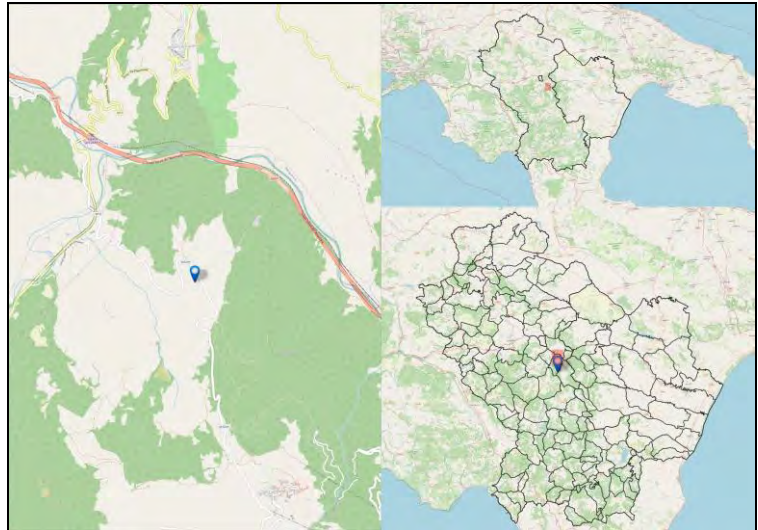
Codice Fermata	CSM-2	Nome Fermata	Castelmezzano - 16 Str. Interpodereale Santa Croce Camastra
Comune	Castelmezzano	Provincia	Potenza

Coordinata X	16,0384873
Coordinata Y	40,552071
Bidirezionale	Si
Palo Fermata	Si
Pensilina	No



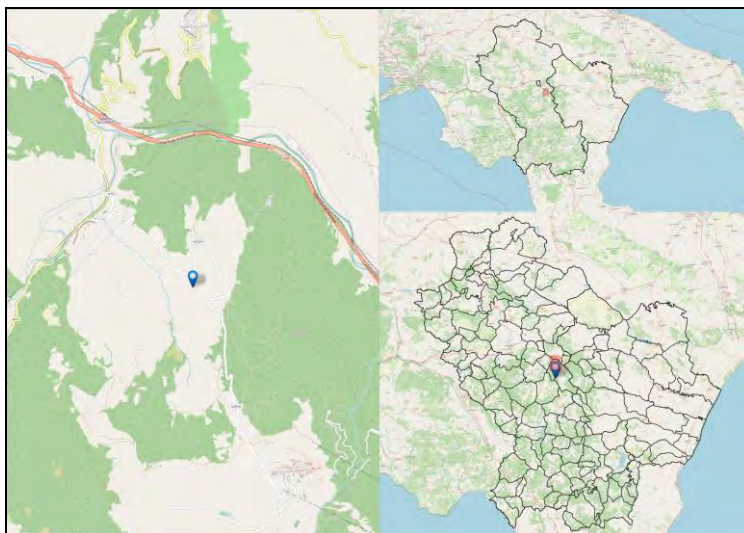
Codice Fermata	CSM-3	Nome Fermata	Castelmezzano - Grotta dell'Eremita
Comune	Castelmezzano	Provincia	Potenza

Coordinata X	16,0357149
Coordinata Y	40,5578675
Bidirezionale	Si
Palo Fermata	Si
Pensilina	No



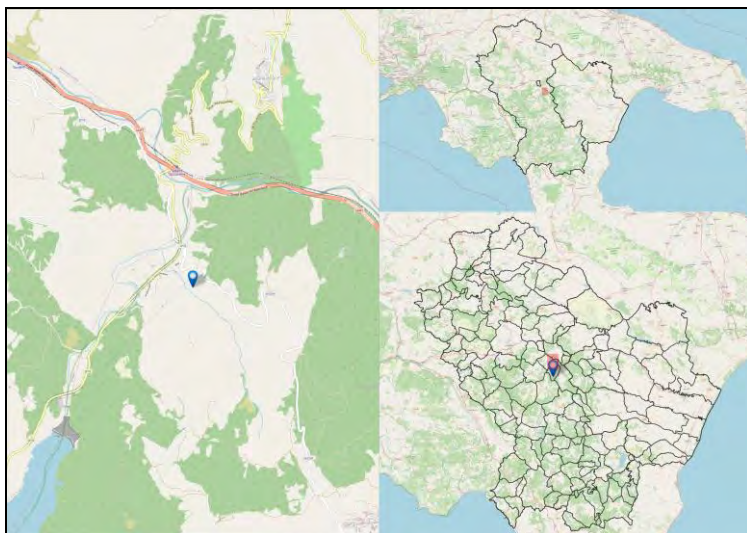
Codice Fermata	CSM-4	Nome Fermata	Castelmezzano - Terra Rossa
Comune	Castelmezzano	Provincia	Potenza

Coordinata X	16,0331182
Coordinata Y	40,5549713
Bidirezionale	Si
Palo Fermata	Si
Pensilina	No



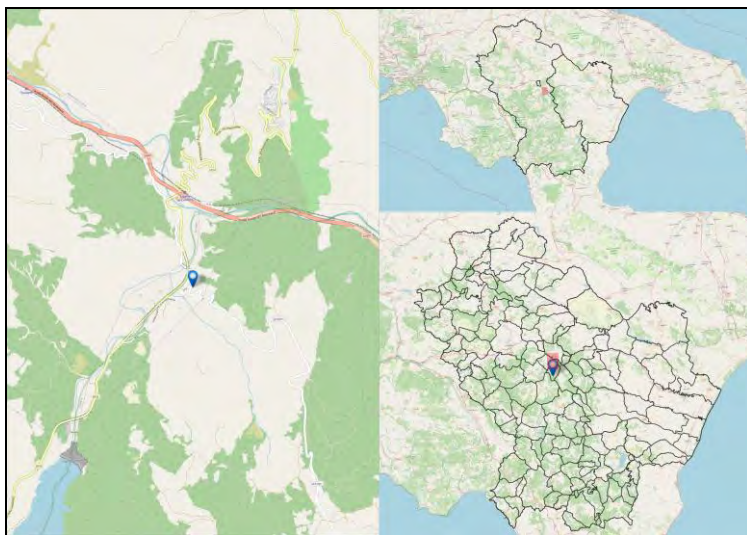
Codice Fermata	CSM-5	Nome Fermata	Castelmezzano - Str. Interpodereale Santa Croce Camastra
Comune	Castelmezzano	Provincia	Potenza

Coordinata X	16,0224684
Coordinata Y	40,5618911
Bidirezionale	Si
Palo Fermata	Si
Pensilina	No



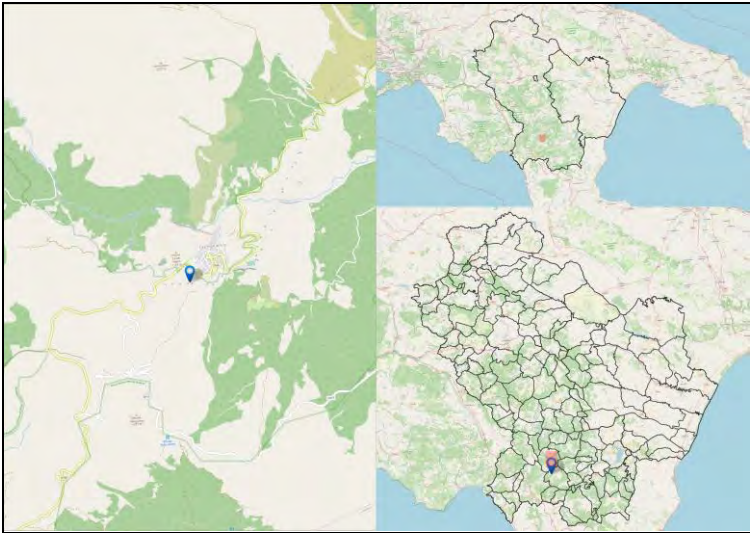
Codice Fermata	CSM-6	Nome Fermata	Castelmezzano - Ponte Camastra
Comune	Castelmezzano	Provincia	Potenza

Coordinata X	16,0215715
Coordinata Y	40,5650206
Bidirezionale	Si
Palo Fermata	Si
Pensilina	No



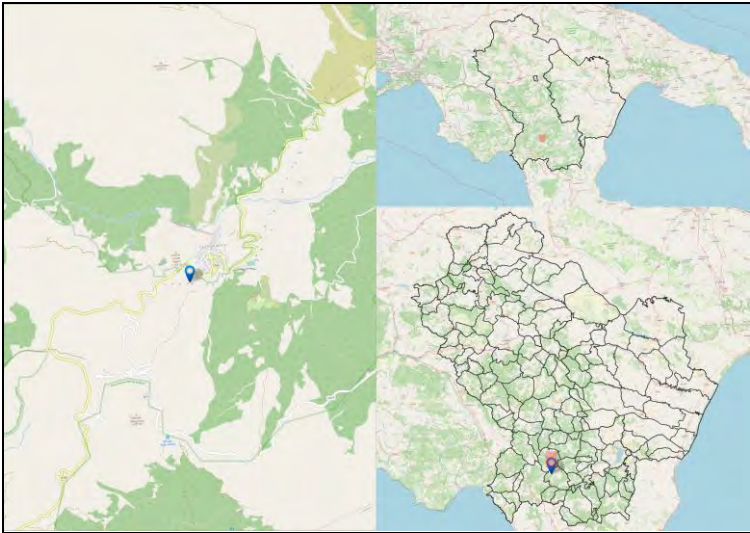
Codice Fermata	CSS-1	Nome Fermata	Castelsaraceno - Castelsaraceno
Comune	Castelsaraceno	Provincia	Potenza

Coordinata X	15,988044
Coordinata Y	40,1613096
Bidirezionale	No
Palo Fermata	Si
Pensilina	No



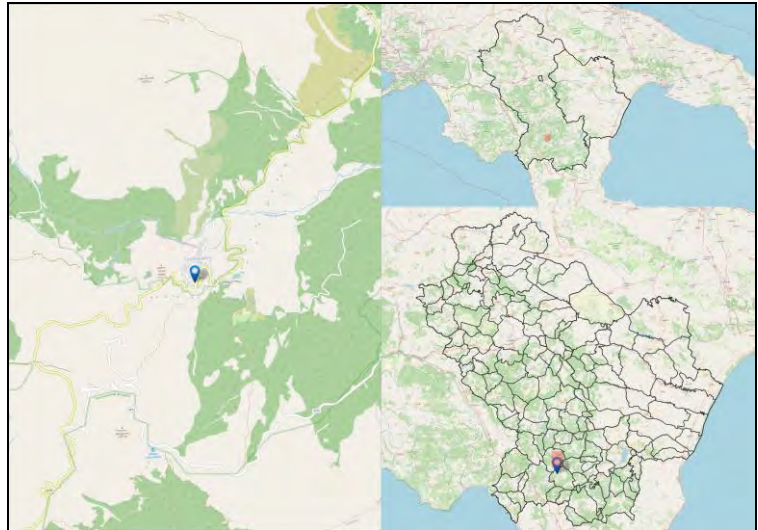
Codice Fermata	CSS-2	Nome Fermata	Castelsaraceno - Castelsaraceno -2
Comune	Castelsaraceno	Provincia	Potenza

Coordinata X	15,988044
Coordinata Y	40,1613096
Bidirezionale	No
Palo Fermata	No
Pensilina	Si



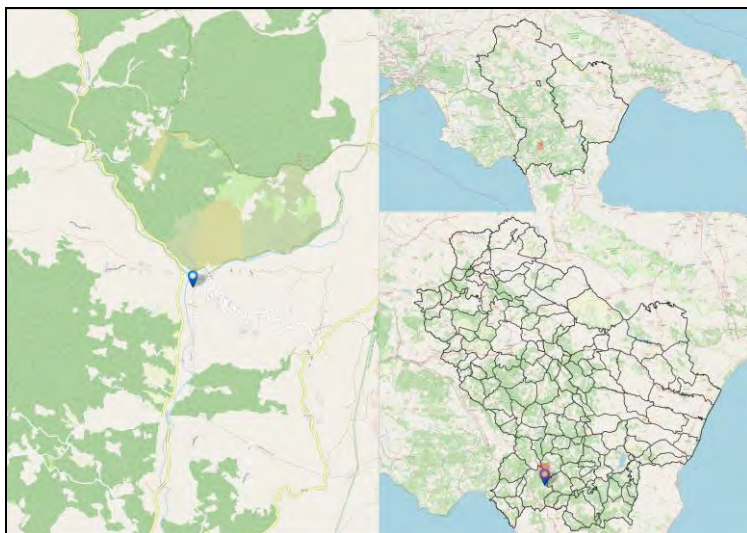
Codice Fermata	CSS-3	Nome Fermata	Castelsaraceno - Strada Provinciale 36 dell'Armizzone
Comune	Castelsaraceno	Provincia	Potenza

Coordinata X	15,9912365
Coordinata Y	40,162656
Bidirezionale	Si
Palo Fermata	Si
Pensilina	No



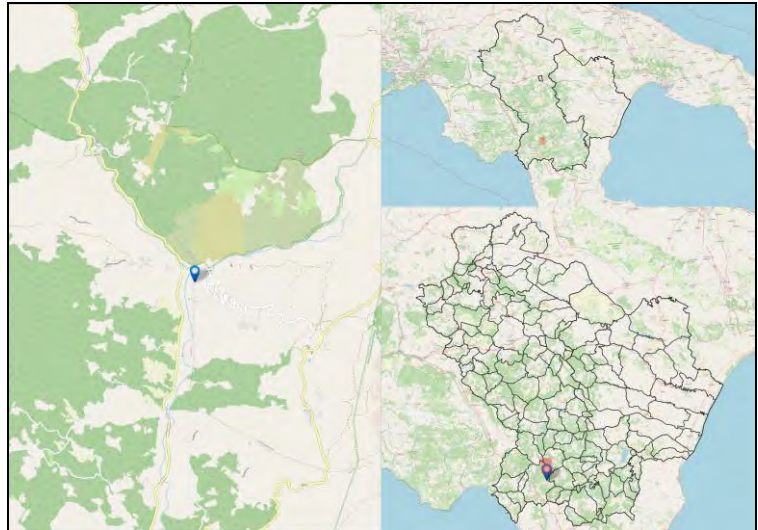
Codice Fermata	CSS-4	Nome Fermata	Castelsaraceno - Bivio Moliterno
Comune	Castelsaraceno	Provincia	Potenza

Coordinata X	15,9361557
Coordinata Y	40,1390647
Bidirezionale	No
Palo Fermata	Si
Pensilina	No



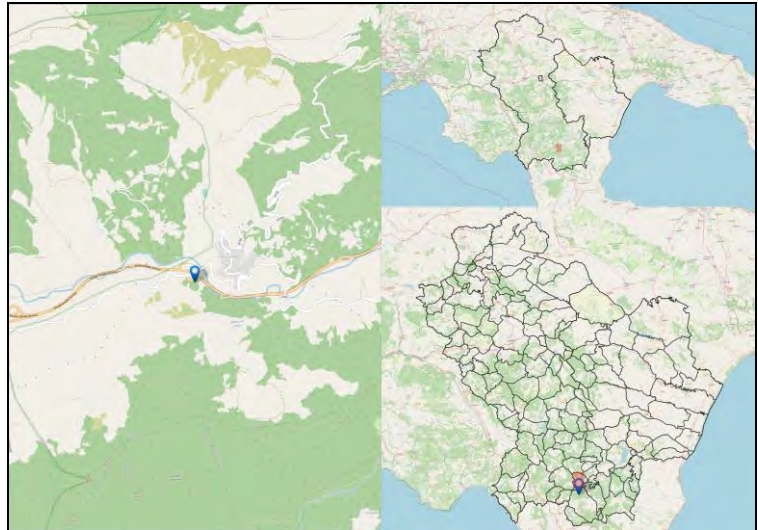
Codice Fermata	CSS-5	Nome Fermata	Castelsaraceno - Bivio Moliterno -2
Comune	Castelsaraceno	Provincia	Potenza

Coordinata X	15,9364553
Coordinata Y	40,1390202
Bidirezionale	No
Palo Fermata	No
Pensilina	Si



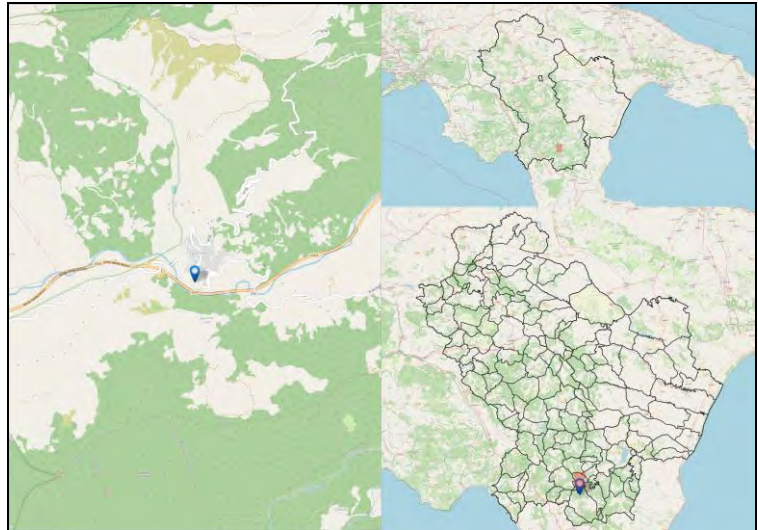
Codice Fermata	EPI-5	Nome Fermata	Episcopia - Bivio Episcopia
Comune	Episcopia	Provincia	Potenza

Coordinata X	16,0927691
Coordinata Y	40,0737851
Bidirezionale	No
Palo Fermata	Si
Pensilina	No



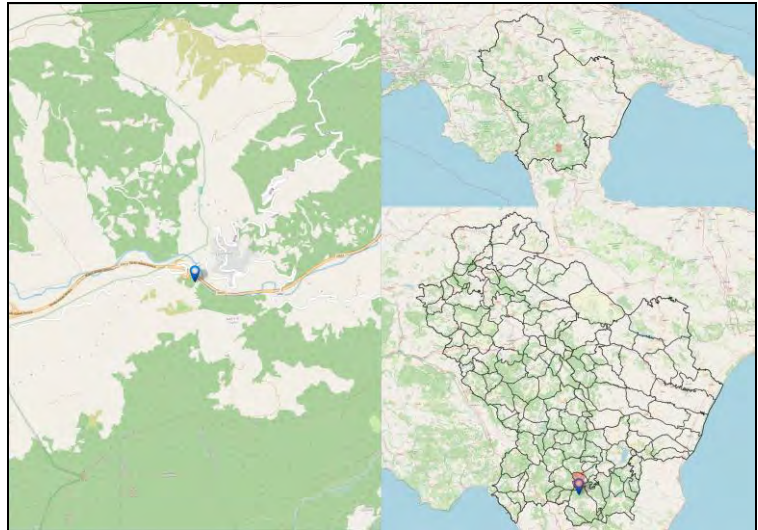
Codice Fermata	EPI-6	Nome Fermata	Episcopia - Episcopia- Piazza Arcieri
Comune	Episcopia	Provincia	Potenza

Coordinata X	16,0975105
Coordinata Y	40,0730854
Bidirezionale	Sì
Palo Fermata	Sì
Pensilina	No



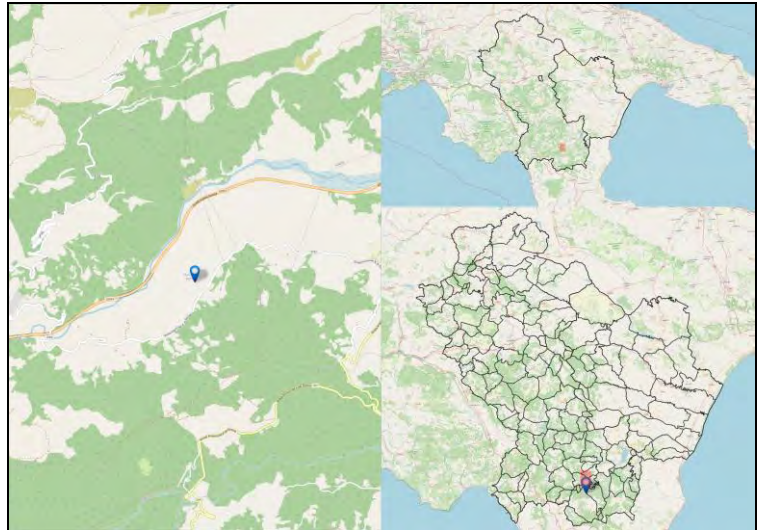
Codice Fermata	EPI-7	Nome Fermata	Episcopia - Bivio Episcopia -2
Comune	Episcopia	Provincia	Potenza

Coordinata X	16,0934797
Coordinata Y	40,0733955
Bidirezionale	No
Palo Fermata	No
Pensilina	Si



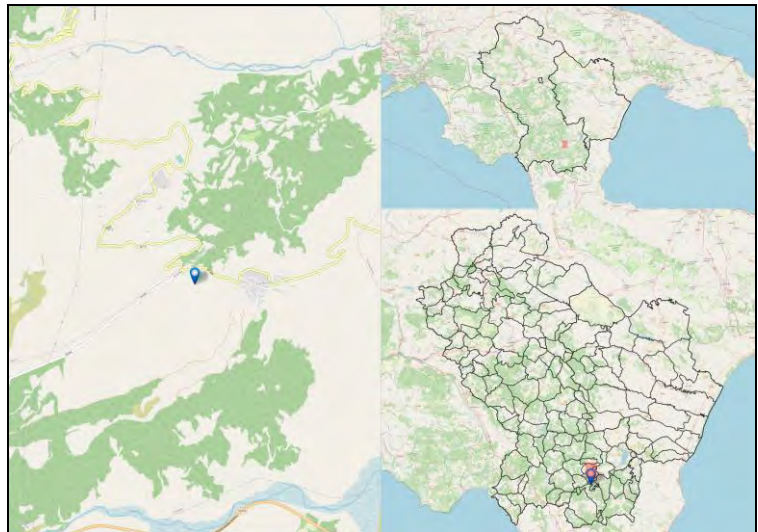
Codice Fermata	EPI-8	Nome Fermata	Episcopia - Fraz. Manca di Basso
Comune	Episcopia	Provincia	Potenza

Coordinata X	16,1298112
Coordinata Y	40,0763423
Bidirezionale	Si
Palo Fermata	No
Pensilina	Si



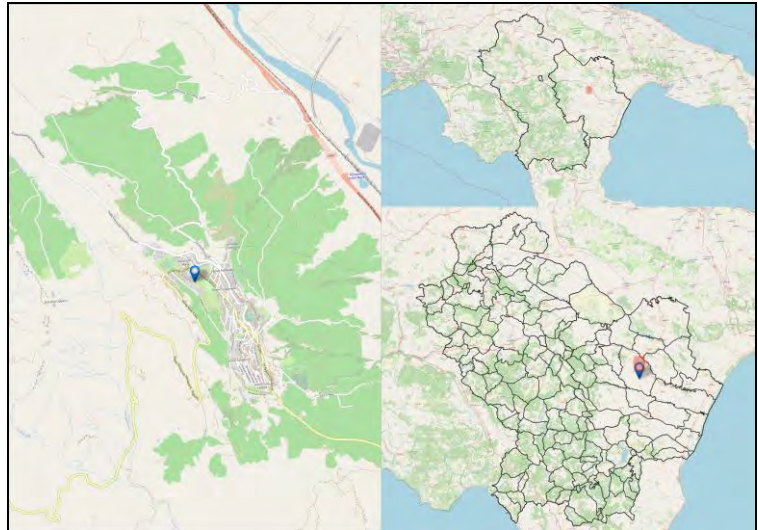
Codice Fermata	FAR-10	Nome Fermata	Fardella - FARDELLA
Comune	Fardella	Provincia	Potenza

Coordinata X	16,1593027
Coordinata Y	40,1161054
Bidirezionale	Si
Palo Fermata	No
Pensilina	Si



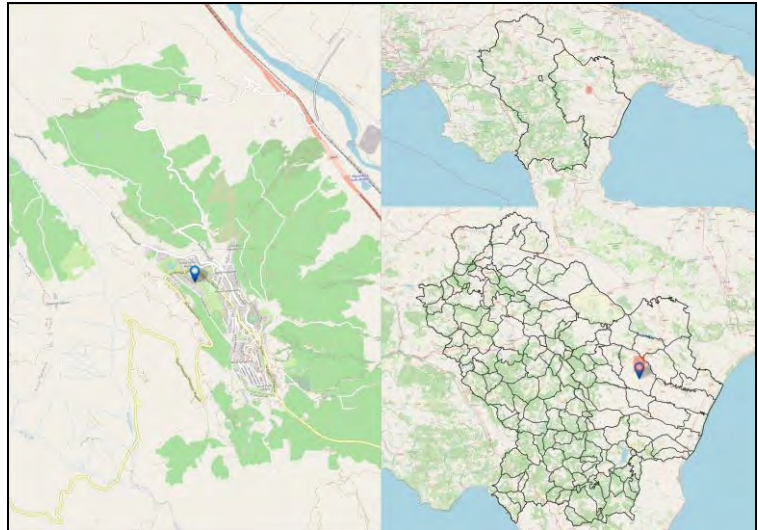
Codice Fermata	FER-10	Nome Fermata	Ferrandina - Strada Provinciale Ferrandina - Macchia -3
Comune	Ferrandina	Provincia	Matera

Coordinata X	16,4490144
Coordinata Y	40,5061942
Bidirezionale	No
Palo Fermata	Si
Pensilina	No



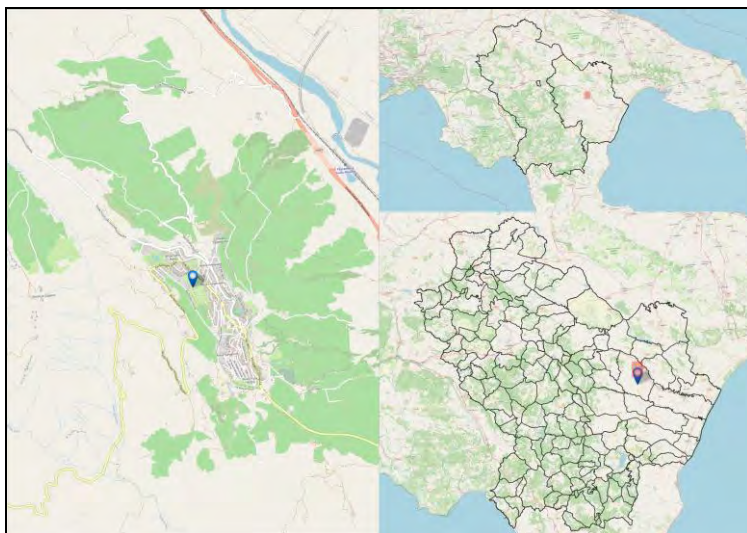
Codice Fermata	FER-11	Nome Fermata	Ferrandina - Strada Provinciale Ferrandina - Macchia -4
Comune	Ferrandina	Provincia	Matera

Coordinata X	16,4486705
Coordinata Y	40,5064335
Bidirezionale	No
Palo Fermata	Si
Pensilina	No



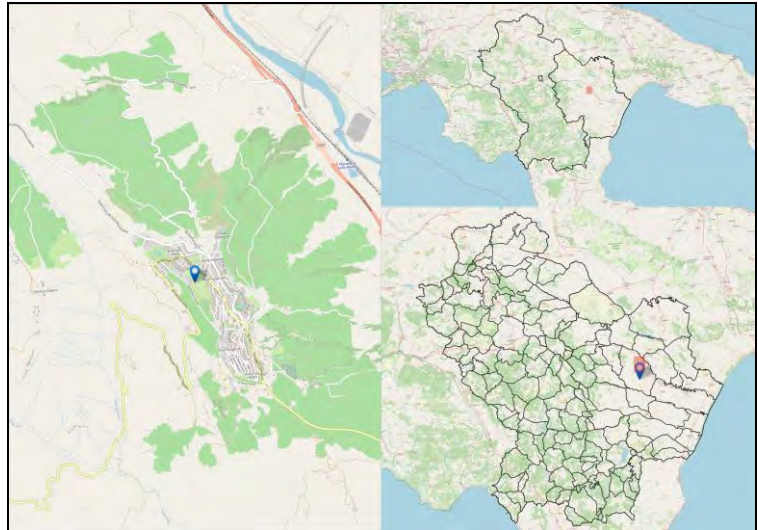
Codice Fermata	FER-12	Nome Fermata	Ferrandina - Strada Provinciale Ferrandina - Macchia -5
Comune	Ferrandina	Provincia	Matera

Coordinata X	16,4504563
Coordinata Y	40,5048454
Bidirezionale	No
Palo Fermata	Si
Pensilina	No



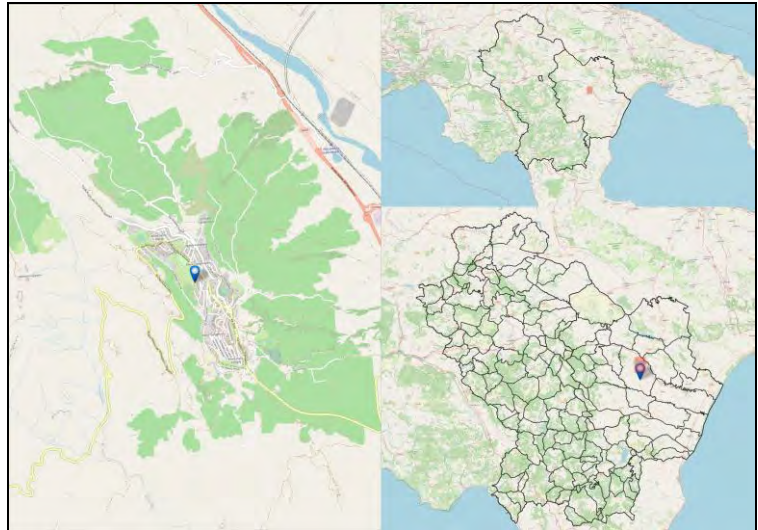
Codice Fermata	FER-13	Nome Fermata	Ferrandina - Strada Provinciale Ferrandina - Macchia -6
Comune	Ferrandina	Provincia	Matera

Coordinata X	16,4504563
Coordinata Y	40,5048454
Bidirezionale	No
Palo Fermata	Si
Pensilina	No



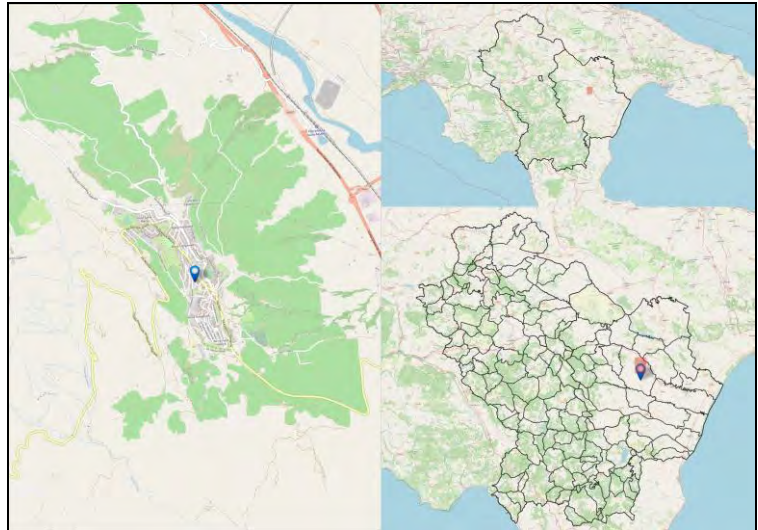
Codice Fermata	FER-14	Nome Fermata	Ferrandina - Strada Provinciale Ferrandina - Macchia -7
Comune	Ferrandina	Provincia	Matera

Coordinata X	16,4527835
Coordinata Y	40,5028858
Bidirezionale	No
Palo Fermata	Si
Pensilina	No



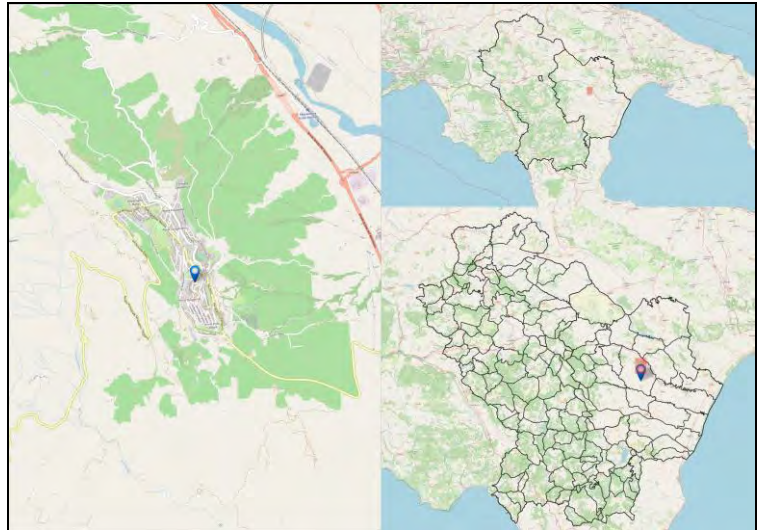
Codice Fermata	FER-15	Nome Fermata	Ferrandina - Viale G. Mazzini
Comune	Ferrandina	Provincia	Matera

Coordinata X	16,4548252
Coordinata Y	40,5006006
Bidirezionale	Si
Palo Fermata	Si
Pensilina	No



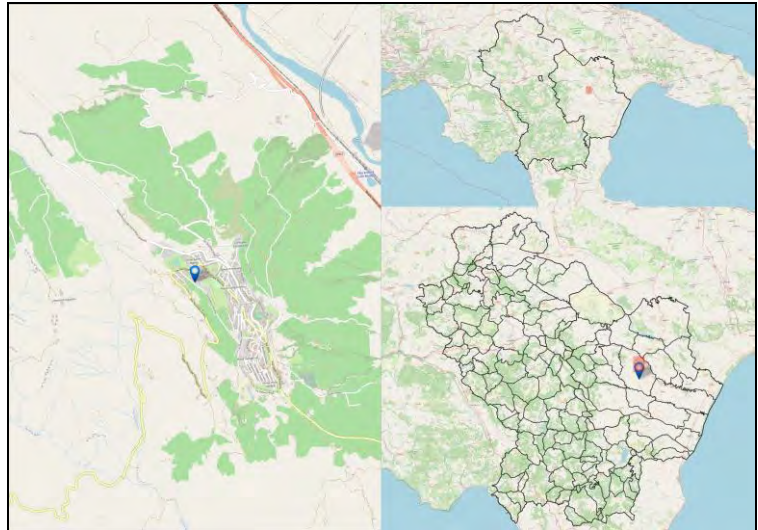
Codice Fermata	FER-16	Nome Fermata	Ferrandina - Viale G. Mazzini 2
Comune	Ferrandina	Provincia	Matera

Coordinata X	16,455989
Coordinata Y	40,4984928
Bidirezionale	Si
Palo Fermata	Si
Pensilina	No



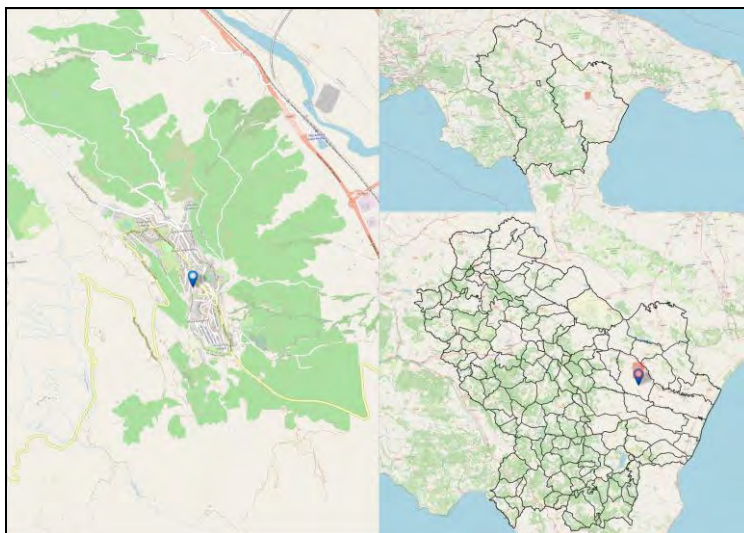
Codice Fermata	FER-17	Nome Fermata	Ferrandina - Strada Provinciale Ferrandina - Stigliano
Comune	Ferrandina	Provincia	Matera

Coordinata X	16,4476977
Coordinata Y	40,5060896
Bidirezionale	Si
Palo Fermata	No
Pensilina	Si



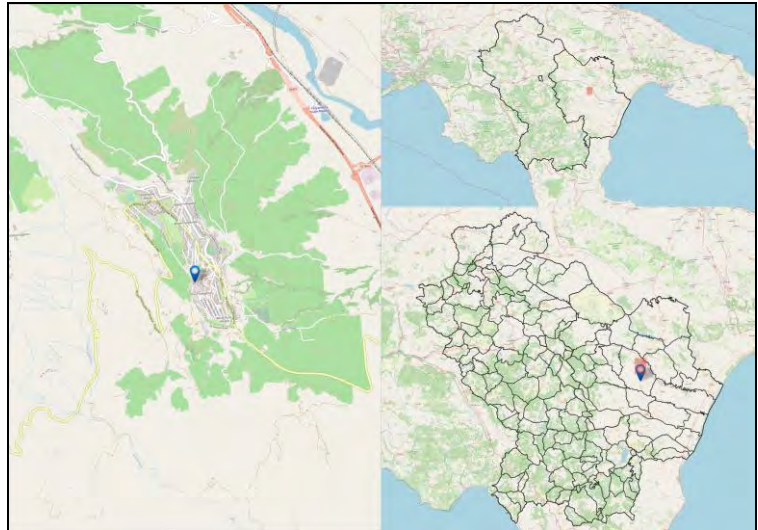
Codice Fermata	FER-18	Nome Fermata	Ferrandina - Via Circonvallazione
Comune	Ferrandina	Provincia	Matera

Coordinata X	16,4545107
Coordinata Y	40,5005359
Bidirezionale	Si
Palo Fermata	Si
Pensilina	No



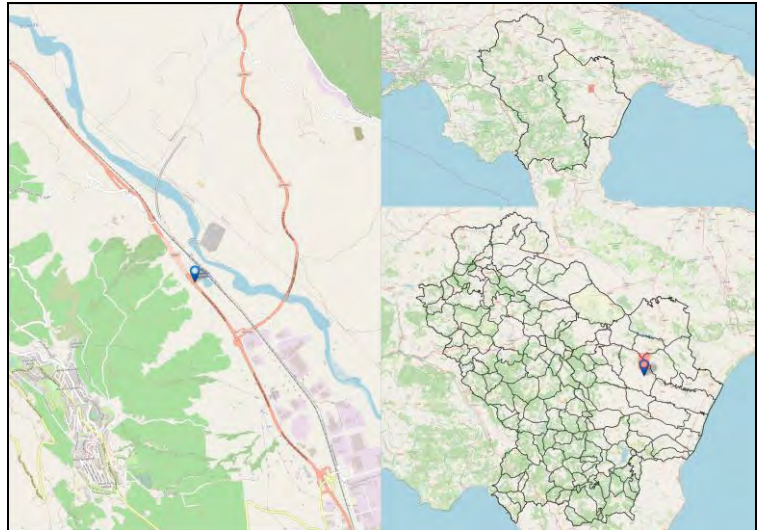
Codice Fermata	FER-19	Nome Fermata	Ferrandina - Via Circonvallazione 2
Comune	Ferrandina	Provincia	Matera

Coordinata X	16,454074
Coordinata Y	40,4978679
Bidirezionale	Si
Palo Fermata	Si
Pensilina	No



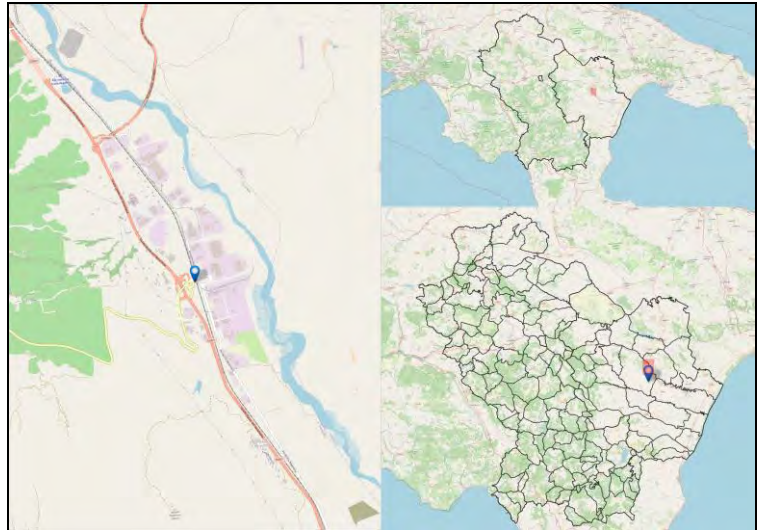
Codice Fermata	FER-2	Nome Fermata	Ferrandina - Ferrandina scalo
Comune	Ferrandina	Provincia	Matera

Coordinata X	16,4746829
Coordinata Y	40,5164848
Bidirezionale	Sì
Palo Fermata	Sì
Pensilina	No



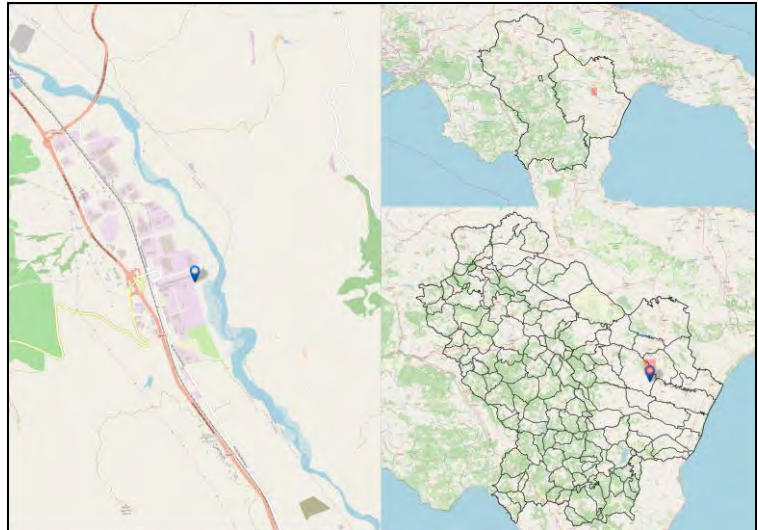
Codice Fermata	FER-20	Nome Fermata	Ferrandina - Stab.Ex Filteni-Novatex
Comune	Ferrandina	Provincia	Matera

Coordinata X	16,4941899
Coordinata Y	40,4918633
Bidirezionale	Si
Palo Fermata	No
Pensilina	Si



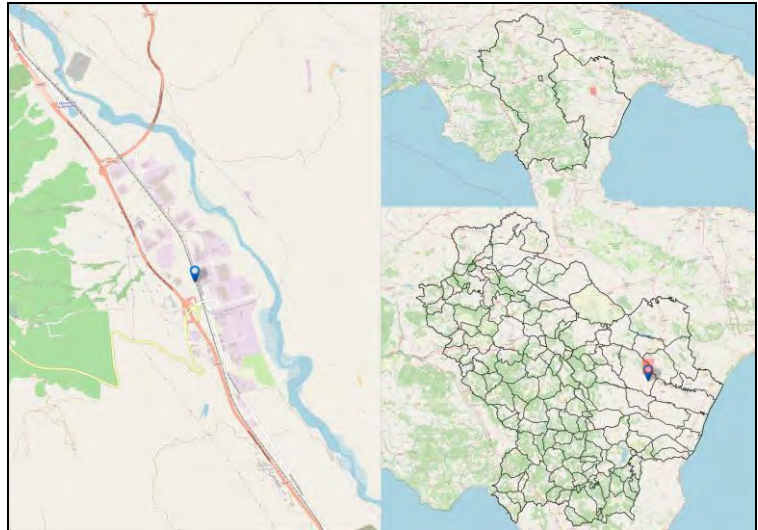
Codice Fermata	FER-21	Nome Fermata	Ferrandina - Bripla Sud
Comune	Ferrandina	Provincia	Matera

Coordinata X	16,5017824
Coordinata Y	40,4907961
Bidirezionale	Si
Palo Fermata	No
Pensilina	No




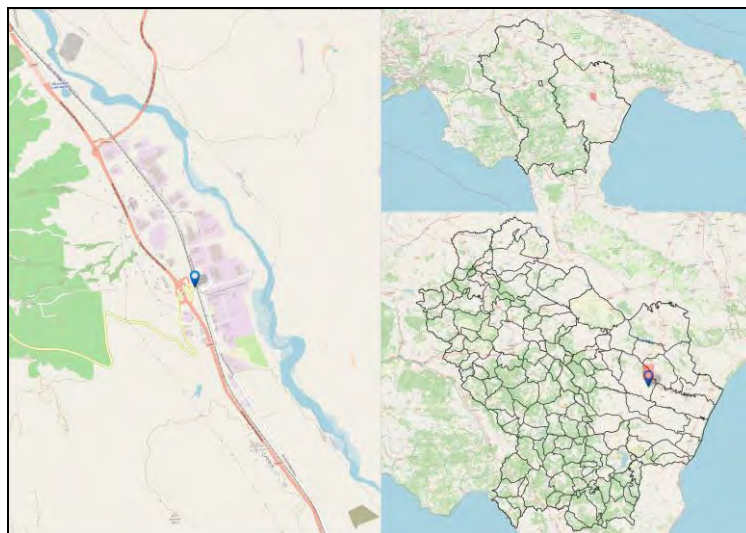
Codice Fermata	FER-22	Nome Fermata	Ferrandina - Zona Industriale
Comune	Ferrandina	Provincia	Matera

Coordinata X	16,4934182
Coordinata Y	40,4947303
Bidirezionale	Si
Palo Fermata	Si
Pensilina	No



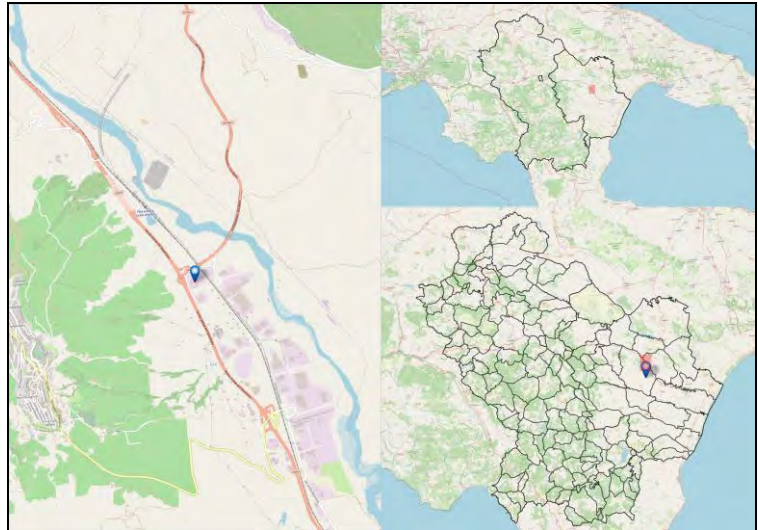
Codice Fermata	FER-23	Nome Fermata	Ferrandina - Ferrandina Bivio
Comune	Ferrandina	Provincia	Matera

Coordinata X	16,4942059
Coordinata Y	40,4917301
Bidirezionale	Si
Palo Fermata	No
Pensilina	Si



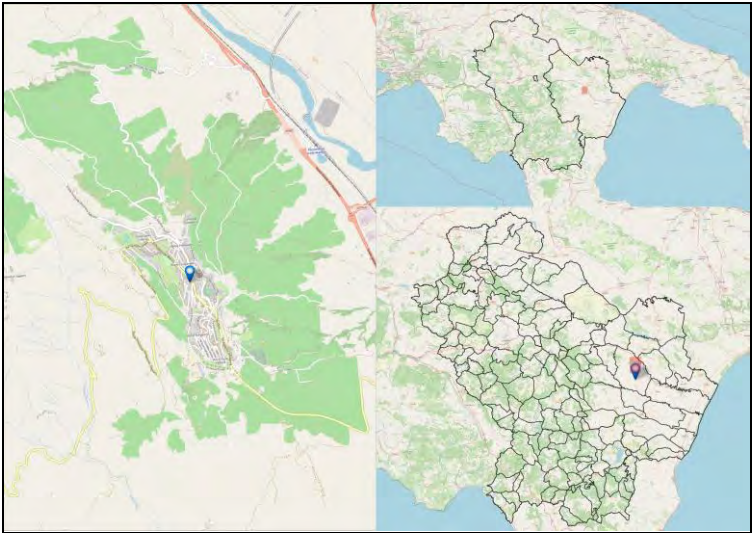
Codice Fermata	FER-23a	Nome Fermata	Ferrandina - Innesto Basentana
Comune	Ferrandina	Provincia	Matera

Coordinata X	16,4826407
Coordinata Y	40,5084622
Bidirezionale	Sì
Palo Fermata	No
Pensilina	No



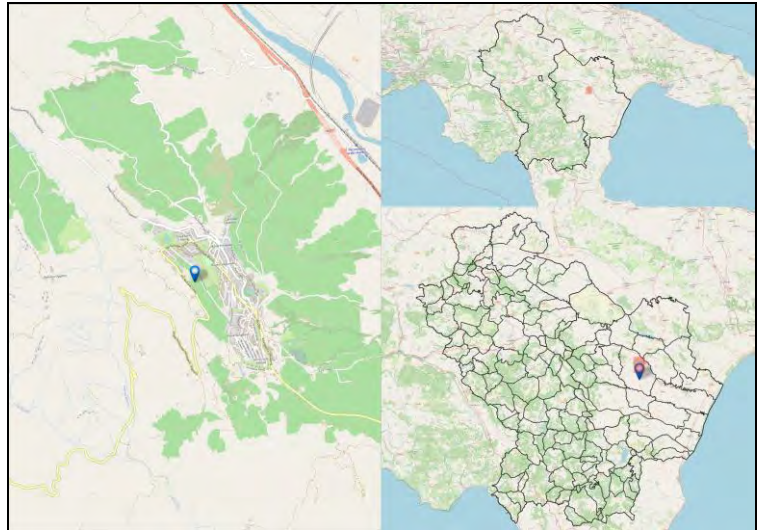
Codice Fermata	FER-25	Nome Fermata	Ferrandina - Ferrandina Via Lanzillotti
Comune	Ferrandina	Provincia	Matera

Coordinata X	16,4543832
Coordinata Y	40,5028374
Bidirezionale	Si
Palo Fermata	No
Pensilina	No



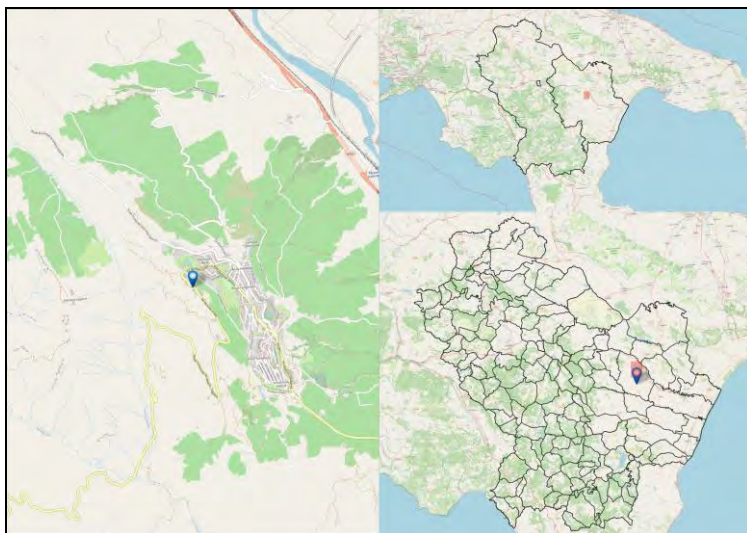
Codice Fermata	FER-26	Nome Fermata	Ferrandina - Ferrandina Giovanni Falcone
Comune	Ferrandina	Provincia	Matera

Coordinata X	16,4488554
Coordinata Y	40,5032053
Bidirezionale	Si
Palo Fermata	Si
Pensilina	No



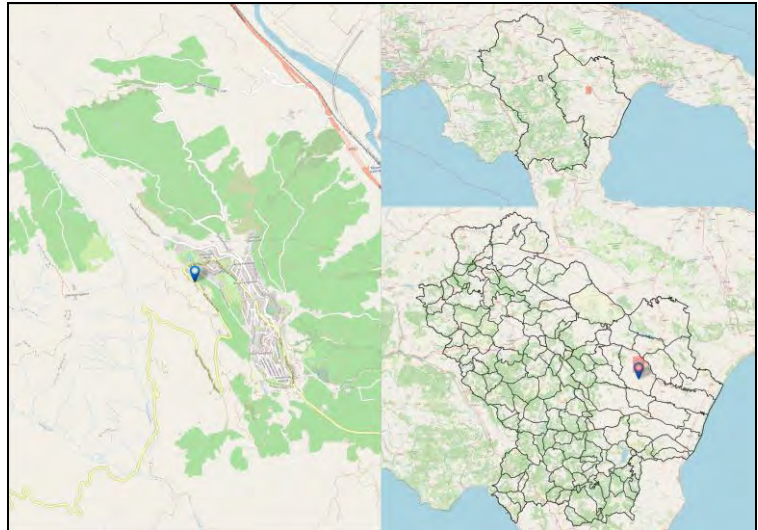
Codice Fermata	FER-27b	Nome Fermata	Ferrandina - Ferrandina Bivio Giovanni Falcone
Comune	Ferrandina	Provincia	Matera

Coordinata X	16,4455825
Coordinata Y	40,5055933
Bidirezionale	No
Palo Fermata	No
Pensilina	Si



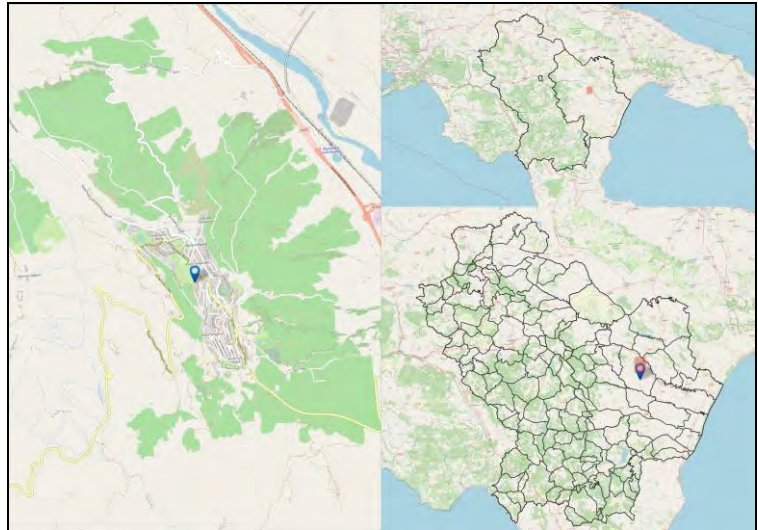
Codice Fermata	FER-27	Nome Fermata	Ferrandina - Ferrandina Bivio Giovanni Falcone
Comune	Ferrandina	Provincia	Matera

Coordinata X	16,4455825
Coordinata Y	40,5055933
Bidirezionale	No
Palo Fermata	No
Pensilina	No



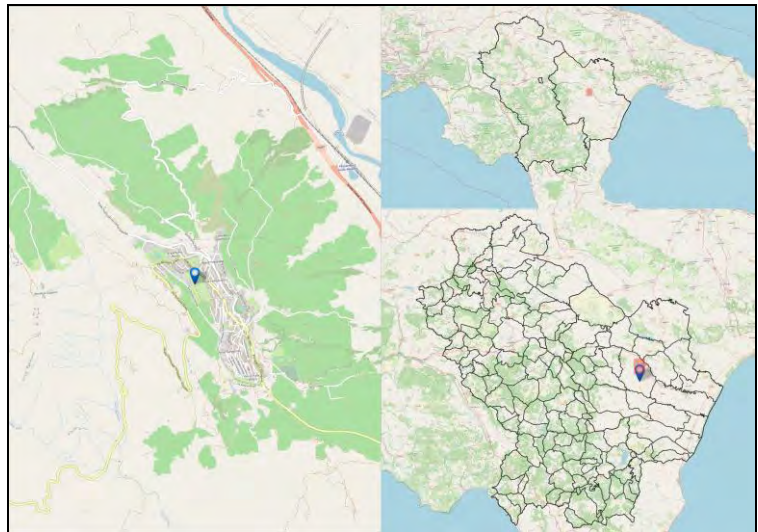
Codice Fermata	FER-28	Nome Fermata	Ferrandina - Ferrandina Via Mazzini (Uff.Postale)
Comune	Ferrandina	Provincia	Matera

Coordinata X	16,4528218
Coordinata Y	40,5028527
Bidirezionale	No
Palo Fermata	Si
Pensilina	No



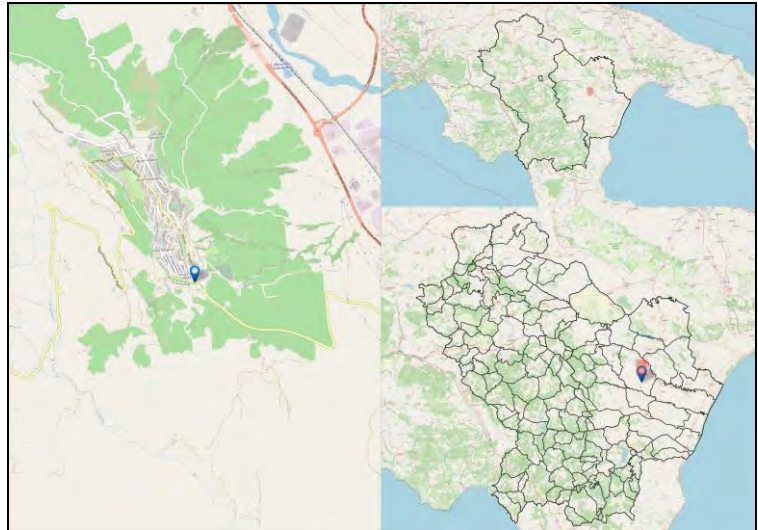
Codice Fermata	FER-29	Nome Fermata	Ferrandina - Ferrandina Via Mazzini (Fontana)
Comune	Ferrandina	Provincia	Matera

Coordinata X	16,4504701
Coordinata Y	40,5048543
Bidirezionale	No
Palo Fermata	Si
Pensilina	No




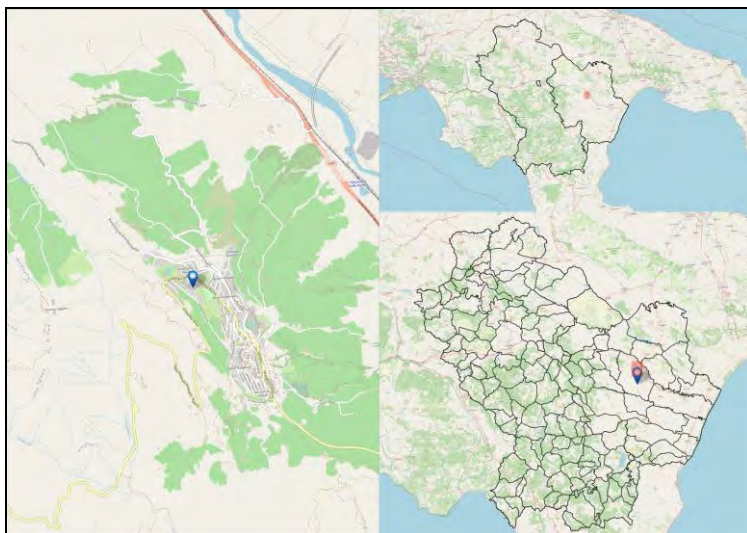
Codice Fermata	FER-3	Nome Fermata	Ferrandina - Via Federico D'Aragona
Comune	Ferrandina	Provincia	Matera

Coordinata X	16,4593854
Coordinata Y	40,4922815
Bidirezionale	Si
Palo Fermata	Si
Pensilina	No



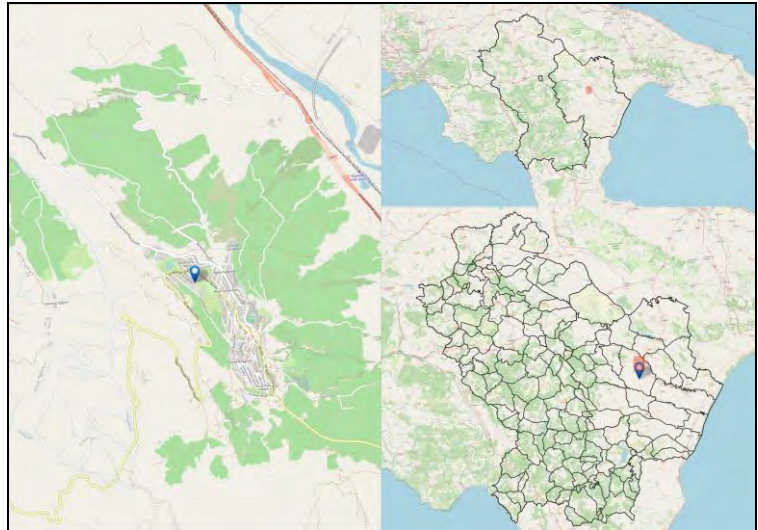
Codice Fermata	FER-30	Nome Fermata	Ferrandina - Ferrandina Via Mazzini (Madonnina)
Comune	Ferrandina	Provincia	Matera

Coordinata X	16,4486687
Coordinata Y	40,5065463
Bidirezionale	No
Palo Fermata	Si
Pensilina	No



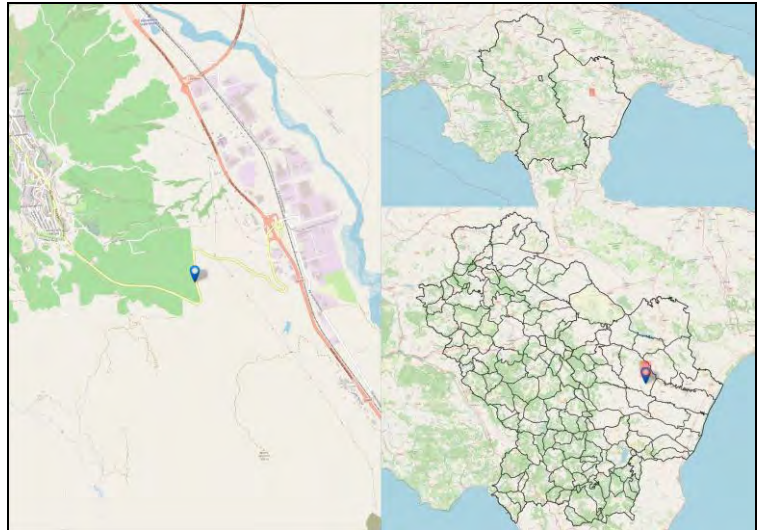
Codice Fermata	FER-31	Nome Fermata	Ferrandina - 153 Strada Provinciale Ferrandina
Comune	Ferrandina	Provincia	Matera

Coordinata X	16,4488171
Coordinata Y	40,5063933
Bidirezionale	No
Palo Fermata	Si
Pensilina	Si



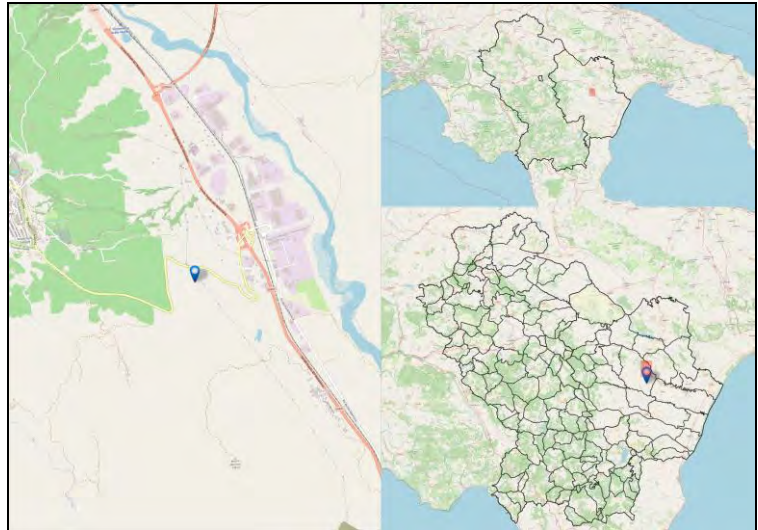
Codice Fermata	FER-32	Nome Fermata	Ferrandina - Strada Provinciale Ferrandina - Macchia
Comune	Ferrandina	Provincia	Matera

Coordinata X	16,479498
Coordinata Y	40,485663
Bidirezionale	Sì
Palo Fermata	Sì
Pensilina	No



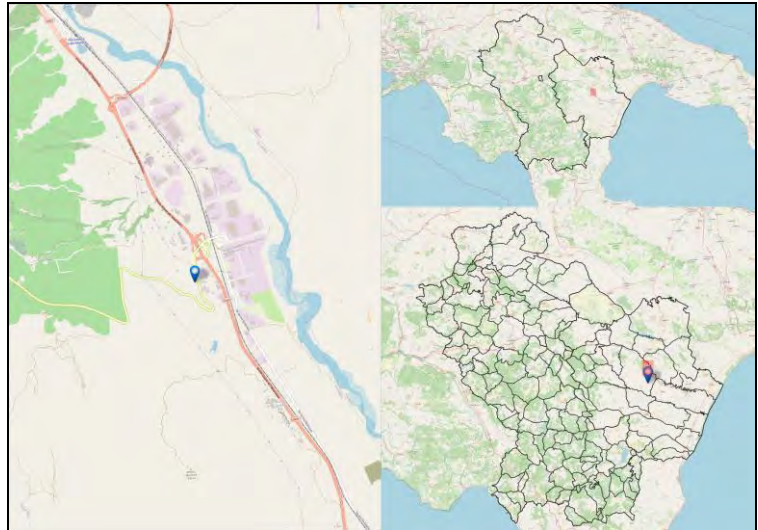
Codice Fermata	FER-33	Nome Fermata	Ferrandina - Strada Provinciale Ferrandina - Macchia -1
Comune	Ferrandina	Provincia	Matera

Coordinata X	16,4840622
Coordinata Y	40,4863816
Bidirezionale	Si
Palo Fermata	Si
Pensilina	No



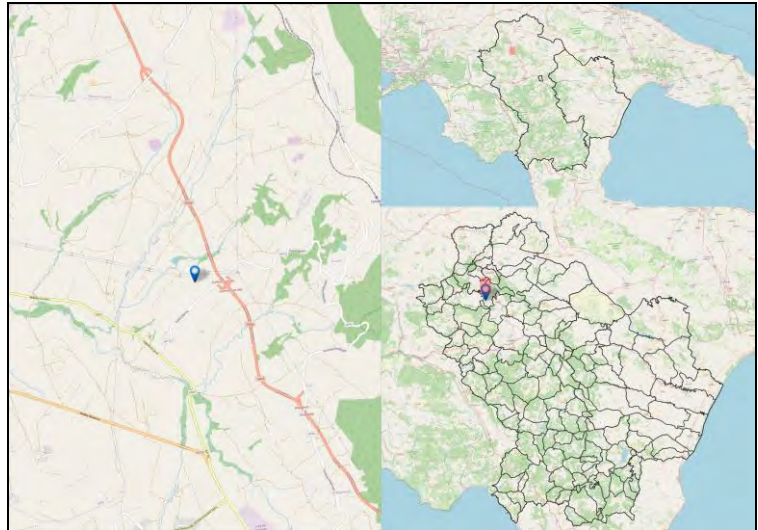
Codice Fermata	FER-34	Nome Fermata	Ferrandina - Innesto Basentana - zona industriale
Comune	Ferrandina	Provincia	Matera

Coordinata X	16,4911581
Coordinata Y	40,487222
Bidirezionale	Si
Palo Fermata	Si
Pensilina	No



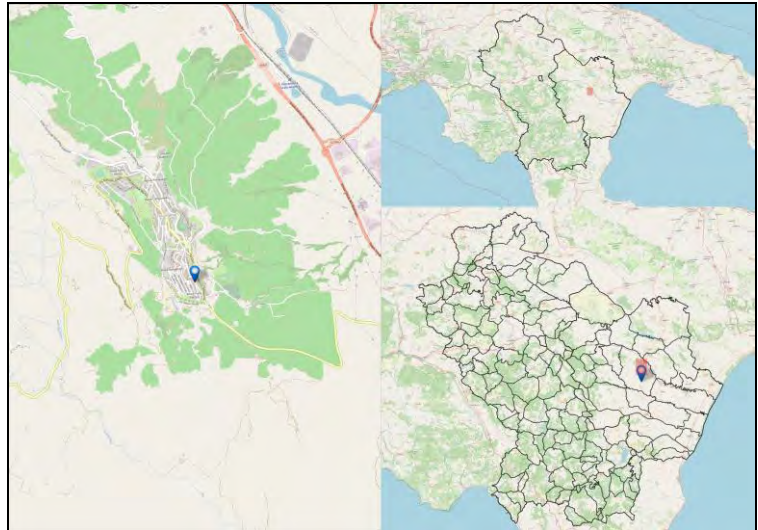
Codice Fermata	FER-35	Nome Fermata	Ferrandina - Borgo macchia
Comune	Ferrandina	Provincia	Matera

Coordinata X	15,6959459
Coordinata Y	40,8601353
Bidirezionale	Si
Palo Fermata	No
Pensilina	Si



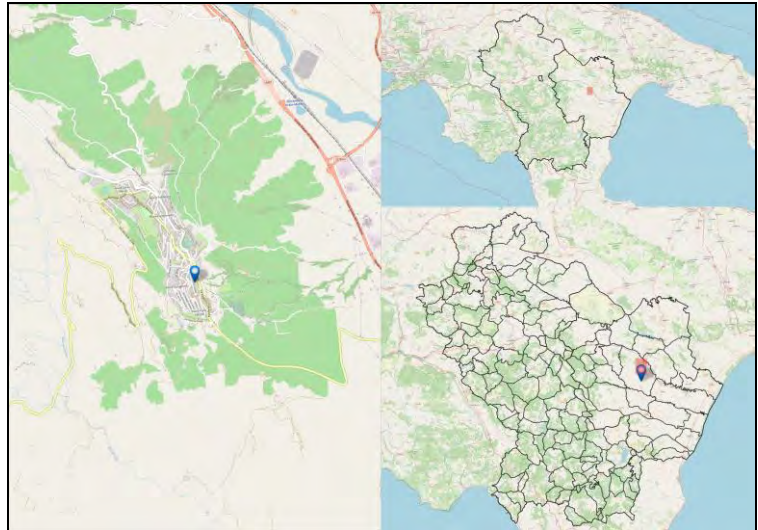
Codice Fermata	FER-4	Nome Fermata	Ferrandina - Via Olmi
Comune	Ferrandina	Provincia	Matera

Coordinata X	16,458389
Coordinata Y	40,4946912
Bidirezionale	Sì
Palo Fermata	Sì
Pensilina	No



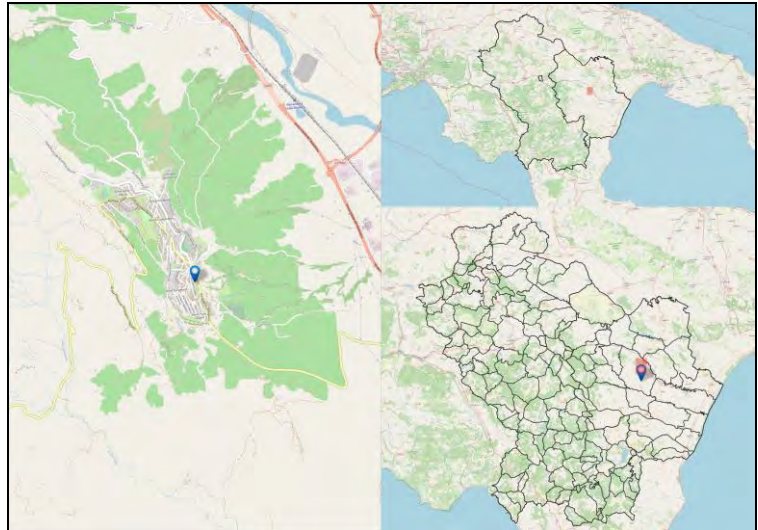
Codice Fermata	FER-5	Nome Fermata	Ferrandina - Via Olmi 2
Comune	Ferrandina	Provincia	Matera

Coordinata X	16,4578568
Coordinata Y	40,4968019
Bidirezionale	No
Palo Fermata	No
Pensilina	Si




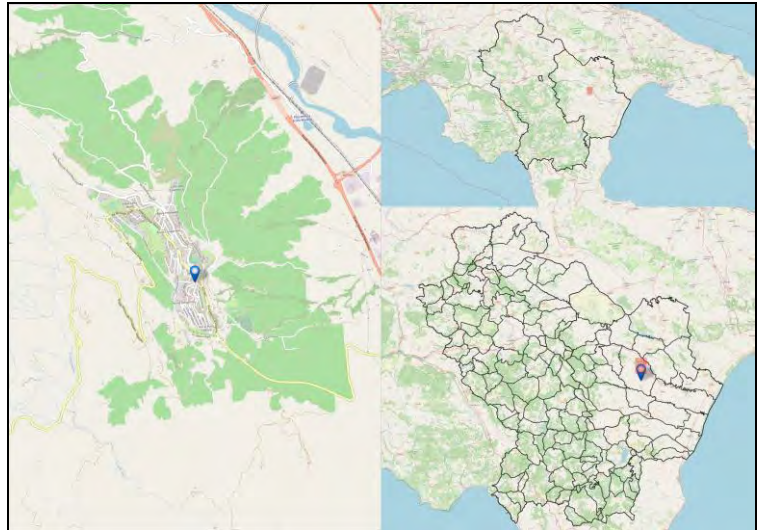
Codice Fermata	FER-6	Nome Fermata	Ferrandina - Piazza Alcide De Gasperi
Comune	Ferrandina	Provincia	Matera

Coordinata X	16,457917
Coordinata Y	40,4972057
Bidirezionale	No
Palo Fermata	Si
Pensilina	No



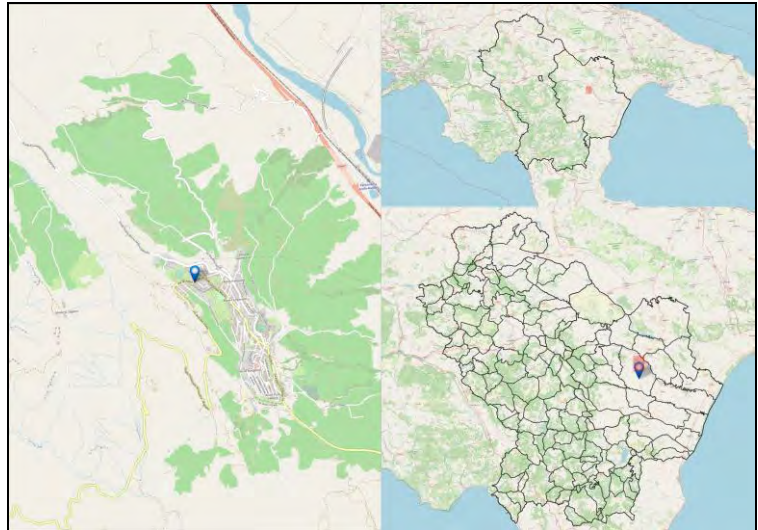
Codice Fermata	FER-7	Nome Fermata	Ferrandina - Via Lanzillotti
Comune	Ferrandina	Provincia	Matera

Coordinata X	16,4569284
Coordinata Y	40,4987448
Bidirezionale	Si
Palo Fermata	Si
Pensilina	No



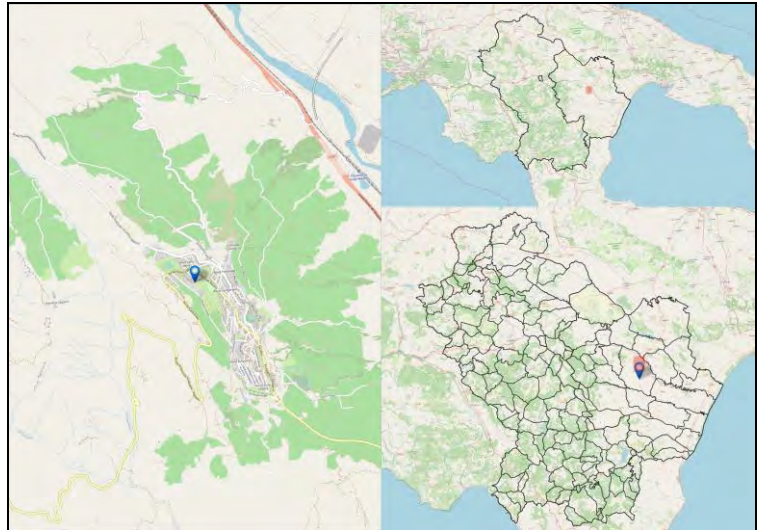
Codice Fermata	FER-8	Nome Fermata	Ferrandina - Strada Provinciale Ferrandina - Salandra
Comune	Ferrandina	Provincia	Matera

Coordinata X	16,4474383
Coordinata Y	40,507565
Bidirezionale	Si
Palo Fermata	Si
Pensilina	No



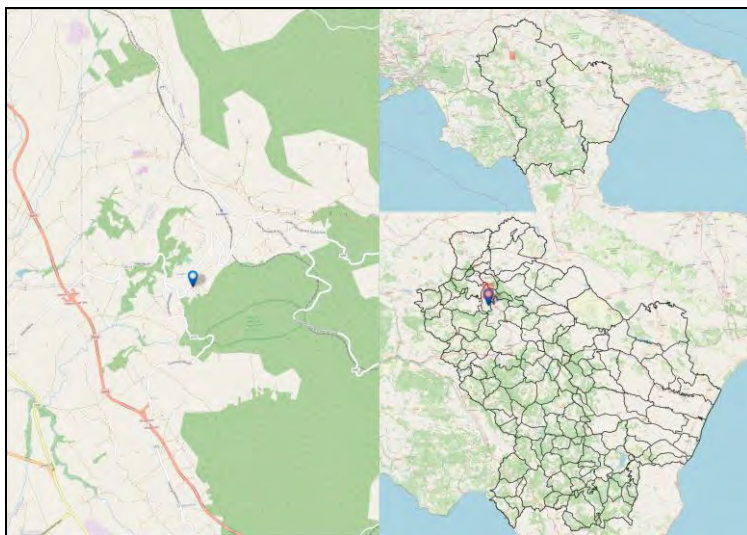
Codice Fermata	FER-9	Nome Fermata	Ferrandina - Strada Provinciale Ferrandina - Macchia -2
Comune	Ferrandina	Provincia	Matera

Coordinata X	16,4488531
Coordinata Y	40,5063423
Bidirezionale	No
Palo Fermata	No
Pensilina	Si



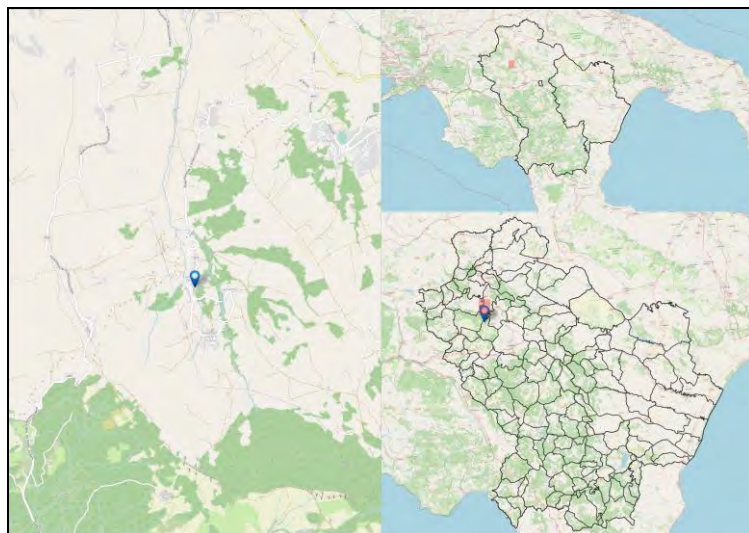
Codice Fermata	FIL-1	Nome Fermata	Filiano - Scalera Inferiore
Comune	Filiano	Provincia	Potenza

Coordinata X	15,7201067
Coordinata Y	40,8596788
Bidirezionale	Si
Palo Fermata	No
Pensilina	Si



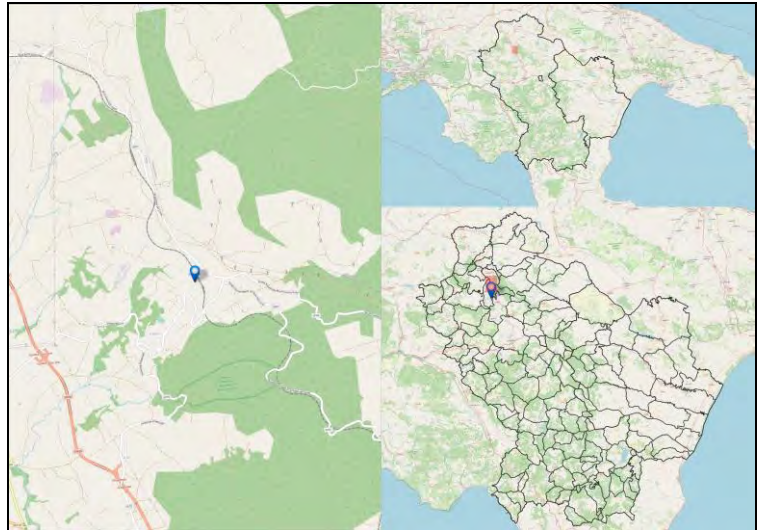
Codice Fermata	FIL-10	Nome Fermata	FILIANO - STERPITO DI SOTTO
Comune	FILIANO	Provincia	Potenza

Coordinata X	15,683361
Coordinata Y	40,7961777
Bidirezionale	Sì
Palo Fermata	No
Pensilina	Sì



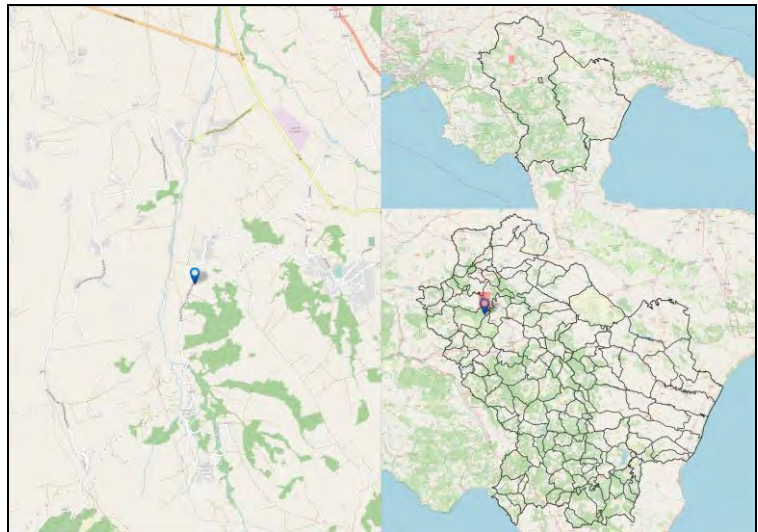
Codice Fermata	FIL-10a	Nome Fermata	Filiano - Forenza - bv. Scalo
Comune	Filiano	Provincia	Potenza

Coordinata X	15,7255343
Coordinata Y	40,867165
Bidirezionale	Si
Palo Fermata	No
Pensilina	No



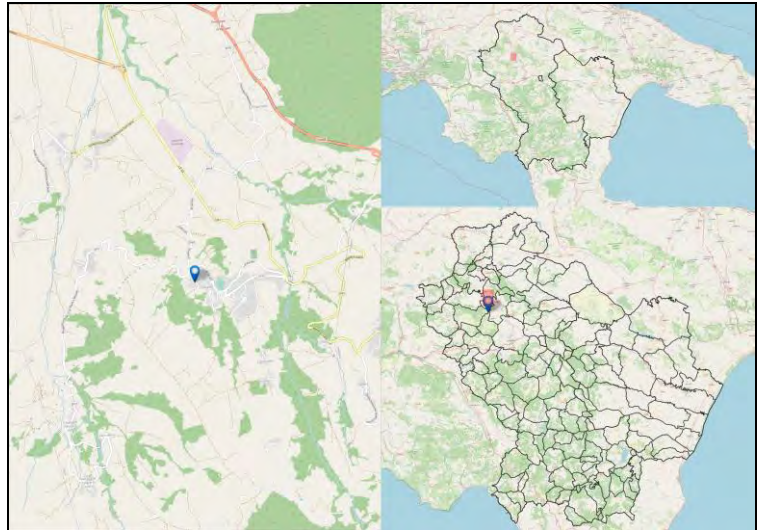
Codice Fermata	FIL-11	Nome Fermata	FILIANO - Luponio
Comune	FILIANO	Provincia	Potenza

Coordinata X	15,6856864
Coordinata Y	40,812532
Bidirezionale	Si
Palo Fermata	No
Pensilina	Si



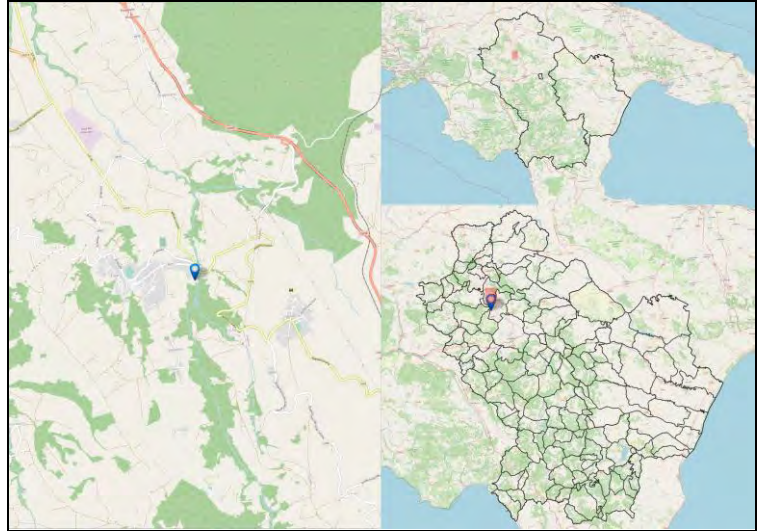
Codice Fermata	FIL-12	Nome Fermata	FILIANO - Bivio Filiano
Comune	FILIANO	Provincia	Potenza

Coordinata X	15,7043859
Coordinata Y	40,8131683
Bidirezionale	Si
Palo Fermata	No
Pensilina	Si



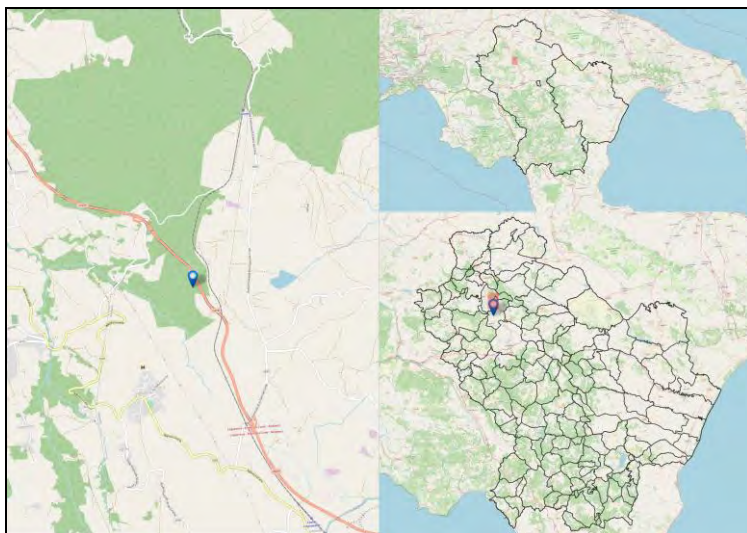
Codice Fermata	FIL-13	Nome Fermata	FILIANO - Bivio Filiano - Meccadinardo
Comune	FILIANO	Provincia	Potenza

Coordinata X	15,7185689
Coordinata Y	40,811169
Bidirezionale	Sì
Palo Fermata	No
Pensilina	Sì



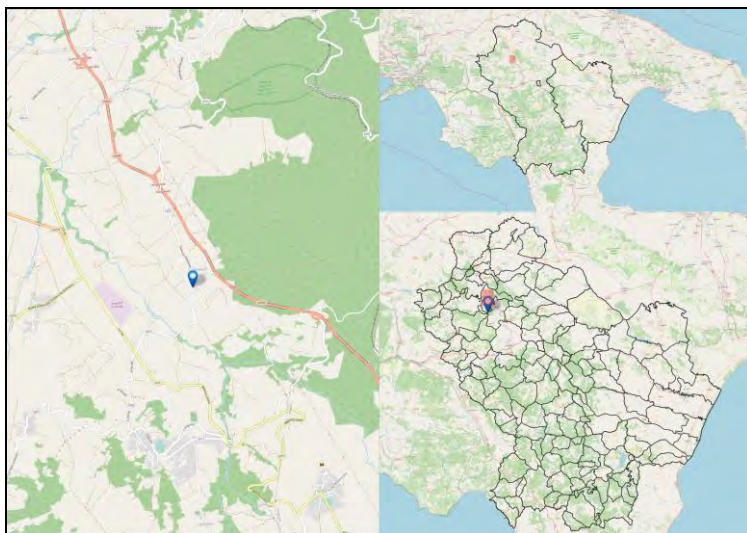
Codice Fermata	FIL-14	Nome Fermata	FILIANO - Innesto SS658/ Taverna di Posta ESSO
Comune	FILIANO	Provincia	Potenza

Coordinata X	15,7424131
Coordinata Y	40,818202
Bidirezionale	Si
Palo Fermata	Si
Pensilina	No



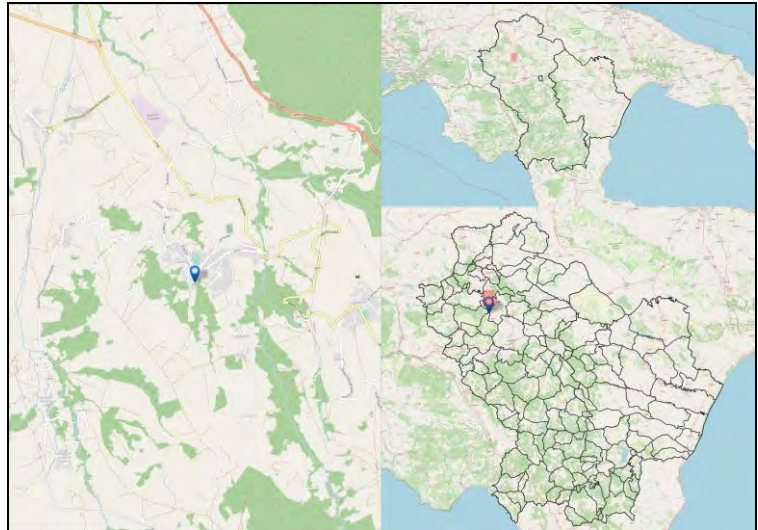
Codice Fermata	FIL-16	Nome Fermata	Filiano - Dragonetti
Comune	Filiano	Provincia	Potenza

Coordinata X	15,7154495
Coordinata Y	40,8315352
Bidirezionale	Si
Palo Fermata	Si
Pensilina	Si



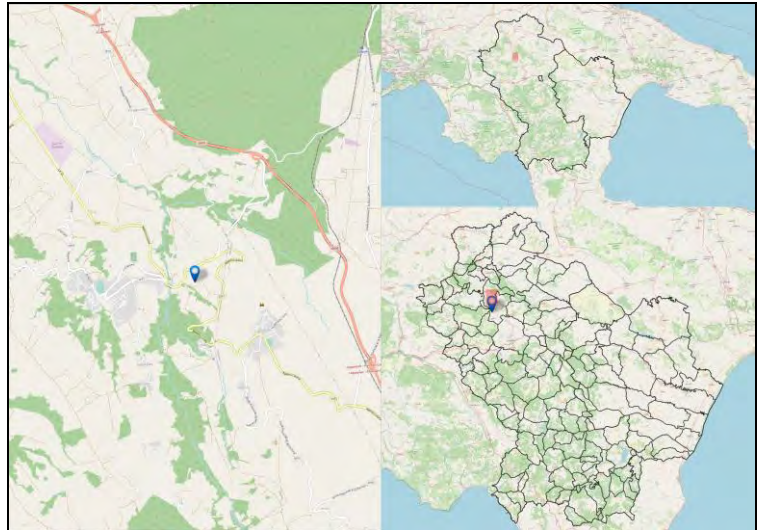
Codice Fermata	FIL-17	Nome Fermata	Filiano - Viale Della Libertà
Comune	Filiano	Provincia	Potenza

Coordinata X	15,707917
Coordinata Y	40,8099357
Bidirezionale	Si
Palo Fermata	No
Pensilina	Si



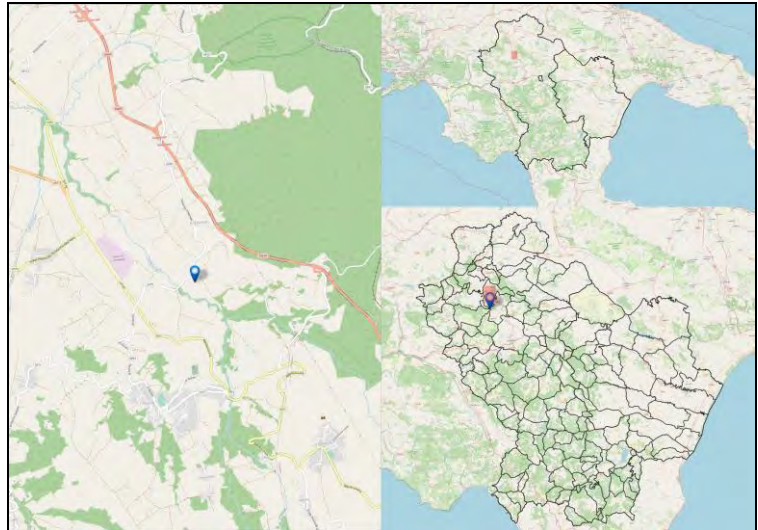
Codice Fermata	FIL-1a	Nome Fermata	Filiano - SS93 -12
Comune	Filiano	Provincia	Potenza

Coordinata X	15,7232999
Coordinata Y	40,8124481
Bidirezionale	Si
Palo Fermata	No
Pensilina	Si



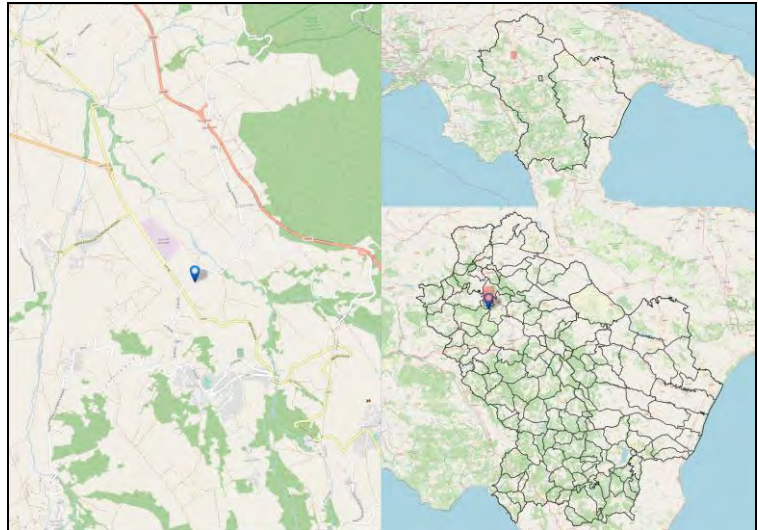
Codice Fermata	FIL-2	Nome Fermata	Filiano - Strada Provinciale Iscalunga - Dragonetti
Comune	Filiano	Provincia	Potenza

Coordinata X	15,71506
Coordinata Y	40,8265087
Bidirezionale	Si
Palo Fermata	Si
Pensilina	Si



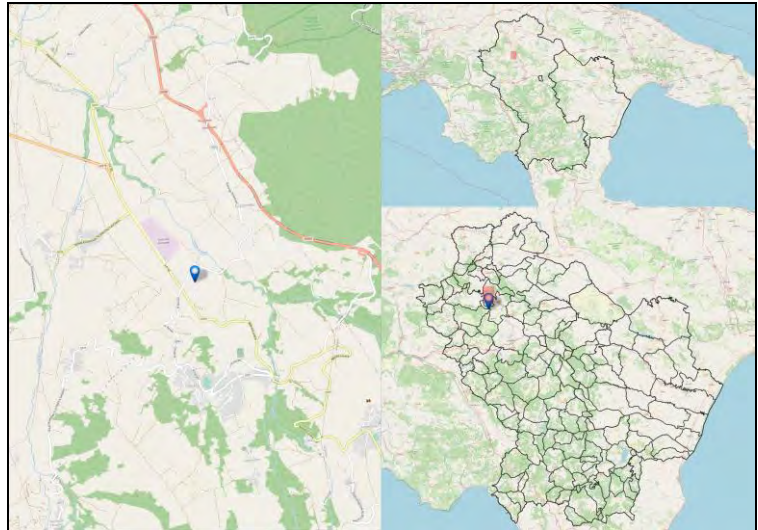
Codice Fermata	FIL-20	Nome Fermata	FILIANO - Iscalunga - Dragonetti
Comune	FILIANO	Provincia	Potenza

Coordinata X	15,7077313
Coordinata Y	40,8248853
Bidirezionale	No
Palo Fermata	Si
Pensilina	No



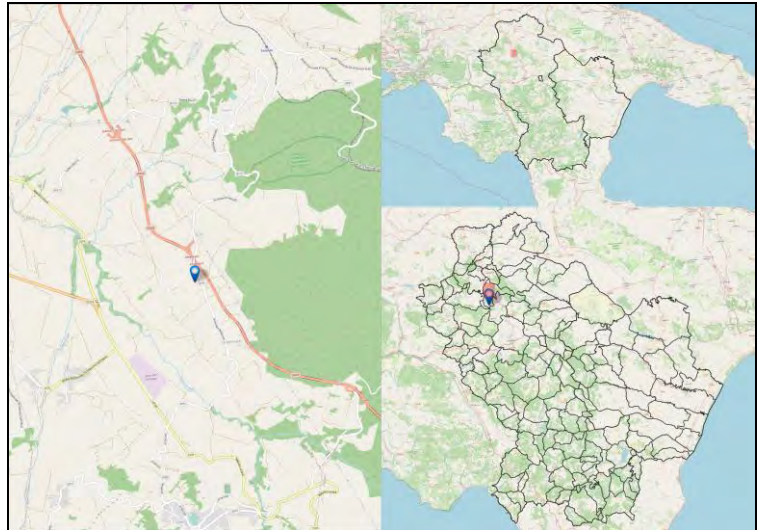
Codice Fermata	FIL-21	Nome Fermata	FILIANO - Iscalunga - Dragonetti -2
Comune	FILIANO	Provincia	Potenza

Coordinata X	15,7077313
Coordinata Y	40,8248853
Bidirezionale	No
Palo Fermata	No
Pensilina	Si



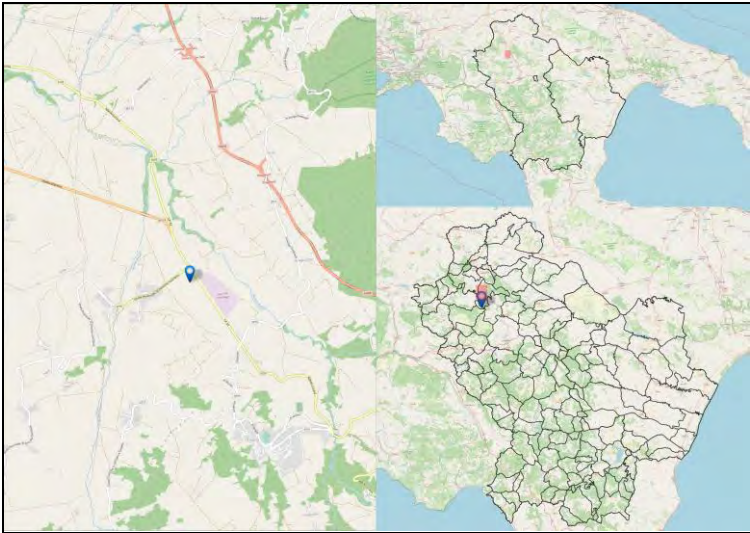
Codice Fermata	FIL-22	Nome Fermata	FILIANO - Dragonetti Bivio
Comune	FILIANO	Provincia	Potenza

Coordinata X	15,7114053
Coordinata Y	40,8410734
Bidirezionale	Si
Palo Fermata	No
Pensilina	Si



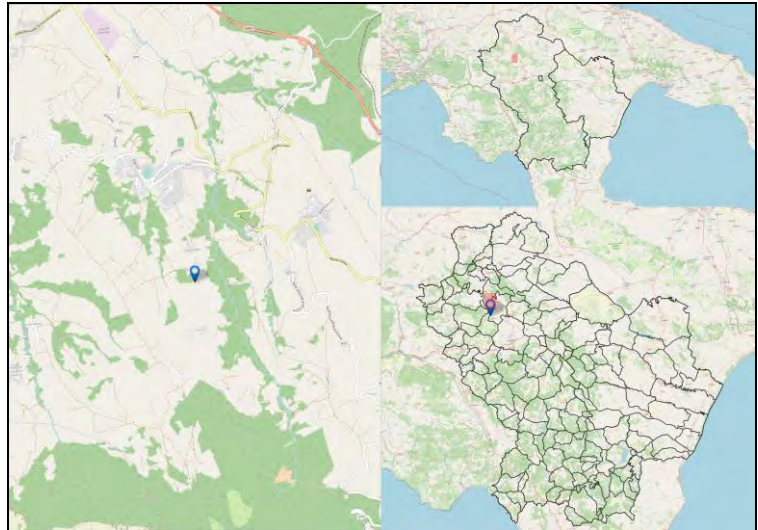
Codice Fermata	FIL-23	Nome Fermata	FILIANO - Bivio Vitalba -2
Comune	FILIANO	Provincia	Potenza

Coordinata X	15,698301
Coordinata Y	40,8319954
Bidirezionale	Si
Palo Fermata	Si
Pensilina	No



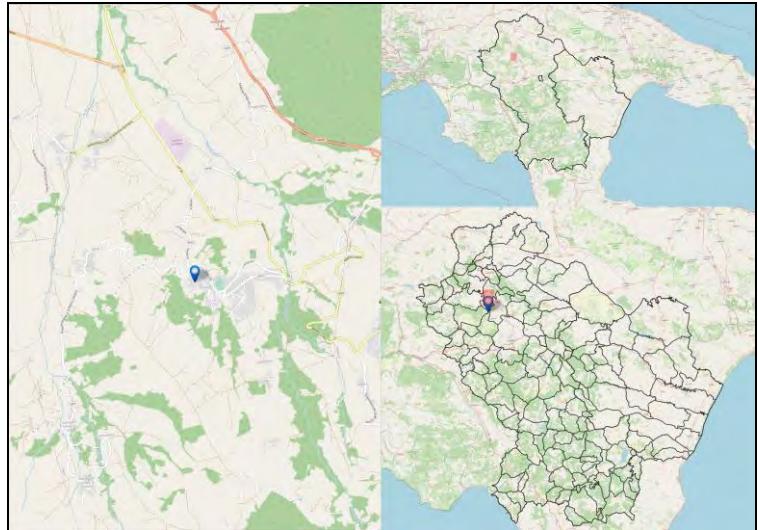
Codice Fermata	FIL-24	Nome Fermata	Filiano - Vaccaro
Comune	Filiano	Provincia	Potenza

Coordinata X	15,7145503
Coordinata Y	40,7991485
Bidirezionale	No
Palo Fermata	No
Pensilina	Si



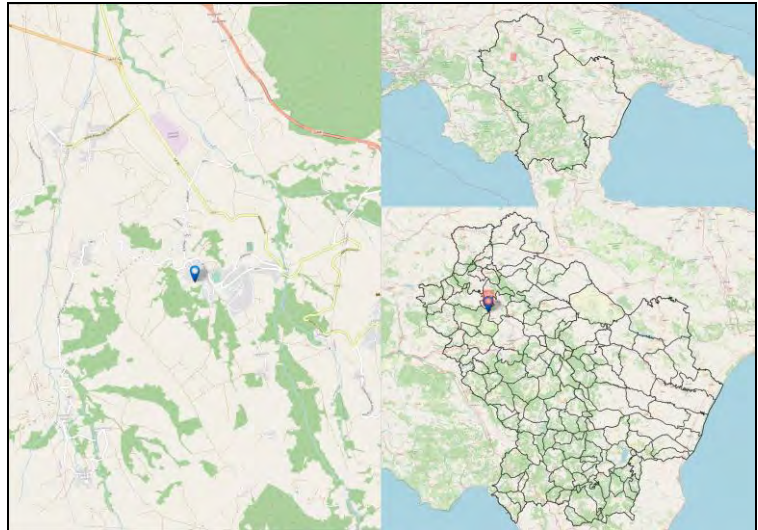
Codice Fermata	FIL-3	Nome Fermata	FILIANO - 10 Strada Provinciale 93 di Vaccaro
Comune	FILIANO	Provincia	Potenza

Coordinata X	15,7045302
Coordinata Y	40,813159
Bidirezionale	Si
Palo Fermata	Si
Pensilina	Si



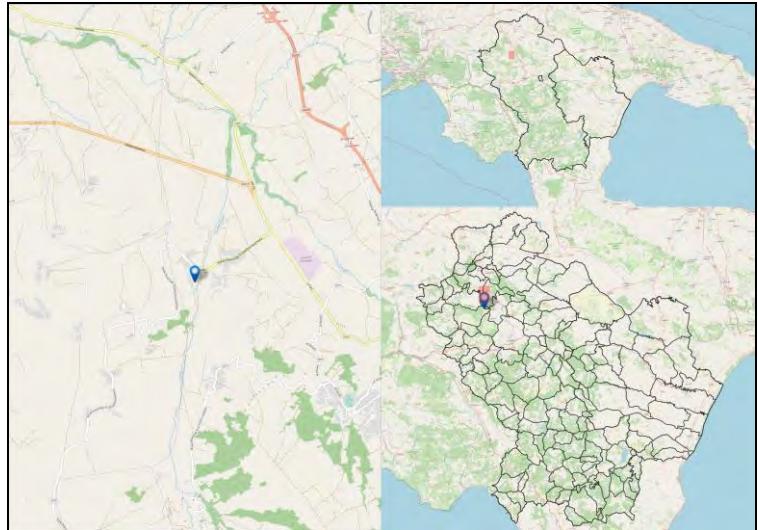
Codice Fermata	FIL-4	Nome Fermata	Filiano - 24 Viale Primo Maggio
Comune	Filiano	Provincia	Potenza

Coordinata X	15,7049587
Coordinata Y	40,8122513
Bidirezionale	No
Palo Fermata	No
Pensilina	No



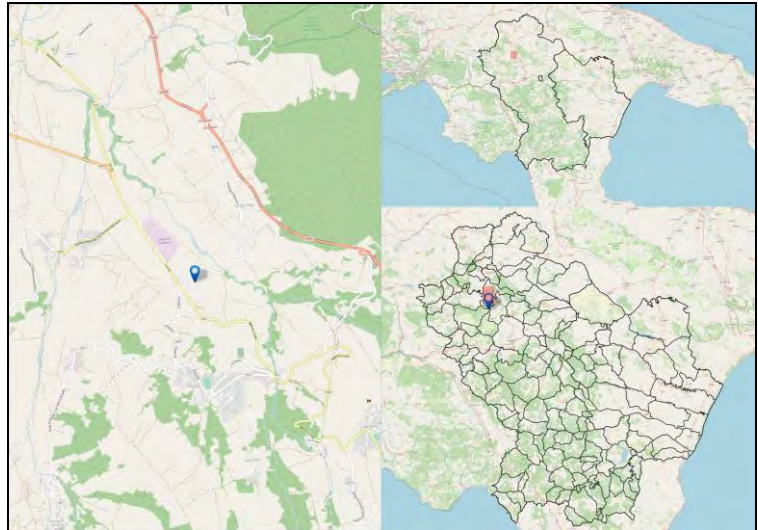
Codice Fermata	FIL-5	Nome Fermata	Filiano - Frazione Inforchia
Comune	Filiano	Provincia	Potenza

Coordinata X	15,6855393
Coordinata Y	40,8283566
Bidirezionale	Si
Palo Fermata	No
Pensilina	Si



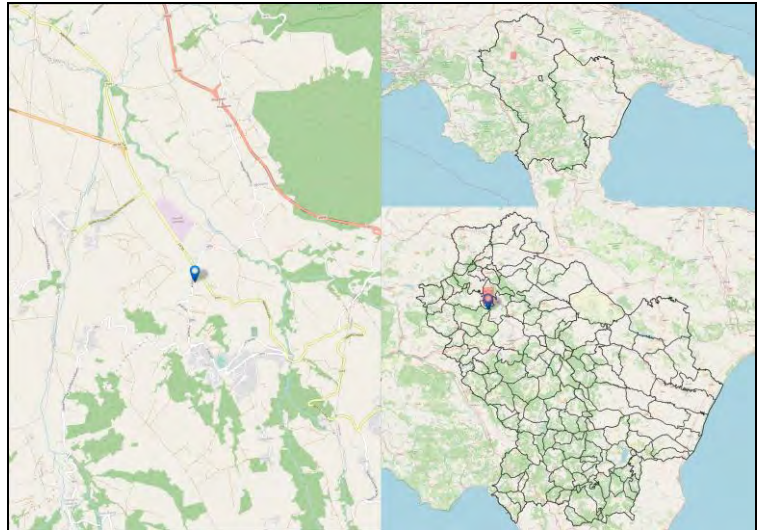
Codice Fermata	FIL-5a	Nome Fermata	Filiano - Dragonetti -5
Comune	Filiano	Provincia	Potenza

Coordinata X	15,7076536
Coordinata Y	40,8248858
Bidirezionale	No
Palo Fermata	No
Pensilina	Si



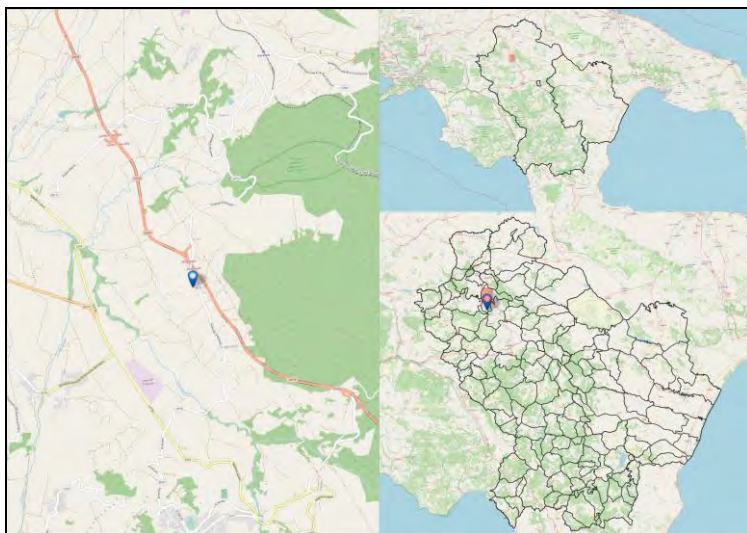
Codice Fermata	FIL-6	Nome Fermata	Filiano - Iscalunga bivio
Comune	Filiano	Provincia	Potenza

Coordinata X	15,7052715
Coordinata Y	40,8224787
Bidirezionale	Si
Palo Fermata	Si
Pensilina	Si



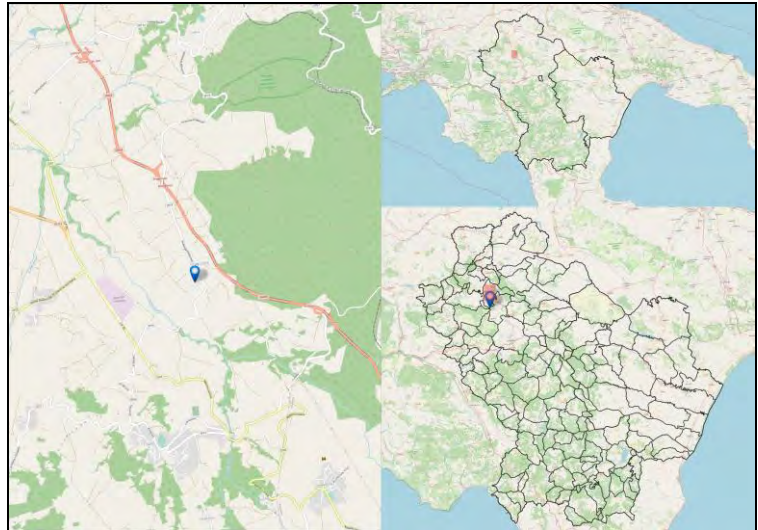
Codice Fermata	FIL-7	Nome Fermata	FILIANO - Bivio Carciuso
Comune	FILIANO	Provincia	Potenza

Coordinata X	15,7115715
Coordinata Y	40,8410441
Bidirezionale	Si
Palo Fermata	No
Pensilina	Si



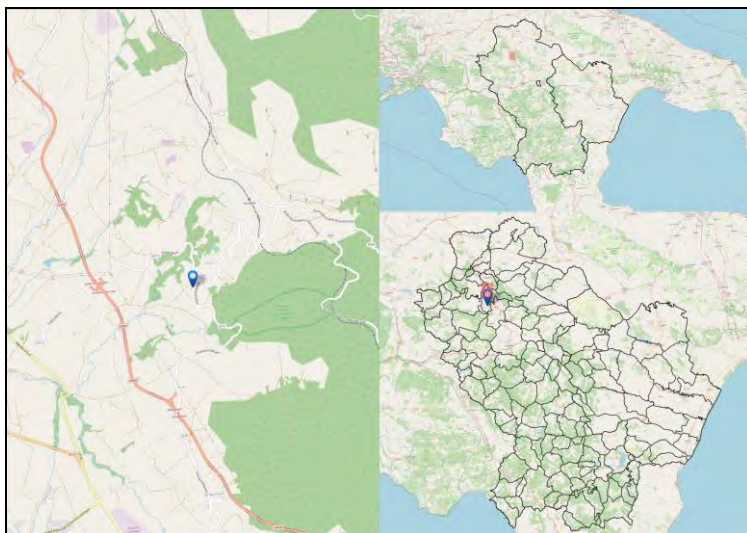
Codice Fermata	FIL-7a	Nome Fermata	Filiano - Dragonetti -3
Comune	Filiano	Provincia	Potenza

Coordinata X	15,7154627
Coordinata Y	40,8314403
Bidirezionale	Si
Palo Fermata	Si
Pensilina	Si



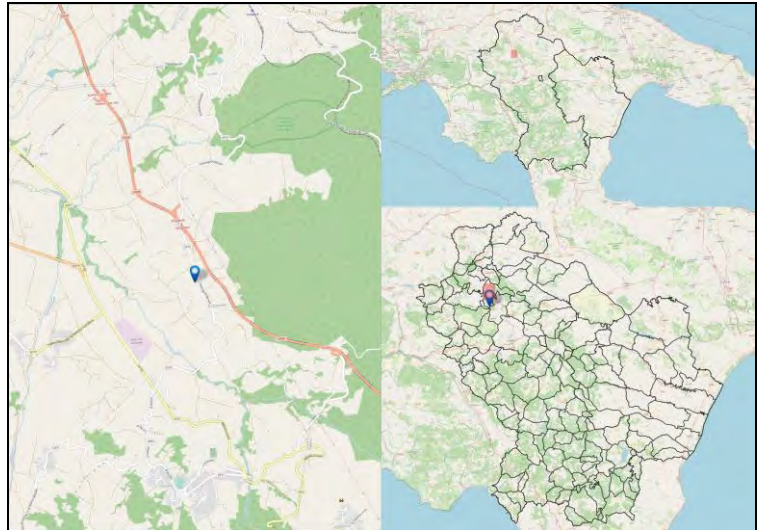
Codice Fermata	FIL-8	Nome Fermata	Filiano - Scalera Inferiore -2
Comune	Filiano	Provincia	Potenza

Coordinata X	15,7155987
Coordinata Y	40,8586133
Bidirezionale	Si
Palo Fermata	No
Pensilina	Si



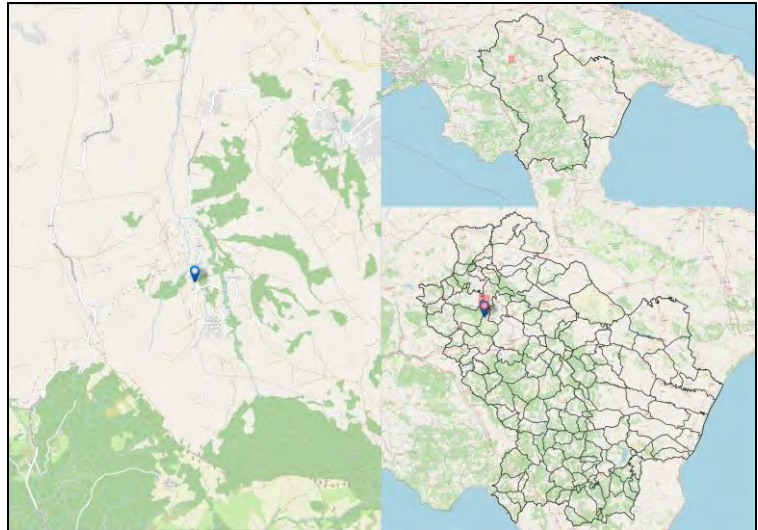
Codice Fermata	FIL-8a	Nome Fermata	Filiano - Pizzutella
Comune	Filiano	Provincia	Potenza

Coordinata X	15,7131793
Coordinata Y	40,836614
Bidirezionale	Si
Palo Fermata	Si
Pensilina	Si



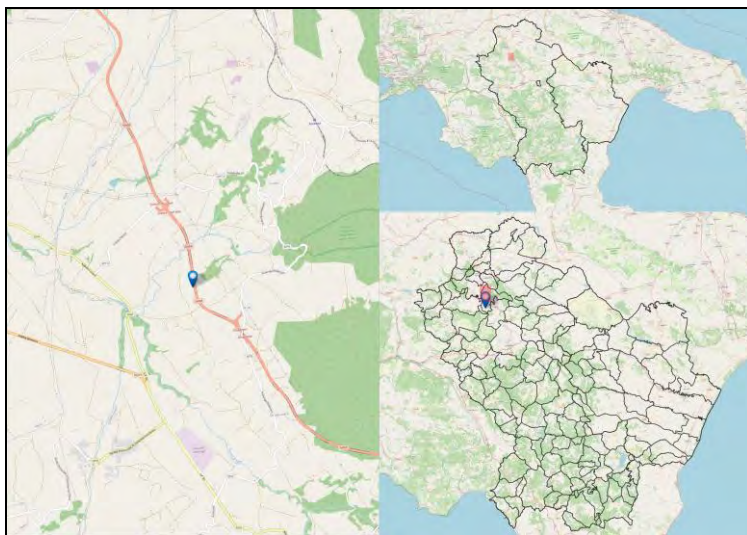
Codice Fermata	FIL-9	Nome Fermata	FILIANO - Sterpito
Comune	FILIANO	Provincia	Potenza

Coordinata X	15,6827122
Coordinata Y	40,7953714
Bidirezionale	Sì
Palo Fermata	No
Pensilina	Sì



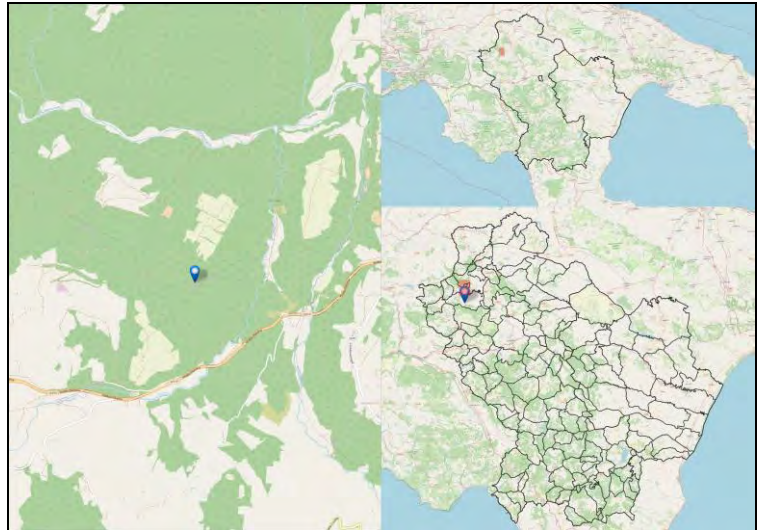
Codice Fermata	FIL-9a	Nome Fermata	Filiano - Area Servizio TAMOIL
Comune	Filiano	Provincia	Potenza

Coordinata X	15,7043691
Coordinata Y	40,8496789
Bidirezionale	Sì
Palo Fermata	No
Pensilina	No



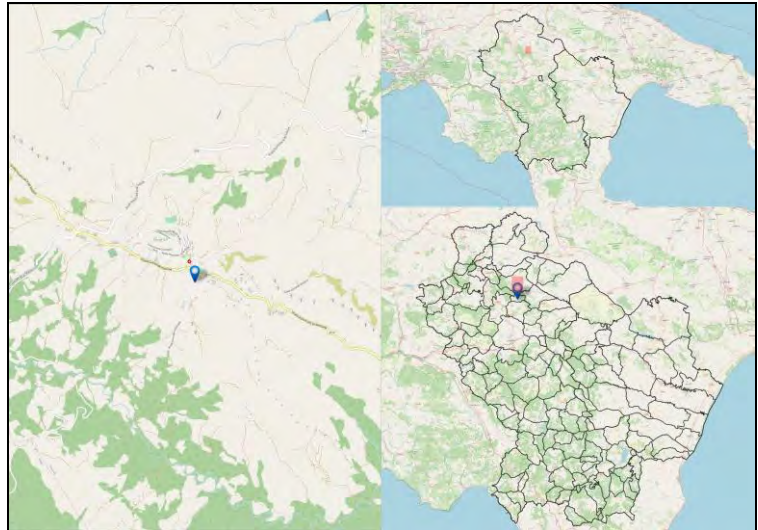
Codice Fermata	FOR-1	Nome Fermata	Forenza - Forenza - Rione Convento
Comune	Forenza	Provincia	Potenza

Coordinata X	15,587436
Coordinata Y	40,8578937
Bidirezionale	Si
Palo Fermata	Si
Pensilina	Si



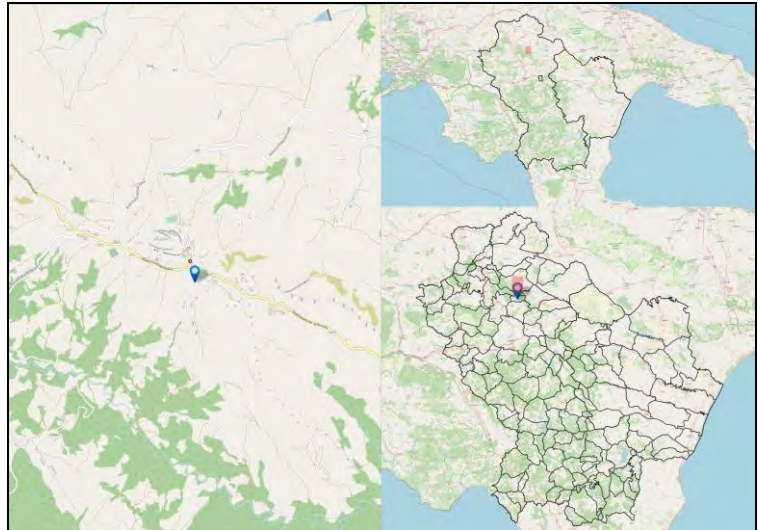
Codice Fermata	FOR-1a	Nome Fermata	Forenza - Forenza - Villa Comunale
Comune	Forenza	Provincia	Potenza

Coordinata X	15,8603075
Coordinata Y	40,8558947
Bidirezionale	No
Palo Fermata	No
Pensilina	Si



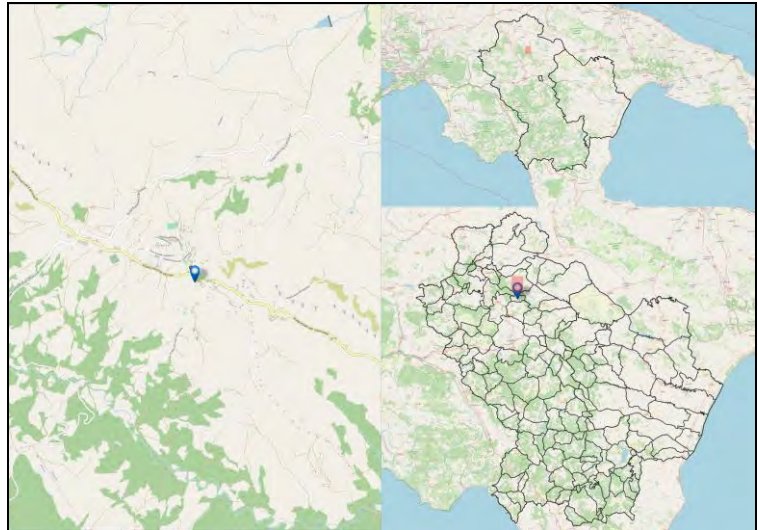
Codice Fermata	FOR-2	Nome Fermata	Forenza - SP10 Venosa
Comune	Forenza	Provincia	Potenza

Coordinata X	15,8601706
Coordinata Y	40,8558693
Bidirezionale	No
Palo Fermata	No
Pensilina	Si



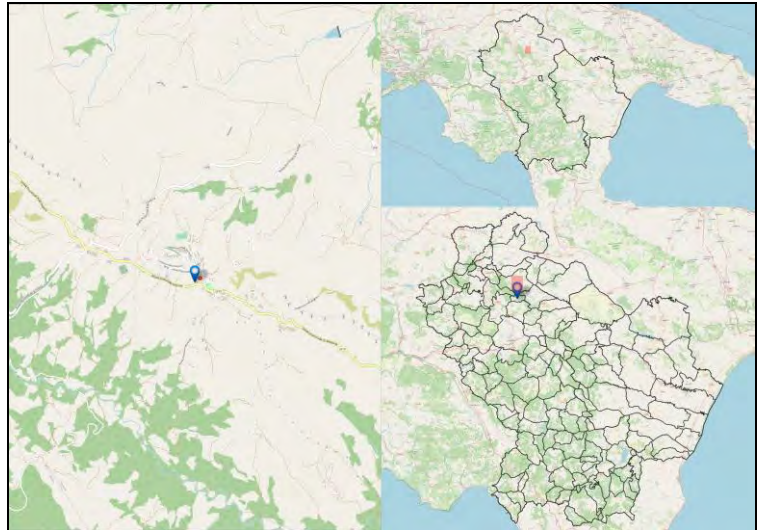
Codice Fermata	FOR-2a	Nome Fermata	Forenza - Forenza
Comune	Forenza	Provincia	Potenza

Coordinata X	15,860126
Coordinata Y	40,8566279
Bidirezionale	Si
Palo Fermata	No
Pensilina	Si




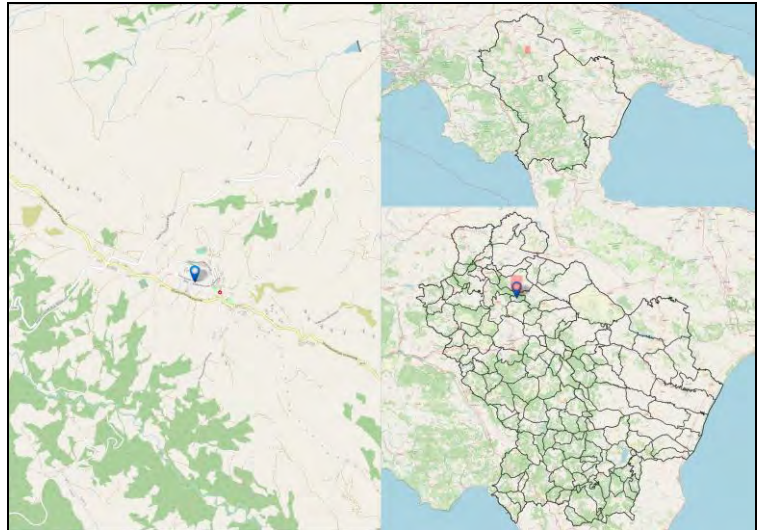
Codice Fermata	FOR-3a	Nome Fermata	Forenza - Forenza -2
Comune	Forenza	Provincia	Potenza

Coordinata X	15,858828
Coordinata Y	40,8579694
Bidirezionale	Si
Palo Fermata	Si
Pensilina	Si



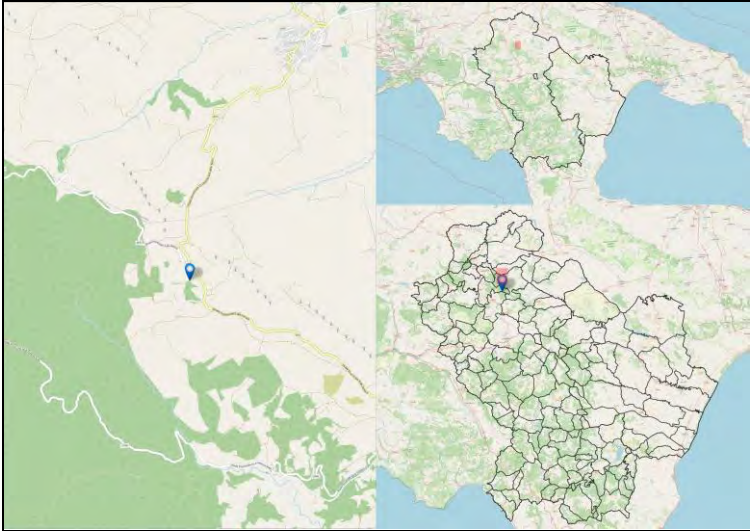
Codice Fermata	FOR-4a	Nome Fermata	Forenza - Forenza -3
Comune	Forenza	Provincia	Potenza

Coordinata X	15,8558877
Coordinata Y	40,8598936
Bidirezionale	Si
Palo Fermata	Si
Pensilina	Si



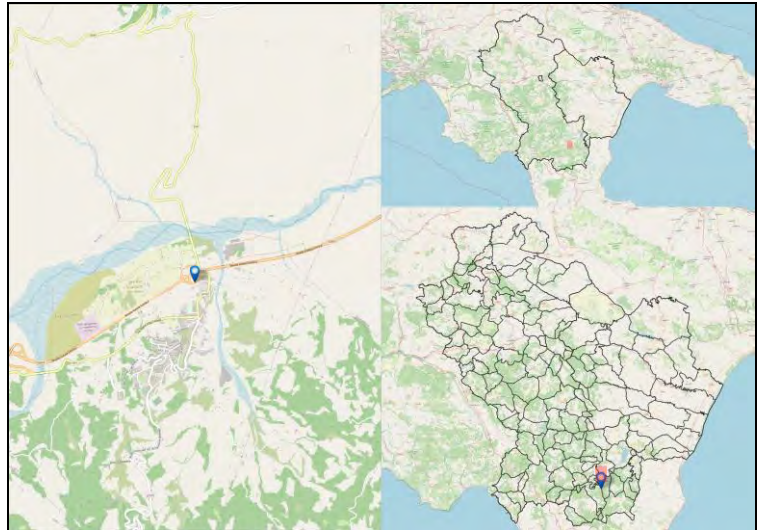
Codice Fermata	FOR-5a	Nome Fermata	Forenza - Maschito Bivio
Comune	Forenza	Provincia	Potenza

Coordinata X	15,8097896
Coordinata Y	40,8831785
Bidirezionale	Sì
Palo Fermata	No
Pensilina	No



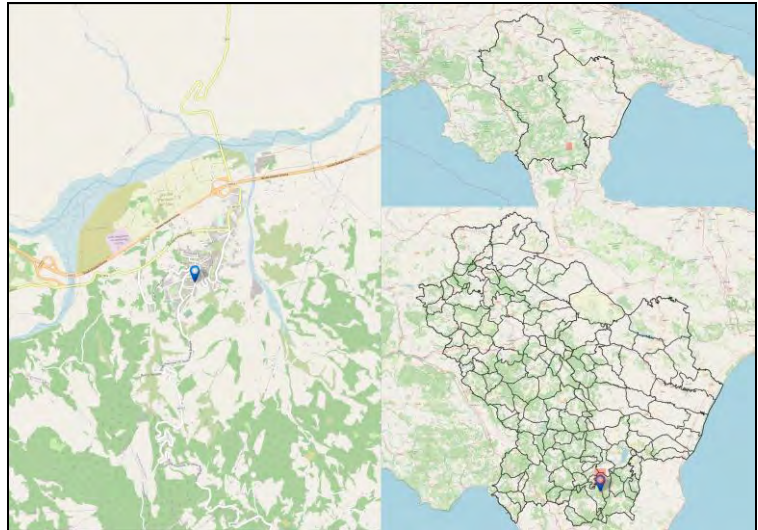
Codice Fermata	FRS-1	Nome Fermata	Francavilla in sinni - Area Interscambio svincolo Francavilla
Comune	Francavilla in sinni	Provincia	Potenza

Coordinata X	16,208497
Coordinata Y	40,09046
Bidirezionale	Si
Palo Fermata	Si
Pensilina	Si



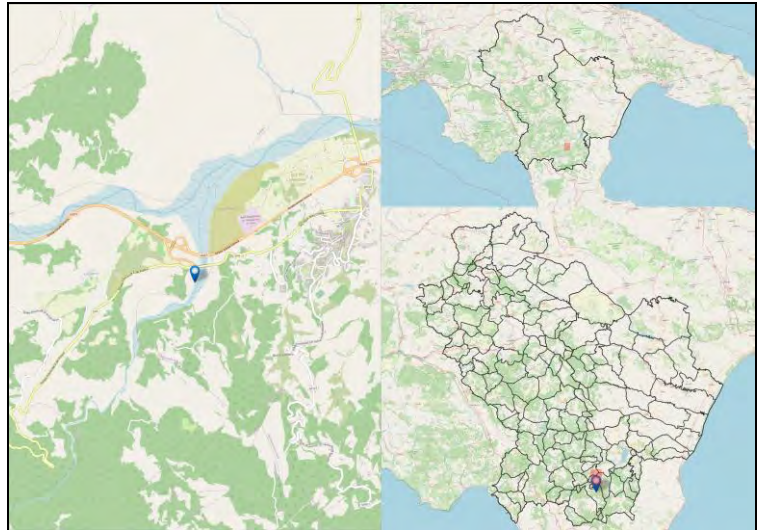
Codice Fermata	FRS-2	Nome Fermata	Francavilla in sinni - 1 Via Gasperi/Piazza Amendola
Comune	Francavilla in sinni	Provincia	Potenza

Coordinata X	16,2025809
Coordinata Y	40,080284
Bidirezionale	Si
Palo Fermata	No
Pensilina	Si



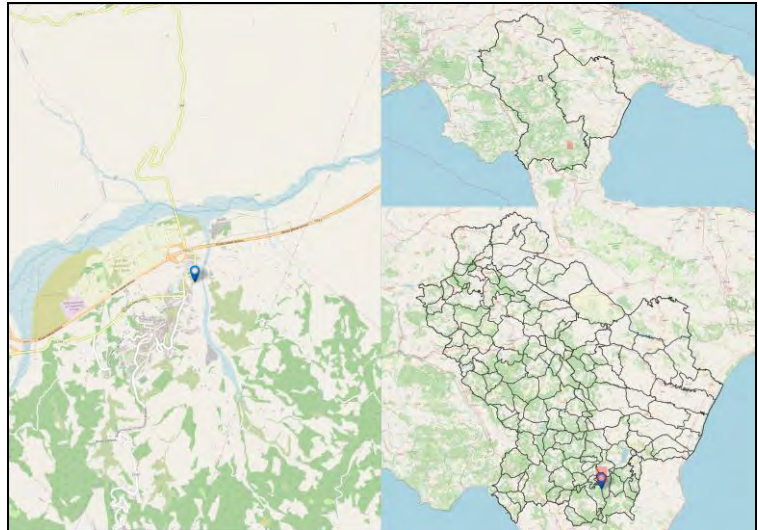
Codice Fermata	FRS-3	Nome Fermata	Francavilla in sinni - Bivio Francavilla in Sinni Valle Frida
Comune	Francavilla in sinni	Provincia	Potenza

Coordinata X	16,1818303
Coordinata Y	40,0791909
Bidirezionale	Si
Palo Fermata	Si
Pensilina	No



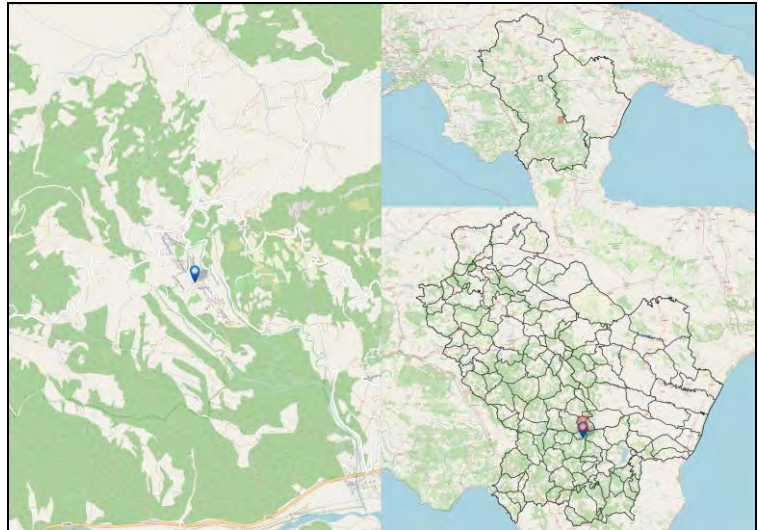
Codice Fermata	FRS-4	Nome Fermata	Francavilla in sinni - Area Interscambio svincolo Francavilla(?)
Comune	Francavilla in sinni	Provincia	Potenza

Coordinata X	16,210408
Coordinata Y	40,0878006
Bidirezionale	Si
Palo Fermata	No
Pensilina	Si



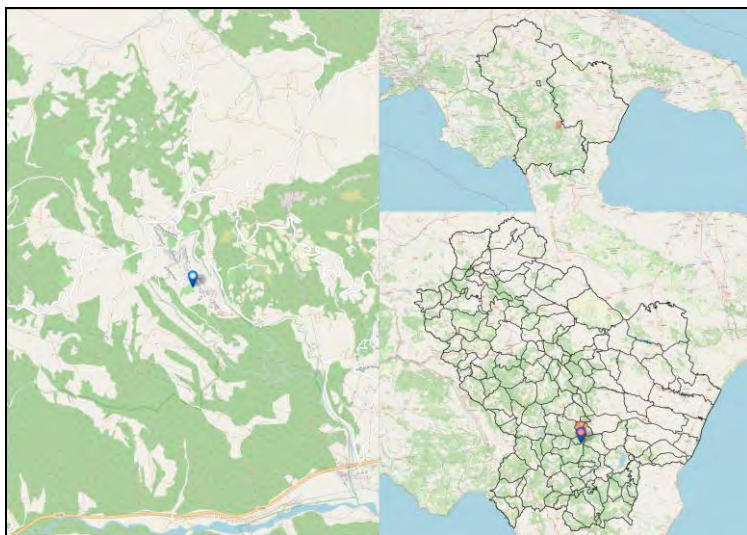
Codice Fermata	GAL-6	Nome Fermata	Gallicchio - 206 Via S. Rocco
Comune	Gallicchio	Provincia	Potenza

Coordinata X	16,1363257
Coordinata Y	40,2931283
Bidirezionale	Si
Palo Fermata	Si
Pensilina	Si




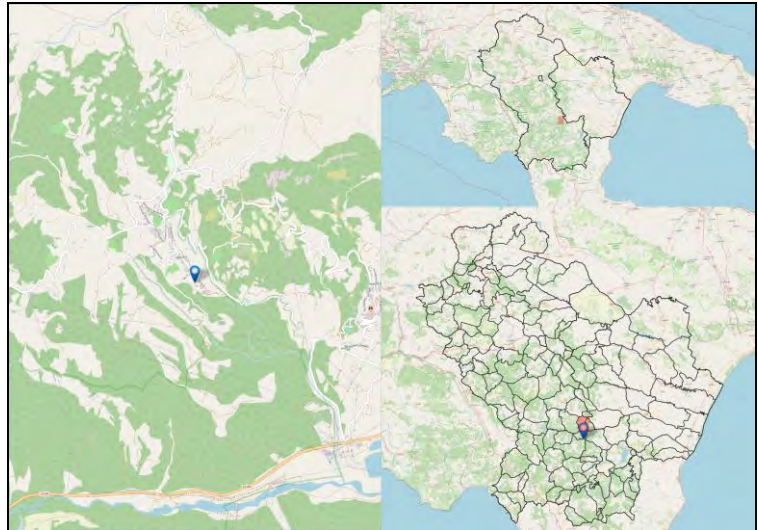
Codice Fermata	GAL-7	Nome Fermata	Gallicchio - 130 Via S. Rocco
Comune	Gallicchio	Provincia	Potenza

Coordinata X	16,1370343
Coordinata Y	40,2913683
Bidirezionale	Si
Palo Fermata	Si
Pensilina	Si



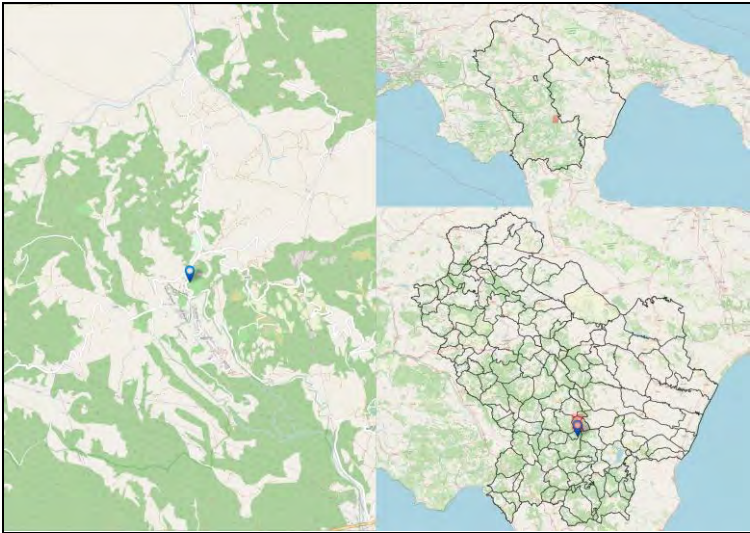
Codice Fermata	GAL-8	Nome Fermata	Gallicchio - 1 Via S. Rocco
Comune	Gallicchio	Provincia	Potenza

Coordinata X	16,1394172
Coordinata Y	40,2892443
Bidirezionale	Sì
Palo Fermata	No
Pensilina	Sì



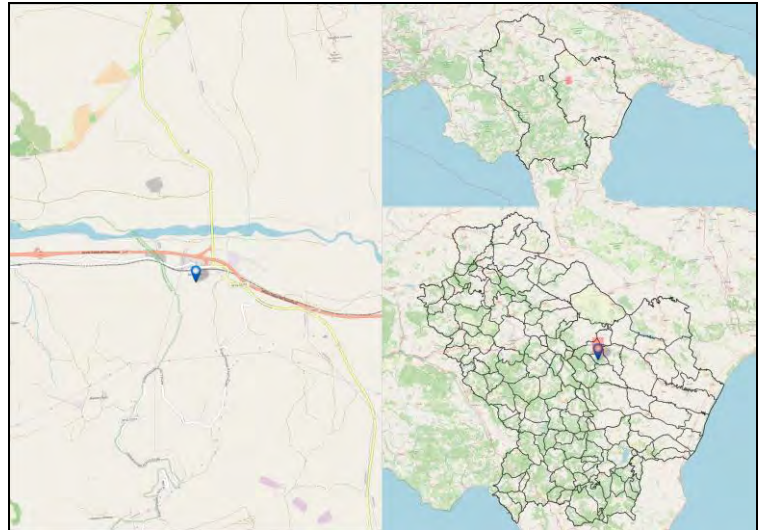
Codice Fermata	GAL-9	Nome Fermata	Gallicchio - SS92 -1
Comune	Gallicchio	Provincia	Potenza

Coordinata X	16,1357523
Coordinata Y	40,299163
Bidirezionale	Si
Palo Fermata	Si
Pensilina	Si



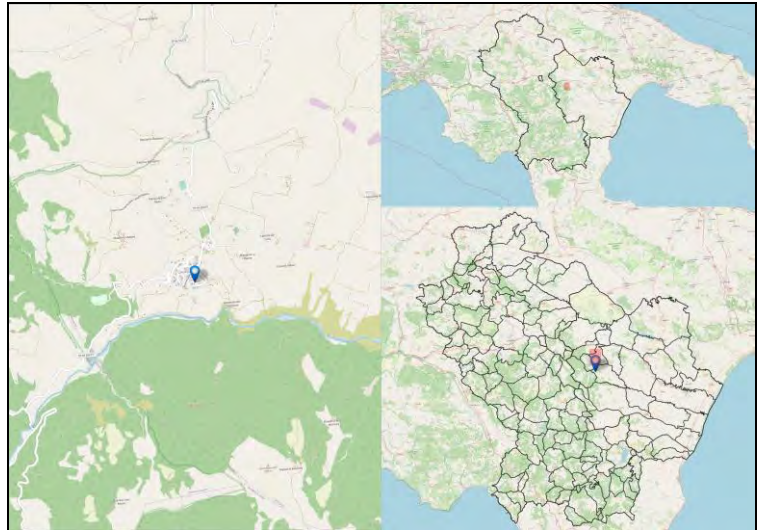
Codice Fermata	GAR-1	Nome Fermata	Garaguso - Garaguso Scalo
Comune	Garaguso	Provincia	Matera

Coordinata X	16,2413578
Coordinata Y	40,5936412
Bidirezionale	Si
Palo Fermata	Si
Pensilina	Si



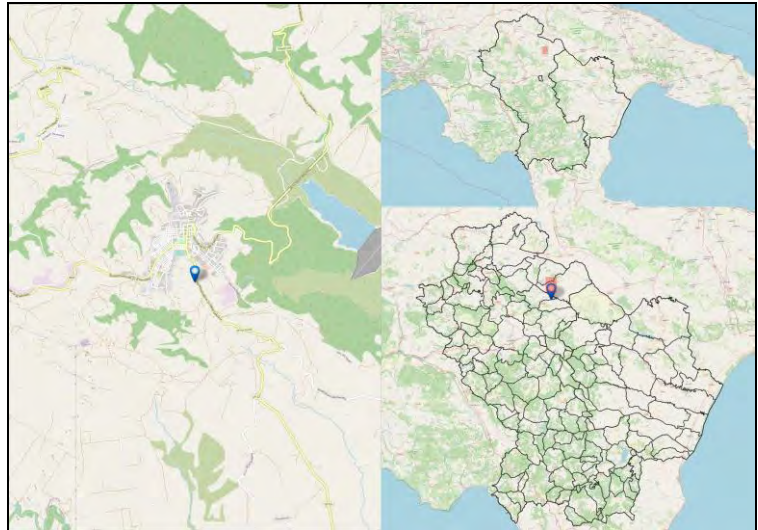
Codice Fermata	GAR-8	Nome Fermata	Garaguso - Garaguso- SS 277 (incrocio Municipio)
Comune	Garaguso	Provincia	Matera

Coordinata X	16,22855
Coordinata Y	40,5487734
Bidirezionale	Si
Palo Fermata	No
Pensilina	Si



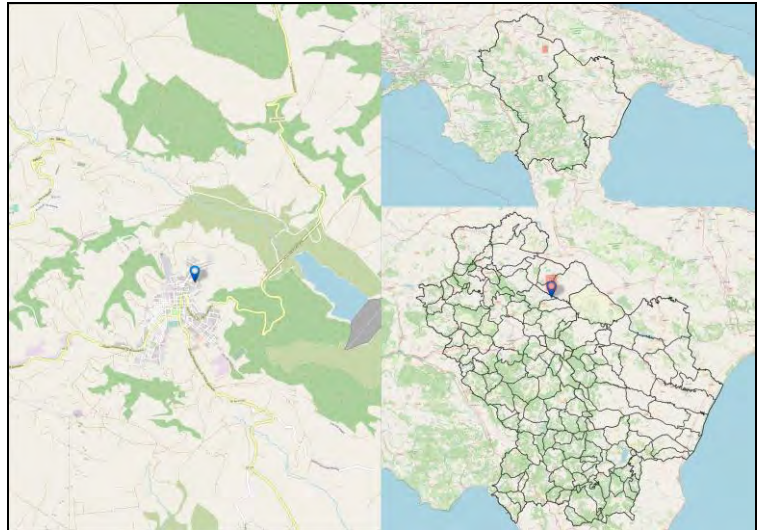
Codice Fermata	GEL-1	Nome Fermata	Genzano di lucania - Genzano di Lucania - Liceo Scientifico
Comune	Genzano di lucania	Provincia	Potenza

Coordinata X	16,0327663
Coordinata Y	40,8432938
Bidirezionale	Si
Palo Fermata	No
Pensilina	Si



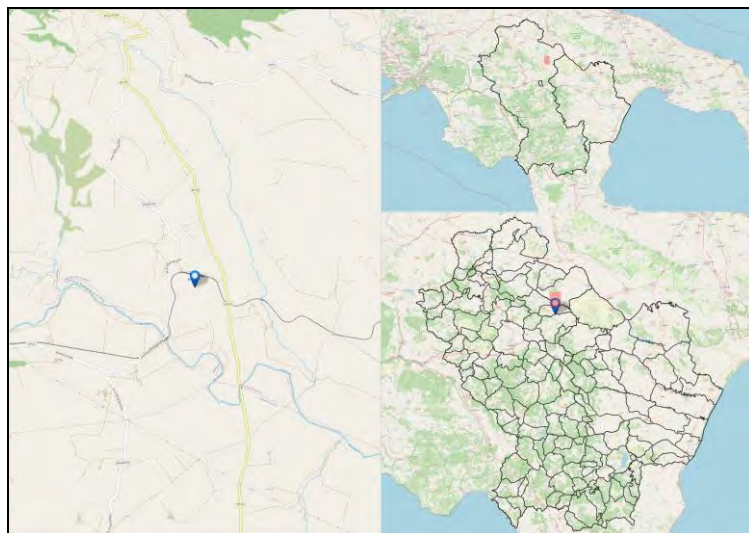
Codice Fermata	GEL-2	Nome Fermata	Genzano di lucania - Genzano di L. - p.zza Duca D'Aosta
Comune	Genzano di lucania	Provincia	Potenza

Coordinata X	16,0347192
Coordinata Y	40,8517282
Bidirezionale	Si
Palo Fermata	Si
Pensilina	No



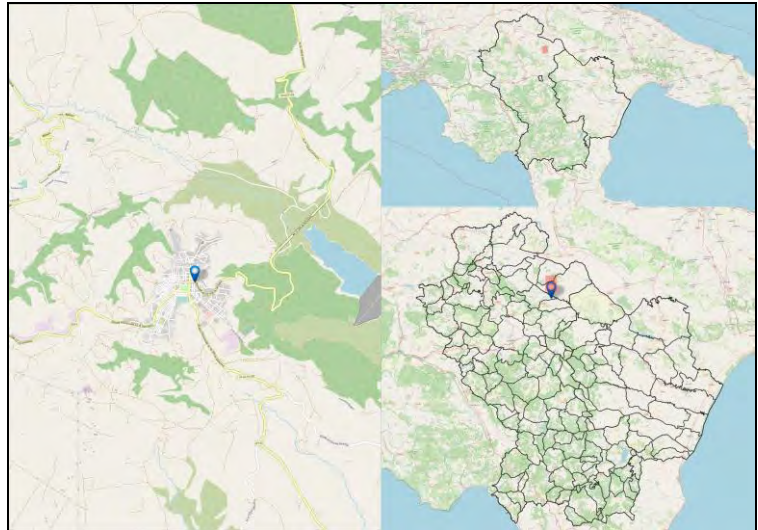
Codice Fermata	GEL-3	Nome Fermata	Genzano di Lucania - Scalo
Comune	Genzano di Lucania	Provincia	Potenza

Coordinata X	16,0495954
Coordinata Y	40,8037684
Bidirezionale	Sì
Palo Fermata	No
Pensilina	No



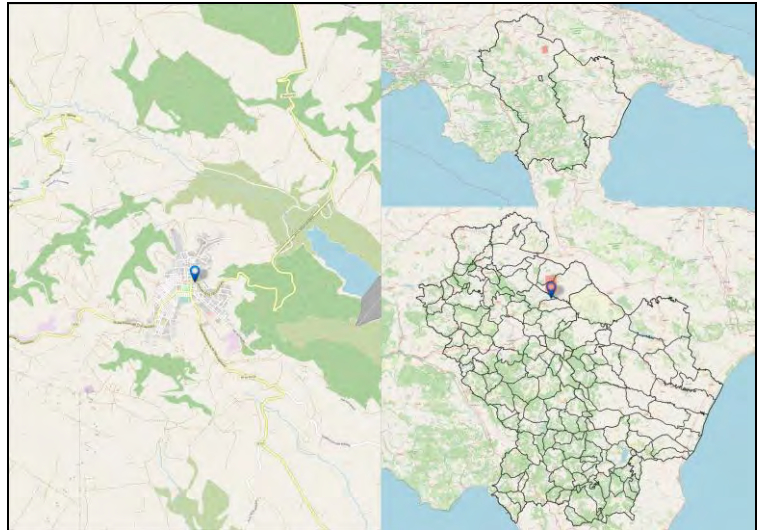
Codice Fermata	GEL-4	Nome Fermata	Genzano di lucania - Genzano di Lucania (Piazza Roma)
Comune	Genzano di lucania	Provincia	Potenza

Coordinata X	16,0329695
Coordinata Y	40,8489018
Bidirezionale	No
Palo Fermata	Si
Pensilina	No



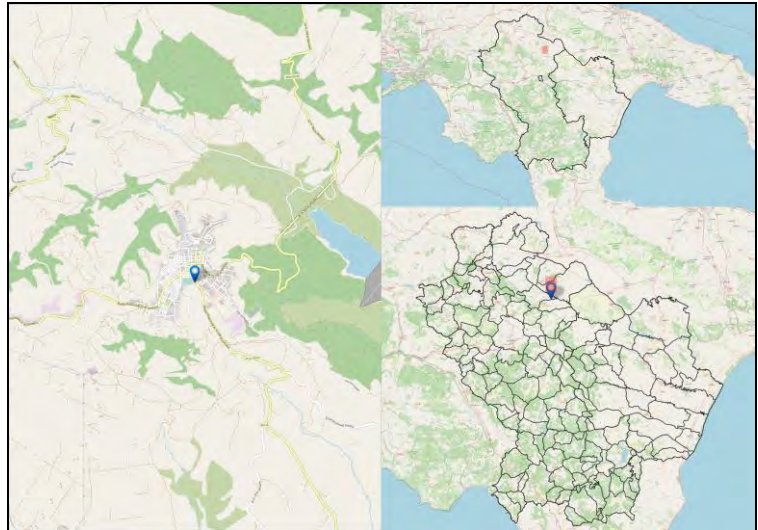
Codice Fermata	GEL-4a	Nome Fermata	Genzano di Lucania - Genzano di Lucania (Piazza Roma) 2
Comune	Genzano di Lucania	Provincia	Potenza

Coordinata X	16,0327053
Coordinata Y	40,8489586
Bidirezionale	No
Palo Fermata	No
Pensilina	No



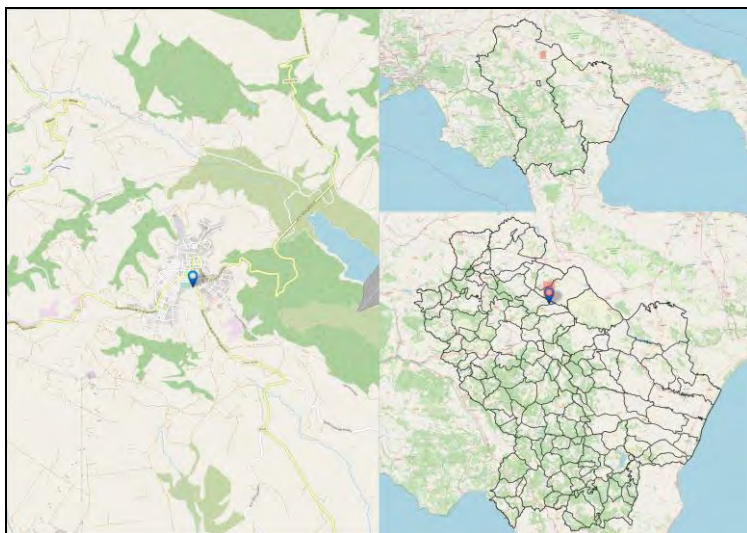
Codice Fermata	GEL-5	Nome Fermata	Genzano di Lucania - Genzano di Lucania (Villa Comunale)
Comune	Genzano di Lucania	Provincia	Potenza

Coordinata X	16,0318549
Coordinata Y	40,8467495
Bidirezionale	No
Palo Fermata	Si
Pensilina	Si



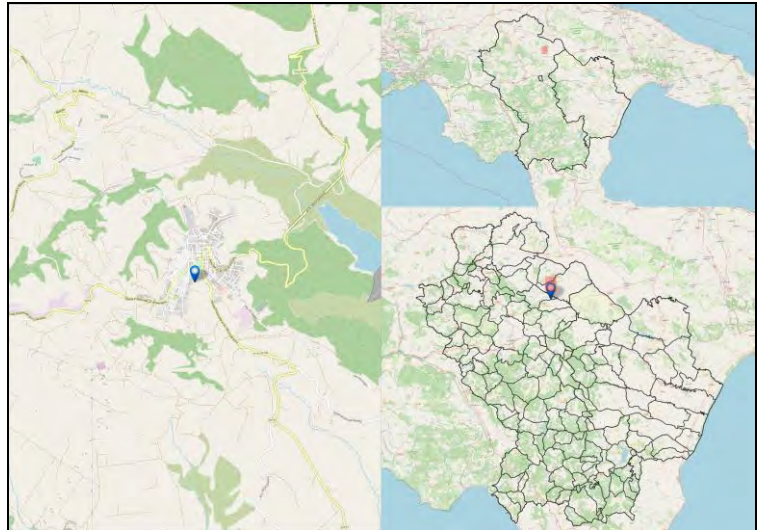
Codice Fermata	GEL-5a	Nome Fermata	Genzano di Lucania - Genzano di Lucania (Villa Comunale) 2
Comune	Genzano di Lucania	Provincia	Potenza

Coordinata X	16,0318362
Coordinata Y	40,8466578
Bidirezionale	No
Palo Fermata	Si
Pensilina	Si



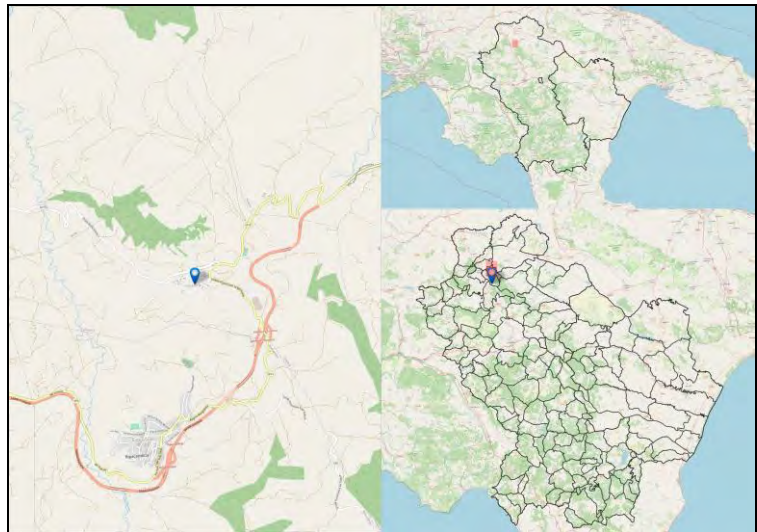
Codice Fermata	GEL-7	Nome Fermata	Genzano di lucania - 23 Strada Provinciale 22 di Genzano
Comune	Genzano di lucania	Provincia	Potenza

Coordinata X	16,030523
Coordinata Y	40,8462213
Bidirezionale	Si
Palo Fermata	Si
Pensilina	Si



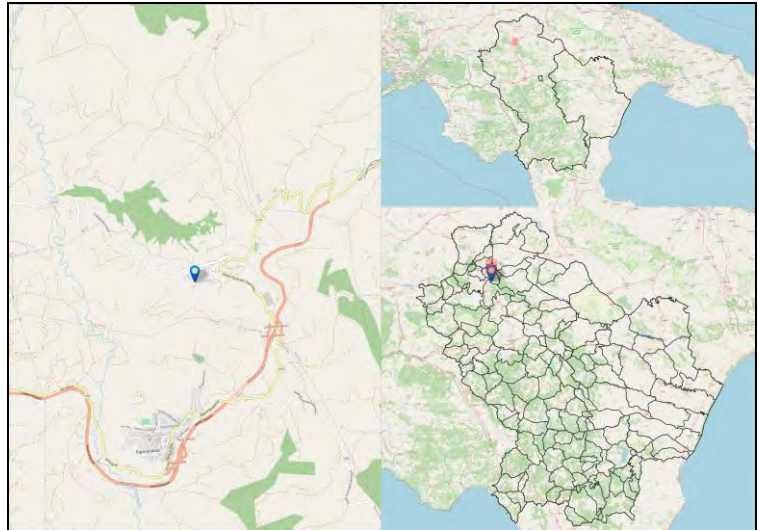
Codice Fermata	GIN-1a	Nome Fermata	Ginestra - Ginestra – Via Monticchio
Comune	Ginestra	Provincia	Potenza

Coordinata X	15,735018
Coordinata Y	40,9317234
Bidirezionale	Si
Palo Fermata	No
Pensilina	Si



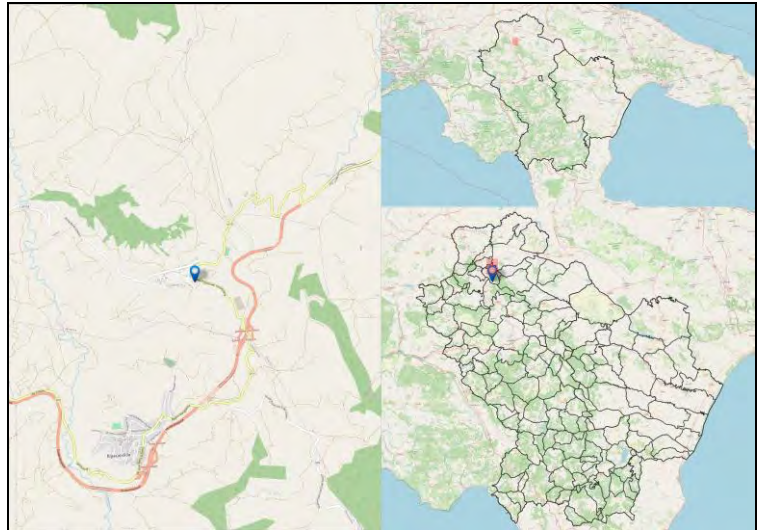
Codice Fermata	GIN-2a	Nome Fermata	Ginestra - Ginestra – Via Monticchio 2
Comune	Ginestra	Provincia	Potenza

Coordinata X	15,733282
Coordinata Y	40,9314795
Bidirezionale	Si
Palo Fermata	No
Pensilina	Si




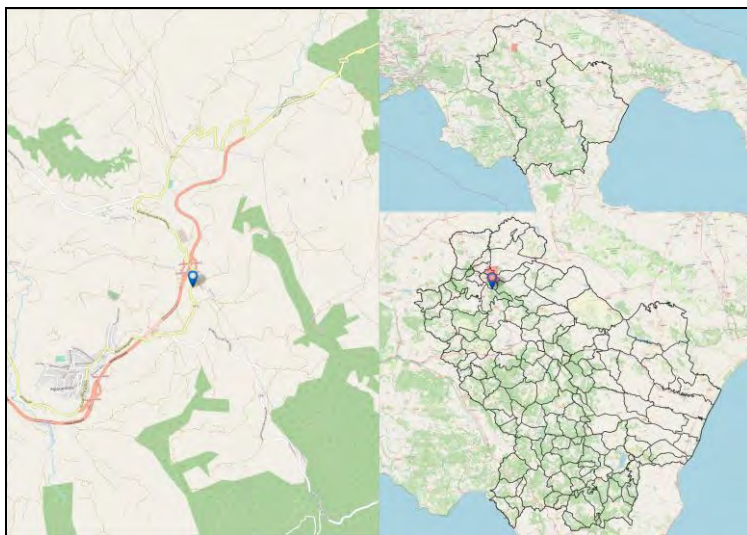
Codice Fermata	GIN-3a	Nome Fermata	Ginestra - Ginestra – Via Lucania
Comune	Ginestra	Provincia	Potenza

Coordinata X	15,7379064
Coordinata Y	40,9317288
Bidirezionale	Si
Palo Fermata	No
Pensilina	Si



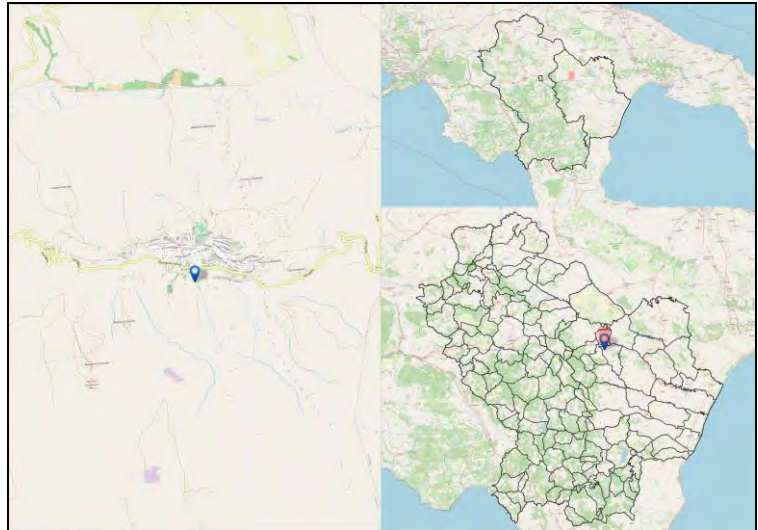
Codice Fermata	GIN-4a	Nome Fermata	Ginestra - Ginestra Bivio
Comune	Ginestra	Provincia	Potenza

Coordinata X	15,7455844
Coordinata Y	40,9225549
Bidirezionale	Sì
Palo Fermata	No
Pensilina	No



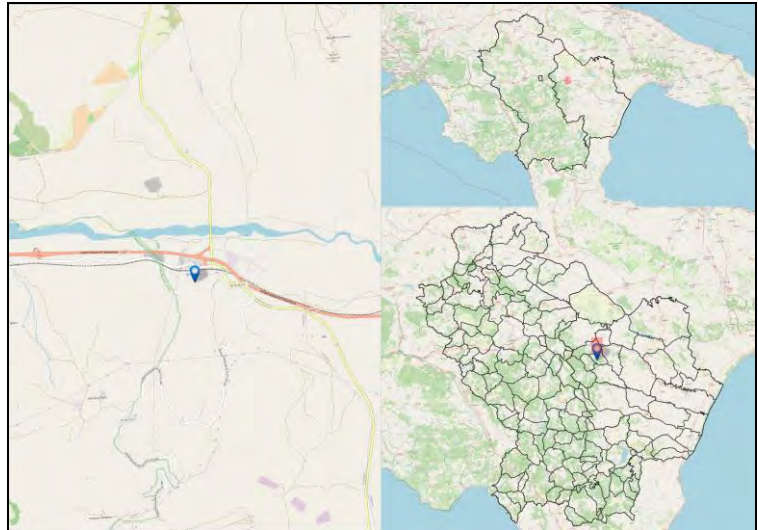
Codice Fermata	GRA-1a	Nome Fermata	Grassano - Via Appulo Lucano
Comune	Grassano	Provincia	Matera

Coordinata X	16,2834894
Coordinata Y	40,6303228
Bidirezionale	Sì
Palo Fermata	Sì
Pensilina	No



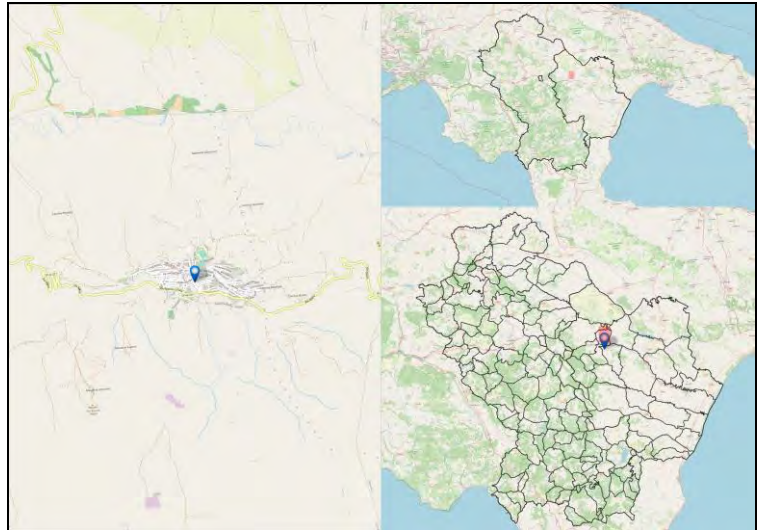
Codice Fermata	GRA-4	Nome Fermata	Grassano - Grassano Scalo, Bivio
Comune	Grassano	Provincia	Matera

Coordinata X	16,2414225
Coordinata Y	40,593638
Bidirezionale	Si
Palo Fermata	Si
Pensilina	Si



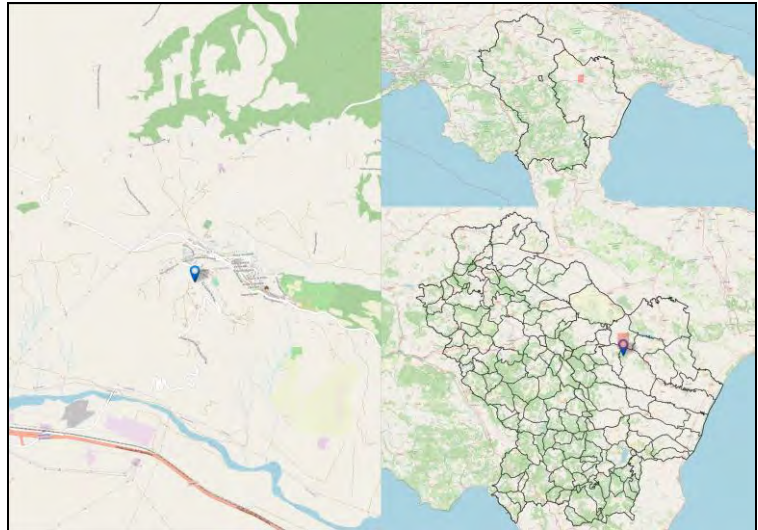
Codice Fermata	GRA-5	Nome Fermata	Grassano - Grassano P.zza A. Il Vento
Comune	Grassano	Provincia	Matera

Coordinata X	16,2836353
Coordinata Y	40,6334297
Bidirezionale	Sì
Palo Fermata	Sì
Pensilina	No



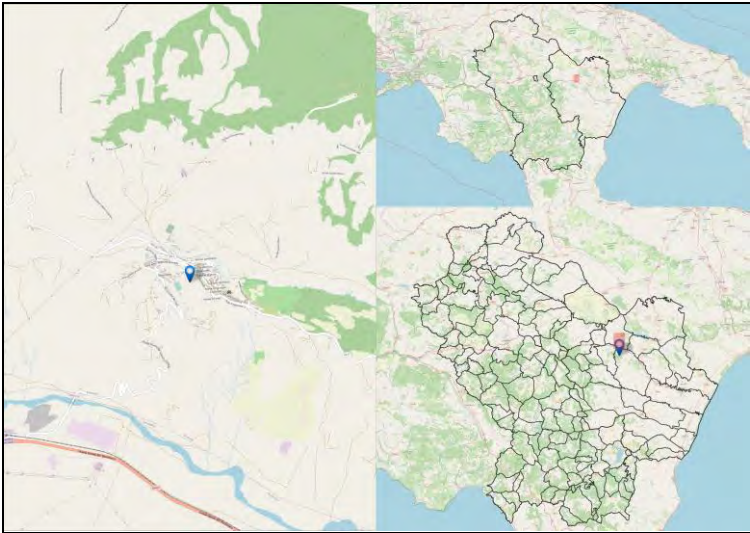
Codice Fermata	GRO-1	Nome Fermata	Grottole - via Nitti
Comune	Grottole	Provincia	Matera

Coordinata X	16,3773858
Coordinata Y	40,6014809
Bidirezionale	Si
Palo Fermata	No
Pensilina	Si



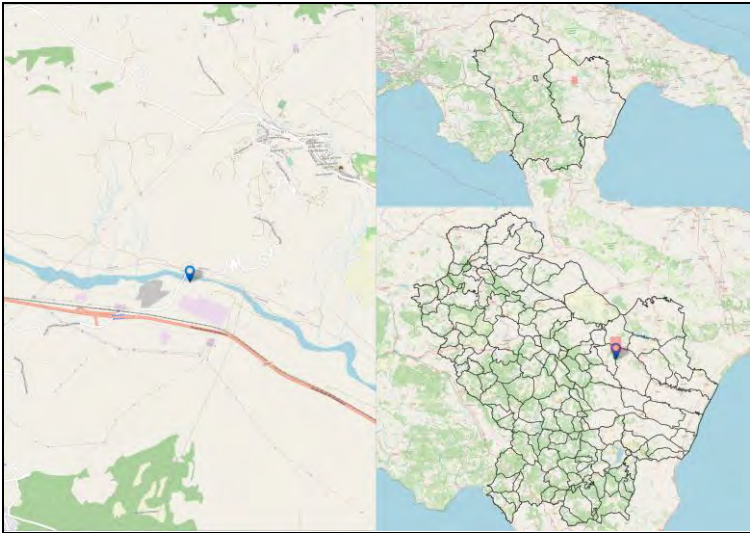
Codice Fermata	GRO-2	Nome Fermata	Grottole - Taverna
Comune	Grottole	Provincia	Matera

Coordinata X	16,3825275
Coordinata Y	40,6016867
Bidirezionale	No
Palo Fermata	Si
Pensilina	Si



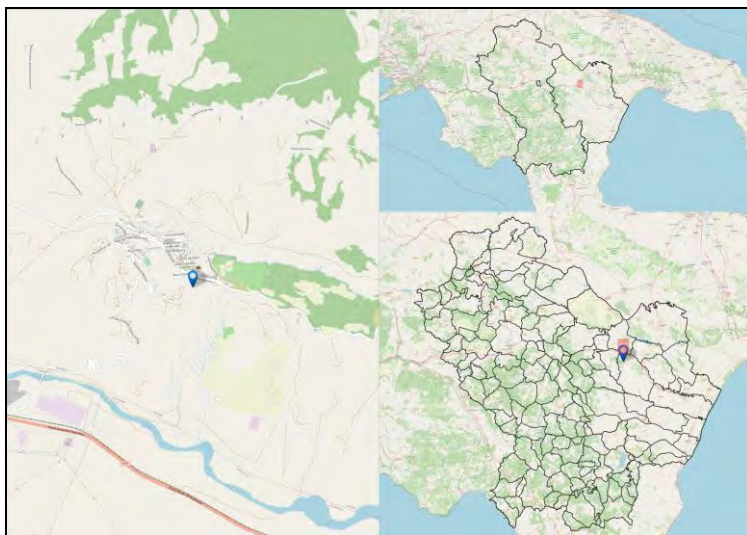
Codice Fermata	GRO-3a	Nome Fermata	Grottole - Ponte Bailey
Comune	Grottole	Provincia	Matera

Coordinata X	16,3633655
Coordinata Y	40,58793
Bidirezionale	Si
Palo Fermata	No
Pensilina	No



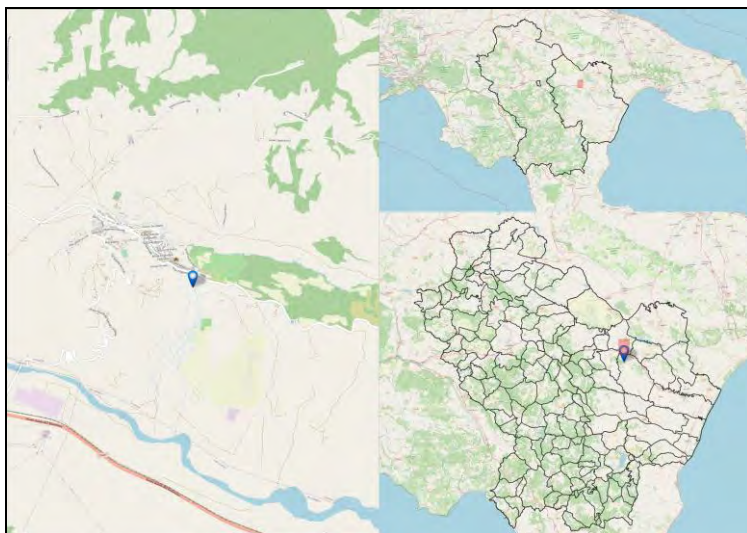
Codice Fermata	GRO-4	Nome Fermata	Grottole - Via Nazionale
Comune	Grottole	Provincia	Matera

Coordinata X	16,3874148
Coordinata Y	40,59783
Bidirezionale	Si
Palo Fermata	No
Pensilina	Si



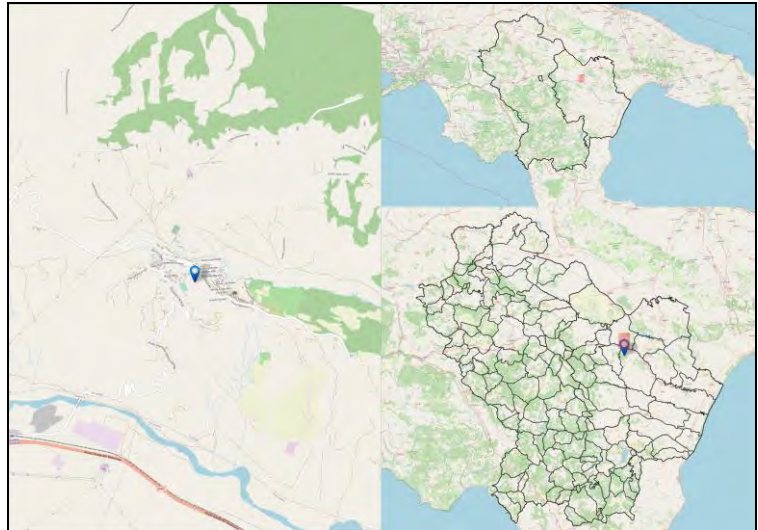
Codice Fermata	GRO-5	Nome Fermata	Grottole - via Nazionale Sud
Comune	Grottole	Provincia	Matera

Coordinata X	16,3908047
Coordinata Y	40,5966078
Bidirezionale	Si
Palo Fermata	No
Pensilina	Si



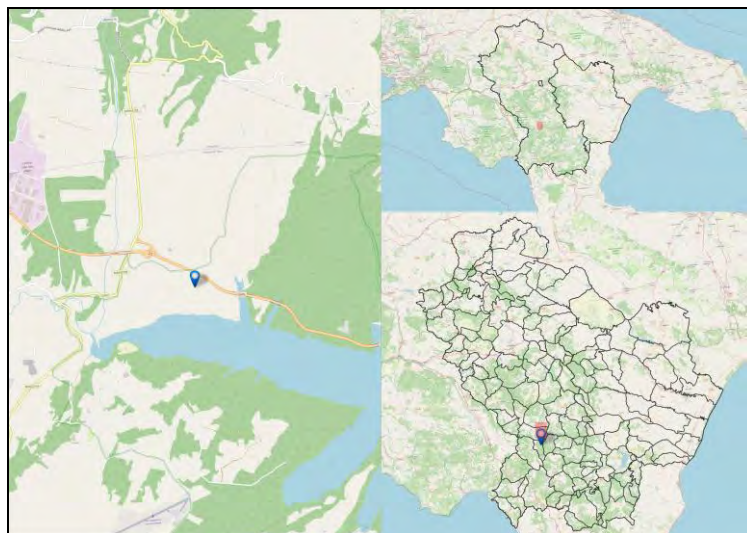
Codice Fermata	GRO-6	Nome Fermata	Grottole - Via Nazionale (Taverna)
Comune	Grottole	Provincia	Matera

Coordinata X	16,3824232
Coordinata Y	40,6017833
Bidirezionale	No
Palo Fermata	No
Pensilina	No



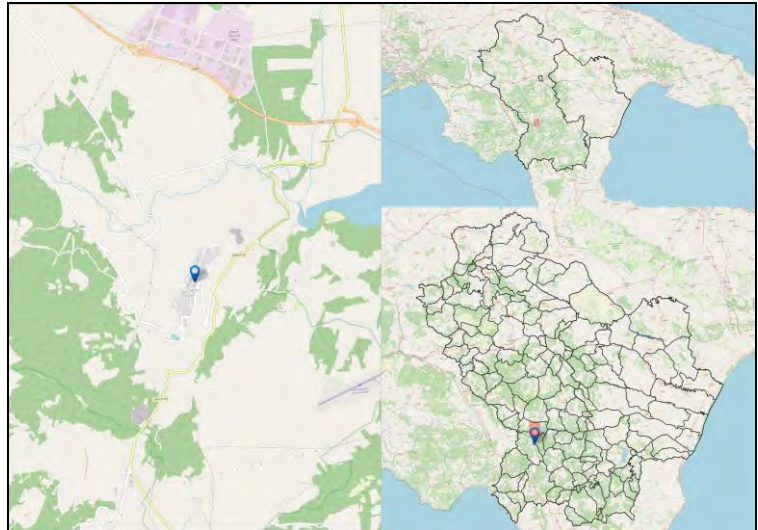
Codice Fermata	GRU-1	Nome Fermata	Grumento Nova - La grande Quercia
Comune	Grumento Nova	Provincia	Potenza

Coordinata X	15,9236596
Coordinata Y	40,2989625
Bidirezionale	No
Palo Fermata	No
Pensilina	No



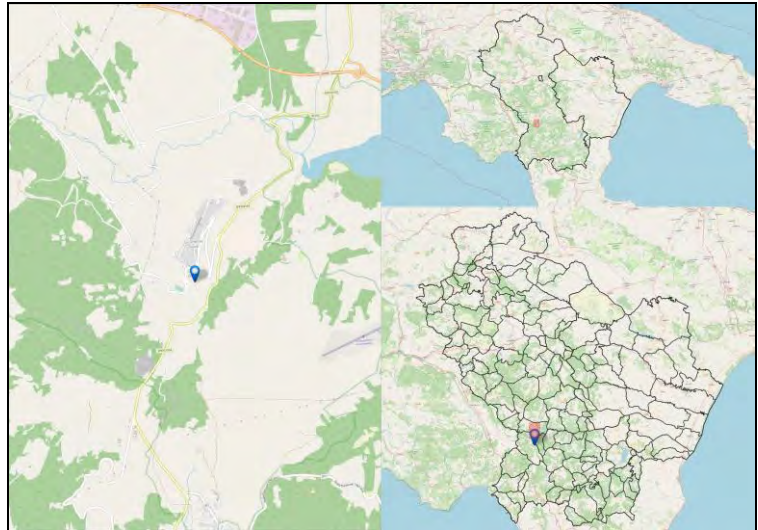
Codice Fermata	GRU-10	Nome Fermata	Grumento Nova - Piazzale Giorgio Almirante
Comune	Grumento Nova	Provincia	Potenza

Coordinata X	15,8898539
Coordinata Y	40,2857812
Bidirezionale	Si
Palo Fermata	Si
Pensilina	No



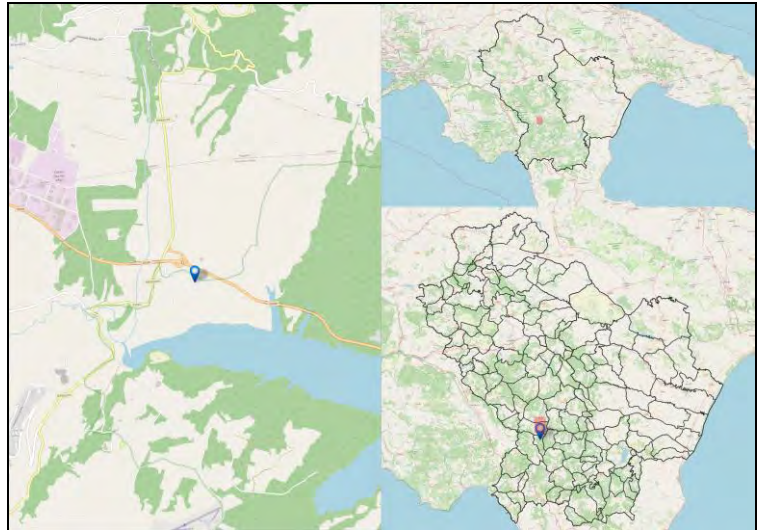
Codice Fermata	GRU-1a	Nome Fermata	Grumento Nova - Grumento Nova
Comune	Grumento Nova	Provincia	Potenza

Coordinata X	15,8886634
Coordinata Y	40,2799792
Bidirezionale	Si
Palo Fermata	Si
Pensilina	Si




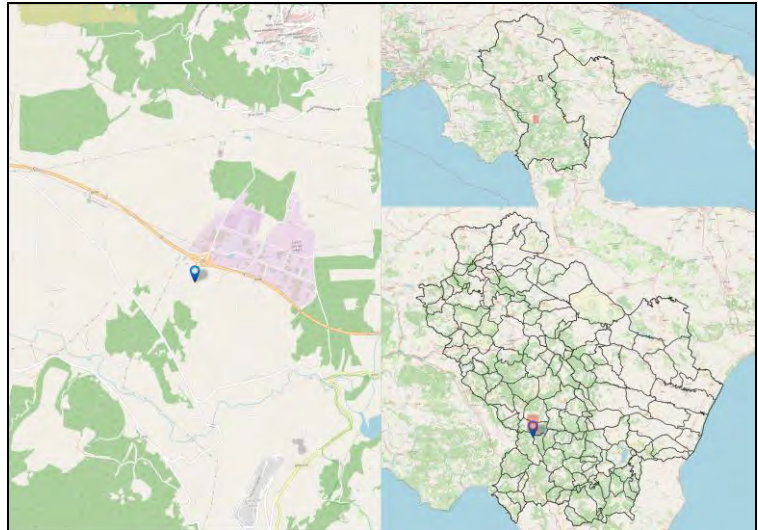
Codice Fermata	GRU-2	Nome Fermata	Grumento Nova - Bv. SS598
Comune	Grumento Nova	Provincia	Potenza

Coordinata X	15,91885
Coordinata Y	40,3009525
Bidirezionale	No
Palo Fermata	No
Pensilina	No



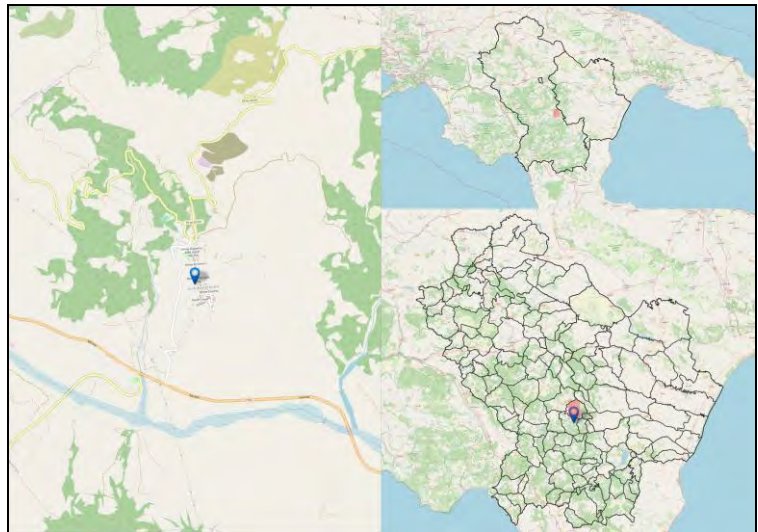
Codice Fermata	GRU-3	Nome Fermata	Grumento Nova - Grumenta Nova bivio
Comune	Grumento Nova	Provincia	Potenza

Coordinata X	15,8826555
Coordinata Y	40,3115775
Bidirezionale	Sì
Palo Fermata	No
Pensilina	No



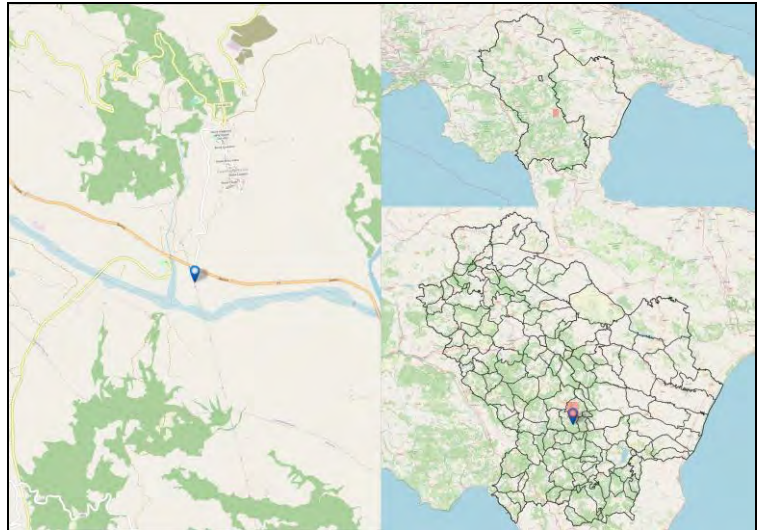
Codice Fermata	GUP-2	Nome Fermata	Guardia Perticara - Guardia Perticara
Comune	Guardia Perticara	Provincia	Potenza

Coordinata X	16,0977866
Coordinata Y	40,3627201
Bidirezionale	Si
Palo Fermata	Si
Pensilina	Si



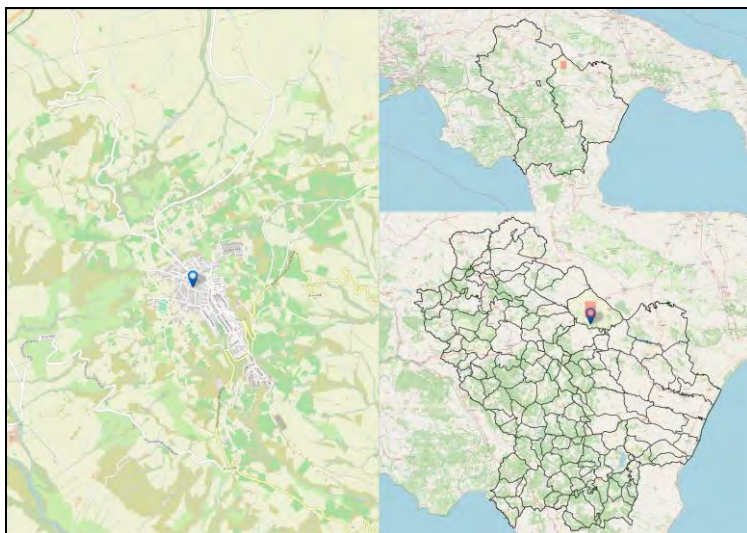
Codice Fermata	GUP-3	Nome Fermata	Guardia Perticara - Innesto Saurina
Comune	Guardia Perticara	Provincia	Potenza

Coordinata X	16,0917776
Coordinata Y	40,3492306
Bidirezionale	Sì
Palo Fermata	No
Pensilina	Sì



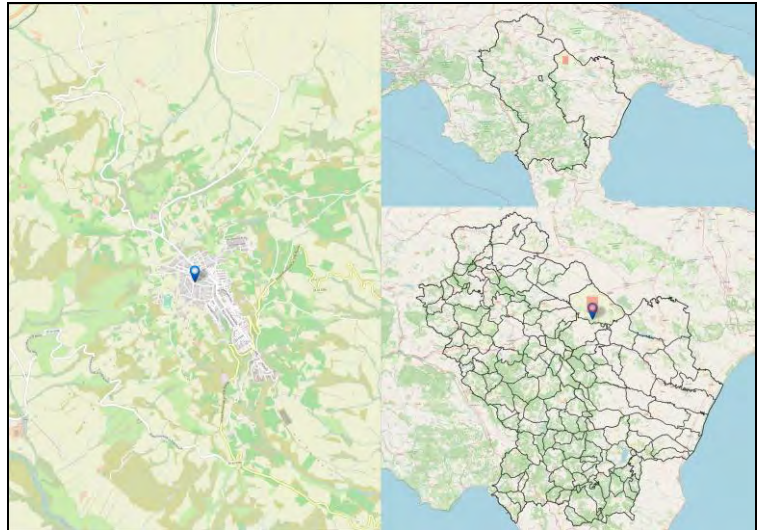
Codice Fermata	IRS-1	Nome Fermata	Irsina - Corso Giuseppe Di Vittorio
Comune	Irsina	Provincia	Matera

Coordinata X	16,2362145
Coordinata Y	40,7537151
Bidirezionale	No
Palo Fermata	Si
Pensilina	Si



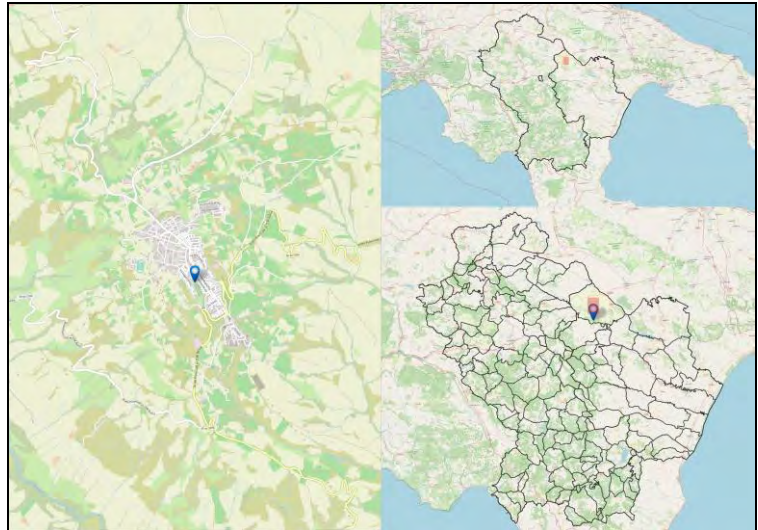
Codice Fermata	IRS-16	Nome Fermata	Irsina - Irsina- ex Consorzio Agrario
Comune	Irsina	Provincia	Matera

Coordinata X	16,2357773
Coordinata Y	40,7537
Bidirezionale	No
Palo Fermata	Si
Pensilina	Si




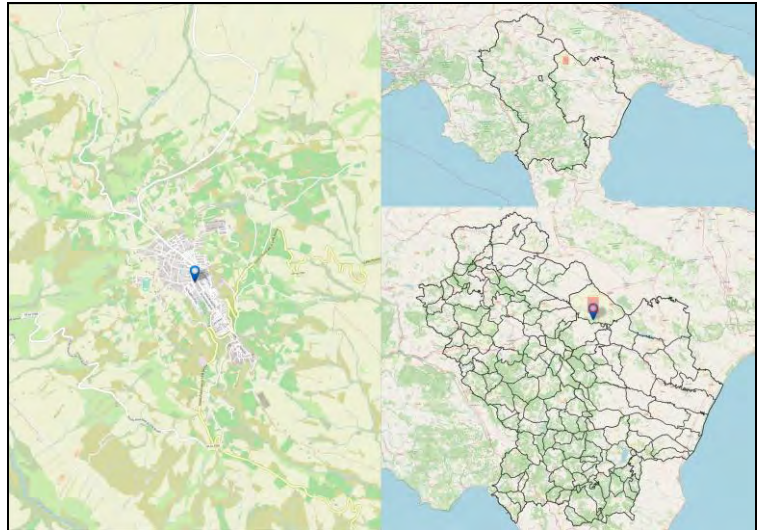
Codice Fermata	IRS-17	Nome Fermata	Irsina - Irsina- Corso C. Musacchio
Comune	Irsina	Provincia	Matera

Coordinata X	16,2395682
Coordinata Y	40,7492604
Bidirezionale	Si
Palo Fermata	Si
Pensilina	Si



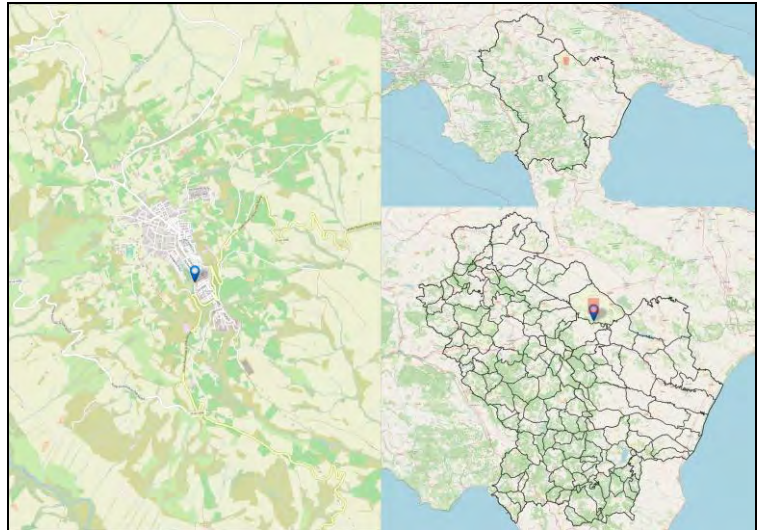
Codice Fermata	IRS-2	Nome Fermata	Irsina - Corso Giuseppe Di Vittorio 8
Comune	Irsina	Provincia	Matera

Coordinata X	16,2389535
Coordinata Y	40,7514701
Bidirezionale	Si
Palo Fermata	Si
Pensilina	Si




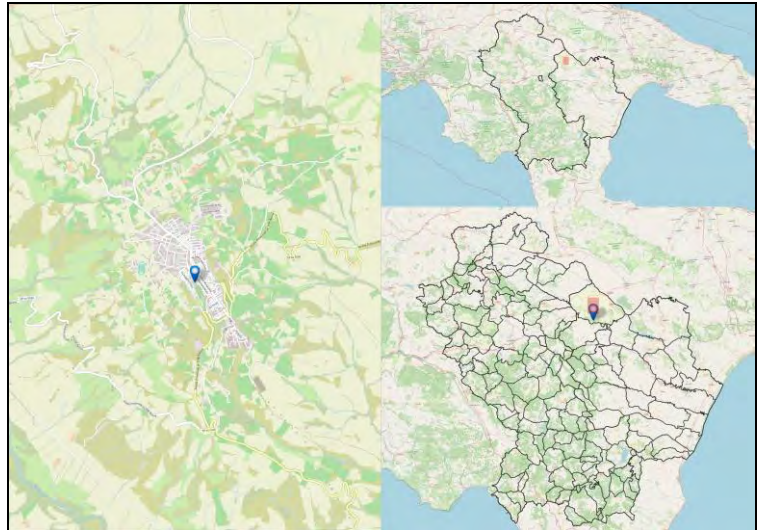
Codice Fermata	IRS-4	Nome Fermata	Irsina - Corso Musacchio
Comune	Irsina	Provincia	Matera

Coordinata X	16,2410483
Coordinata Y	40,7473663
Bidirezionale	Sì
Palo Fermata	No
Pensilina	Sì



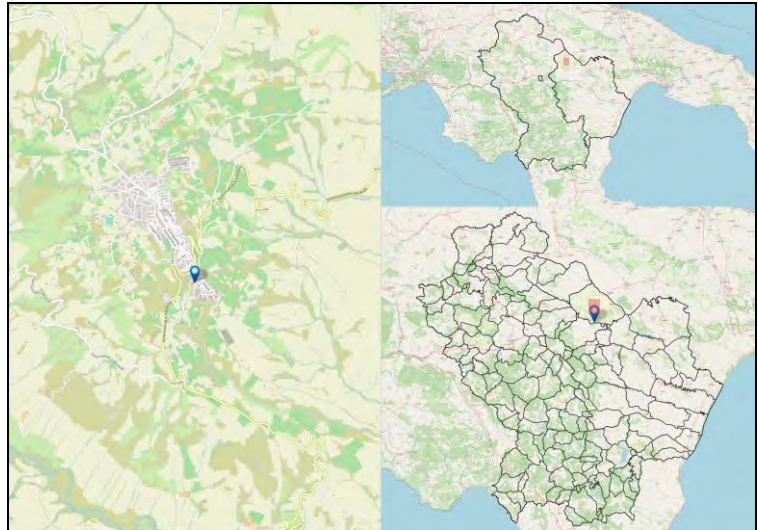
Codice Fermata	IRS-5	Nome Fermata	Irsina - 182 Corso Musacchio 2
Comune	Irsina	Provincia	Matera

Coordinata X	16,2394118
Coordinata Y	40,7495168
Bidirezionale	Si
Palo Fermata	No
Pensilina	Si



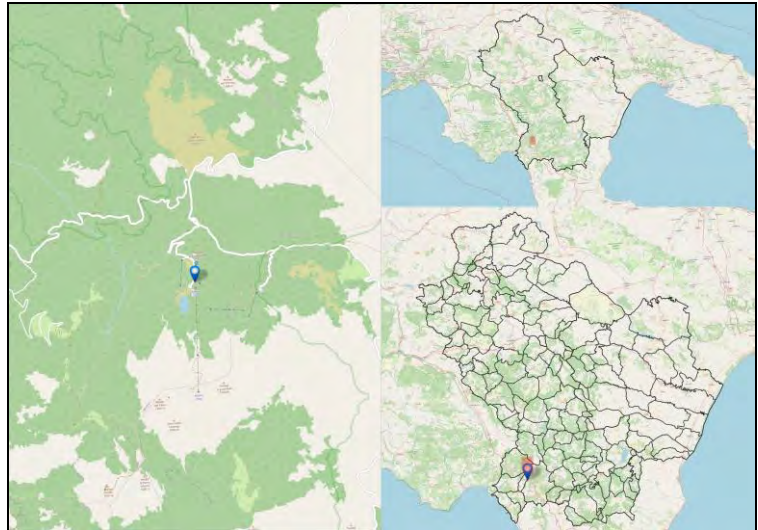
Codice Fermata	IRS-6	Nome Fermata	Irsina - Irsina - Corso Matteotti
Comune	Irsina	Provincia	Matera

Coordinata X	16,243827
Coordinata Y	40,7435419
Bidirezionale	Sì
Palo Fermata	Sì
Pensilina	No



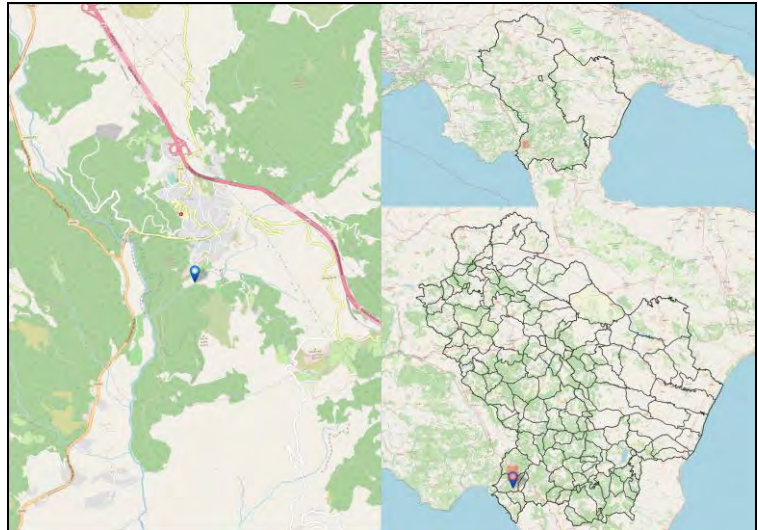
Codice Fermata	LAG-1	Nome Fermata	Lagonegro - Lago Laudemio
Comune	Lagonegro	Provincia	Potenza

Coordinata X	15,8387738
Coordinata Y	40,1475871
Bidirezionale	Sì
Palo Fermata	No
Pensilina	No



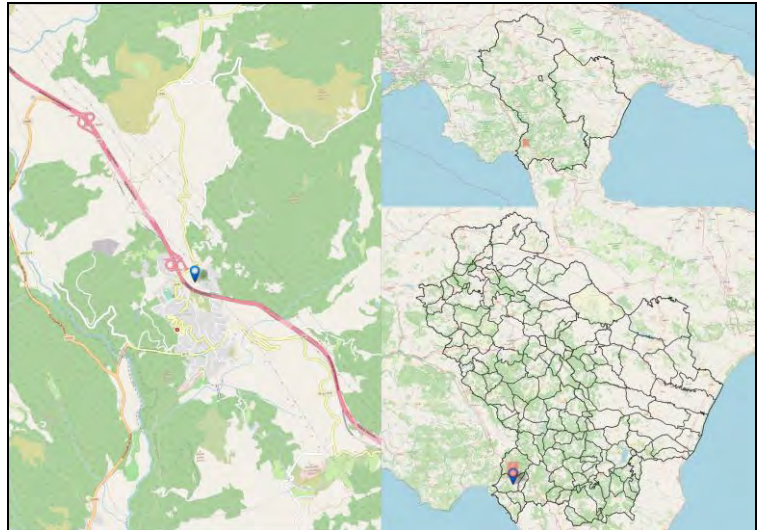
Codice Fermata	LAG-10	Nome Fermata	Lagonegro - Lagonegro - Terminal Bus
Comune	Lagonegro	Provincia	Potenza

Coordinata X	15,7618213
Coordinata Y	40,1199882
Bidirezionale	Sì
Palo Fermata	No
Pensilina	No



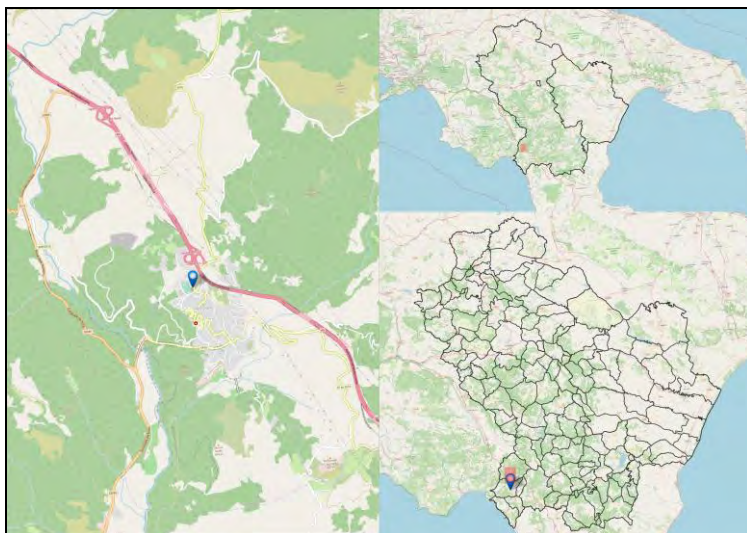
Codice Fermata	LAG-11	Nome Fermata	Lagonegro - Lagonegro Sud- Svincolo A3 (Hotel Midi)
Comune	Lagonegro	Provincia	Potenza

Coordinata X	15,7637785
Coordinata Y	40,1337889
Bidirezionale	Si
Palo Fermata	No
Pensilina	Si



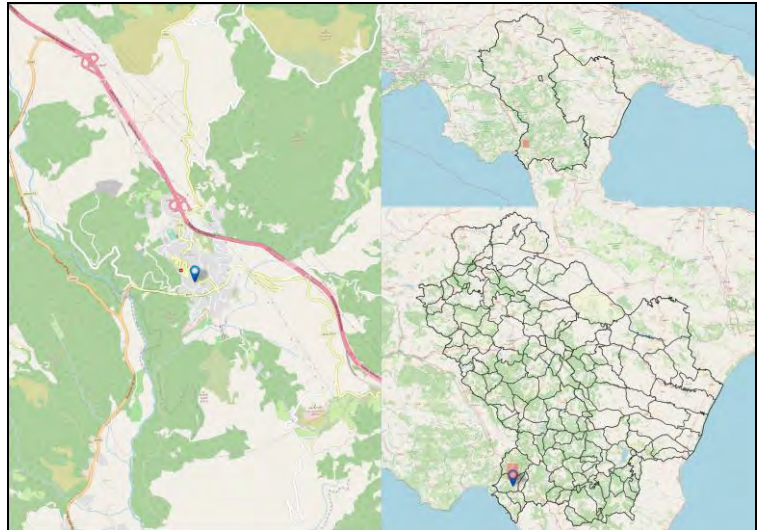
Codice Fermata	LAG-12	Nome Fermata	Lagonegro - Strada Provinciale 26 Lagonegrese
Comune	Lagonegro	Provincia	Potenza

Coordinata X	15,7604599
Coordinata Y	40,1326125
Bidirezionale	Si
Palo Fermata	Si
Pensilina	Si



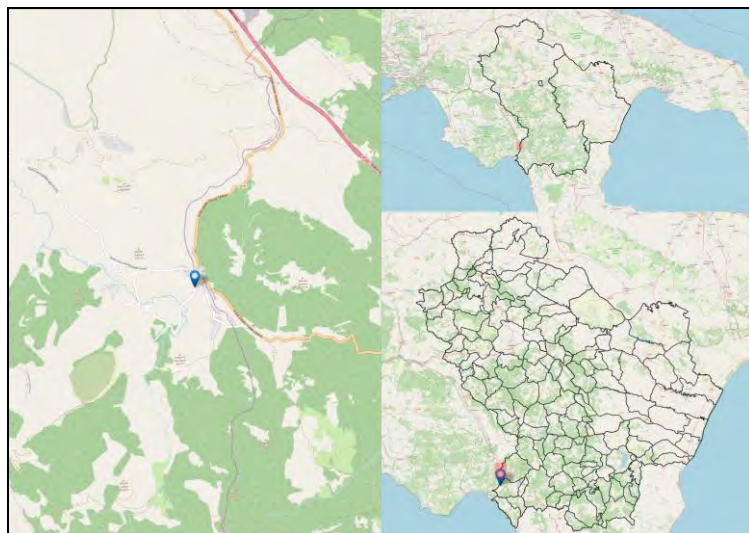
Codice Fermata	LAG-2	Nome Fermata	Lagonegro - RIONE ROSSI
Comune	Lagonegro	Provincia	Potenza

Coordinata X	15,7625076
Coordinata Y	40,1267118
Bidirezionale	Si
Palo Fermata	Si
Pensilina	Si



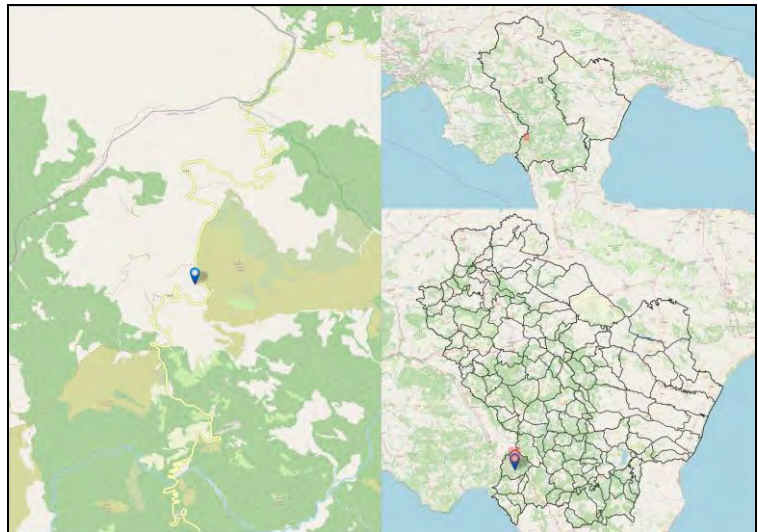
Codice Fermata	LAG-3	Nome Fermata	Lagonegro - Lagonegro - Loc. Fortino
Comune	Lagonegro	Provincia	Potenza

Coordinata X	15,7016455
Coordinata Y	40,1531483
Bidirezionale	Si
Palo Fermata	Si
Pensilina	No



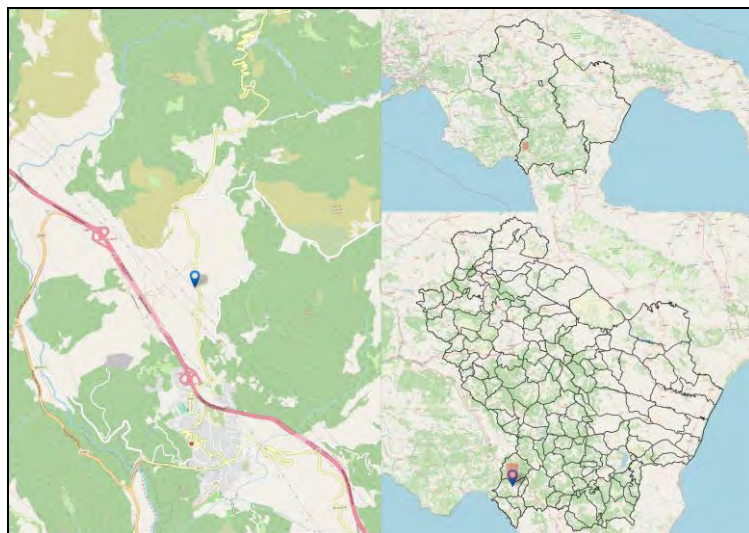
Codice Fermata	LAG-4	Nome Fermata	Lagonegro - C.da Farno
Comune	Lagonegro	Provincia	Potenza

Coordinata X	15,7787851
Coordinata Y	40,1980188
Bidirezionale	Si
Palo Fermata	No
Pensilina	Si



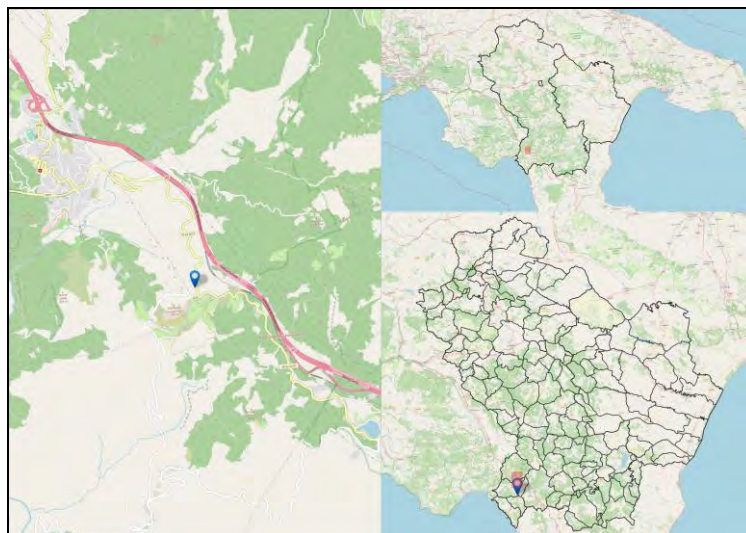
Codice Fermata	LAG-5	Nome Fermata	Lagonegro - C.da Felice -2
Comune	Lagonegro	Provincia	Potenza

Coordinata X	15,7628507
Coordinata Y	40,1470007
Bidirezionale	Si
Palo Fermata	No
Pensilina	Si



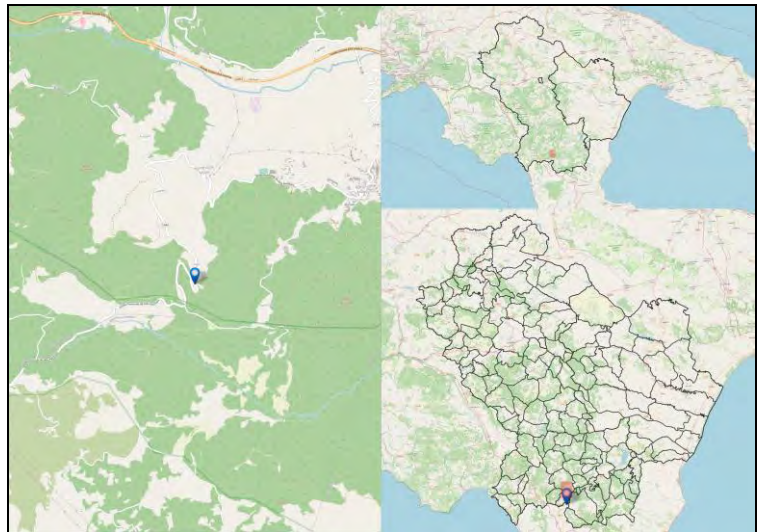
Codice Fermata	LAG-9	Nome Fermata	Lagonegro - Monticello
Comune	Lagonegro	Provincia	Potenza

Coordinata X	15,7831498
Coordinata Y	40,1128737
Bidirezionale	Si
Palo Fermata	No
Pensilina	Si



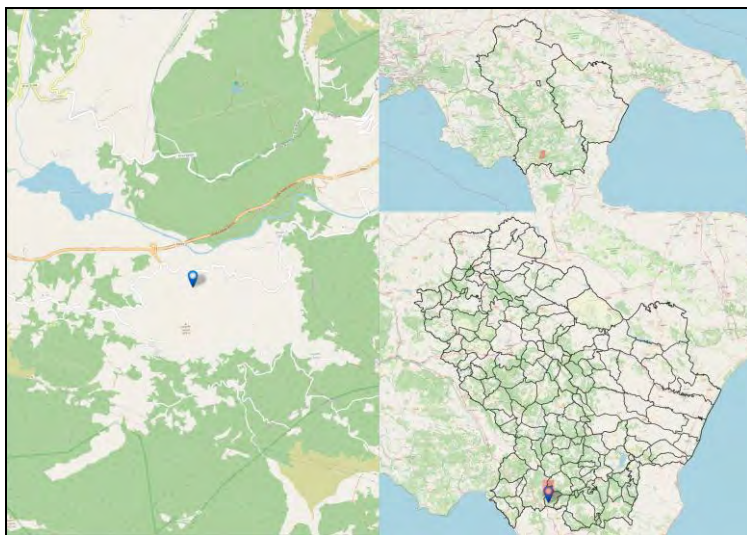
Codice Fermata	LAT-1	Nome Fermata	Latronico - Agromonte Preti
Comune	Latronico	Provincia	Potenza

Coordinata X	16,0279173
Coordinata Y	40,0468414
Bidirezionale	Si
Palo Fermata	No
Pensilina	Si



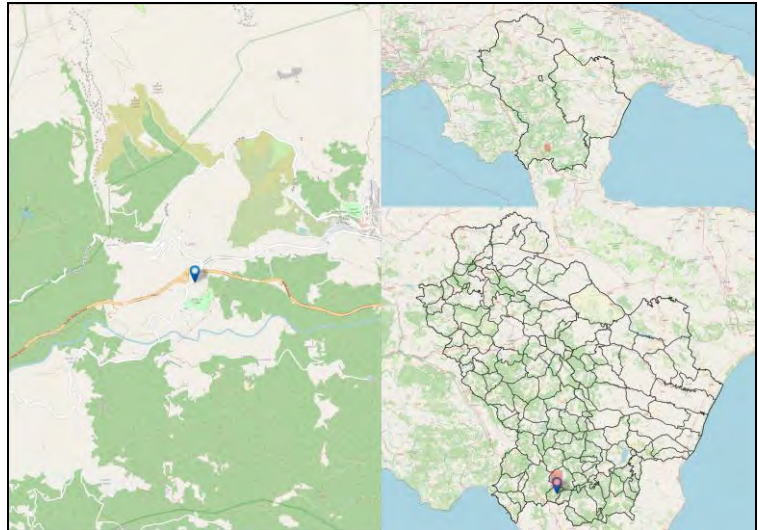
Codice Fermata	LAT-2	Nome Fermata	Latronico - Seluci
Comune	Latronico	Provincia	Potenza

Coordinata X	15,9481967
Coordinata Y	40,0712266
Bidirezionale	Si
Palo Fermata	No
Pensilina	Si



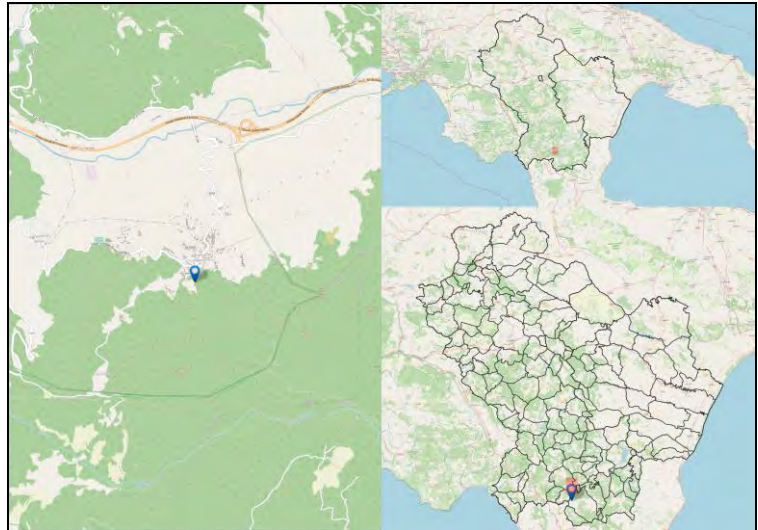
Codice Fermata	LAT-4	Nome Fermata	Latronico - Calda di Latronico
Comune	Latronico	Provincia	Potenza

Coordinata X	15,9826949
Coordinata Y	40,0848998
Bidirezionale	Si
Palo Fermata	No
Pensilina	No



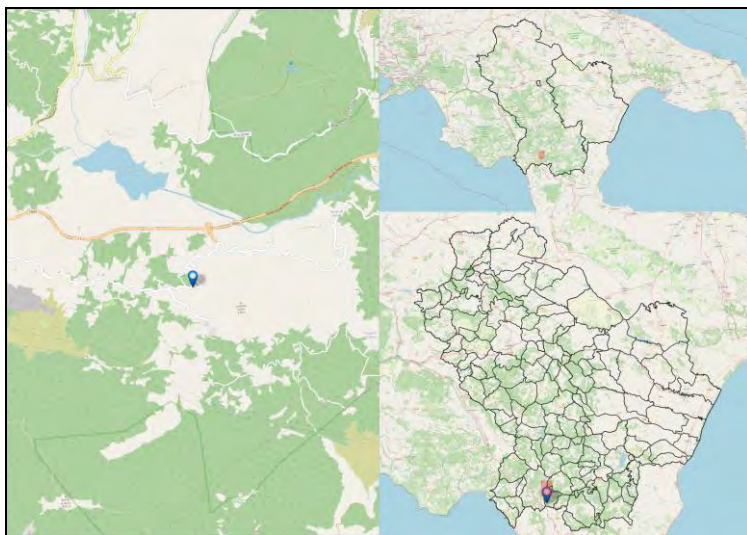
Codice Fermata	LAT-6	Nome Fermata	Latronico - Agromonte Magnano- Via Provinciale
Comune	Latronico	Provincia	Potenza

Coordinata X	16,0543206
Coordinata Y	40,0537437
Bidirezionale	Si
Palo Fermata	No
Pensilina	Si



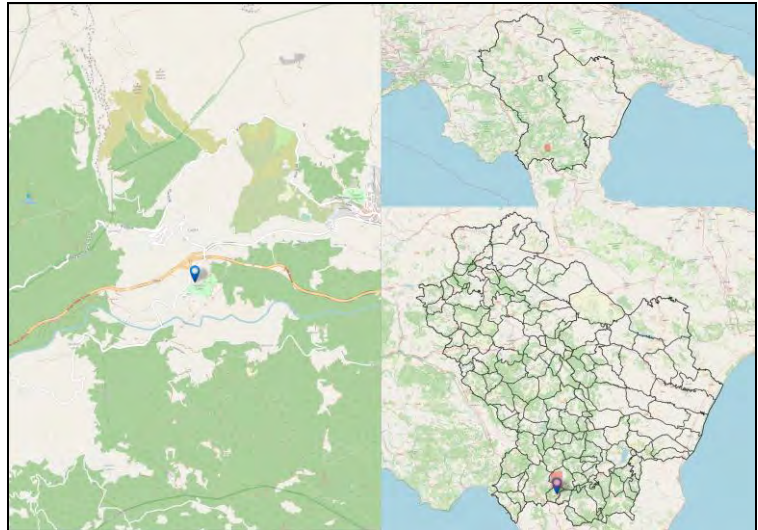
Codice Fermata	LAT-7	Nome Fermata	Latronico - Seluci -2
Comune	Latronico	Provincia	Potenza

Coordinata X	15,93935
Coordinata Y	40,0692666
Bidirezionale	Si
Palo Fermata	No
Pensilina	No



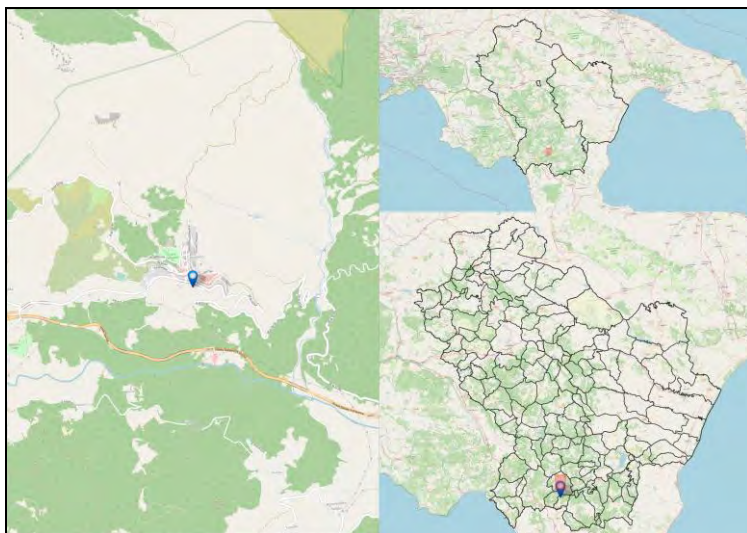
Codice Fermata	LAT-8	Nome Fermata	Latronico - Calda di Latronico- bv. Bagni
Comune	Latronico	Provincia	Potenza

Coordinata X	15,9821144
Coordinata Y	40,0832371
Bidirezionale	Si
Palo Fermata	No
Pensilina	Si




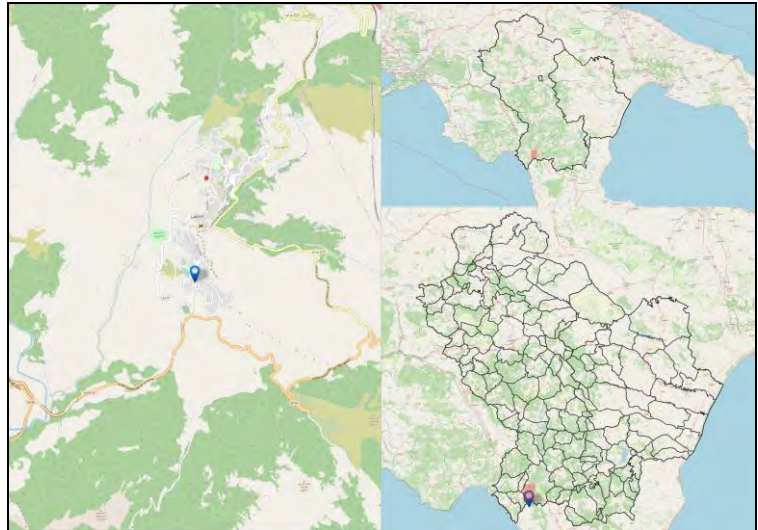
Codice Fermata	LAT-9	Nome Fermata	Latronico - Latronico - Piazza Umberto I°
Comune	Latronico	Provincia	Potenza

Coordinata X	16,01116
Coordinata Y	40,0880086
Bidirezionale	Sì
Palo Fermata	No
Pensilina	No



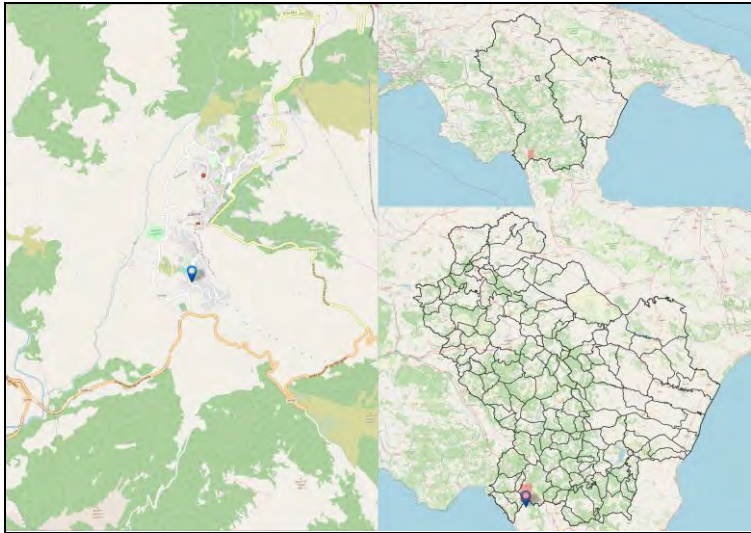
Codice Fermata	LAU-11	Nome Fermata	Lauria - Lauria Inferiore- Piazza del Popolo
Comune	Lauria	Provincia	Potenza

Coordinata X	15,8356272
Coordinata Y	40,041272
Bidirezionale	No
Palo Fermata	Si
Pensilina	No



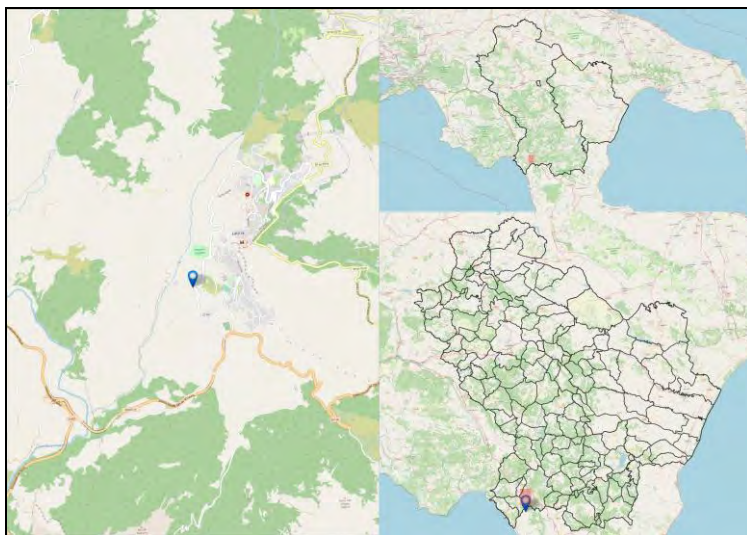
Codice Fermata	LAU-12	Nome Fermata	Lauria - Piazza del Popolo
Comune	Lauria	Provincia	Potenza

Coordinata X	15,8355927
Coordinata Y	40,0409787
Bidirezionale	No
Palo Fermata	Si
Pensilina	No



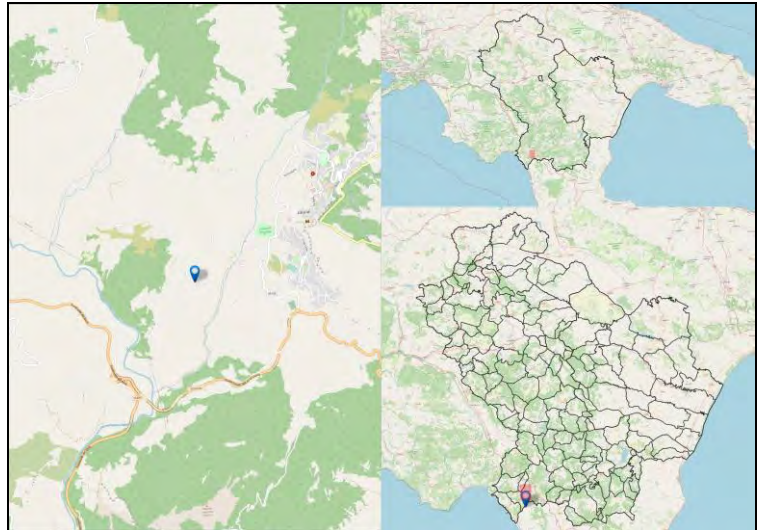
Codice Fermata	LAU-13	Nome Fermata	Lauria - SP3-1
Comune	Lauria	Provincia	Potenza

Coordinata X	15,8290751
Coordinata Y	40,0430514
Bidirezionale	Si
Palo Fermata	Si
Pensilina	No



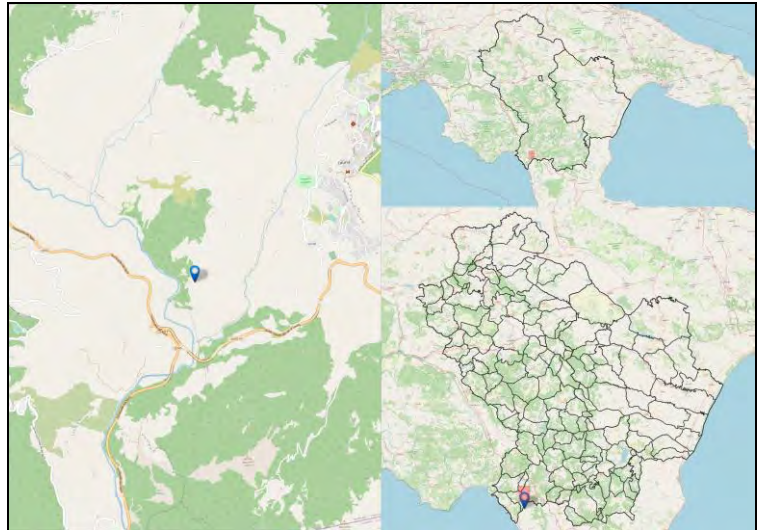
Codice Fermata	LAU-14	Nome Fermata	Lauria - SP3-2
Comune	Lauria	Provincia	Potenza

Coordinata X	15,8190435
Coordinata Y	40,0417325
Bidirezionale	Sì
Palo Fermata	Sì
Pensilina	No



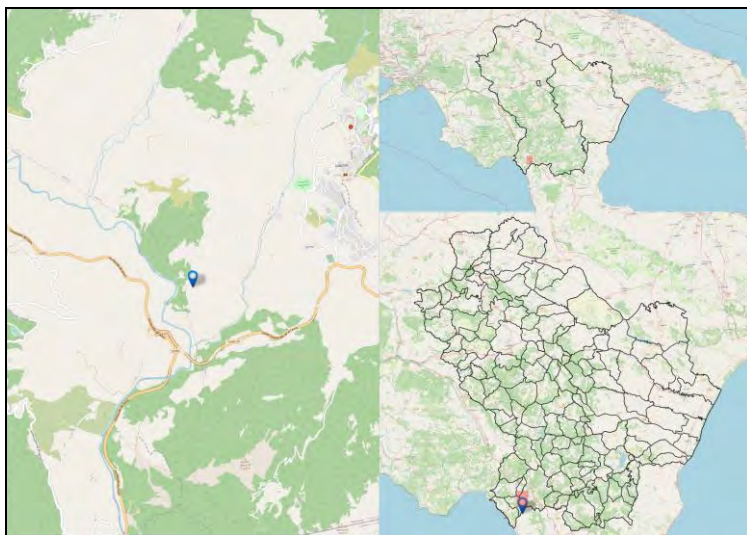
Codice Fermata	LAU-15	Nome Fermata	Lauria - Sp3-3
Comune	Lauria	Provincia	Potenza

Coordinata X	15,812178
Coordinata Y	40,0361538
Bidirezionale	No
Palo Fermata	No
Pensilina	Si



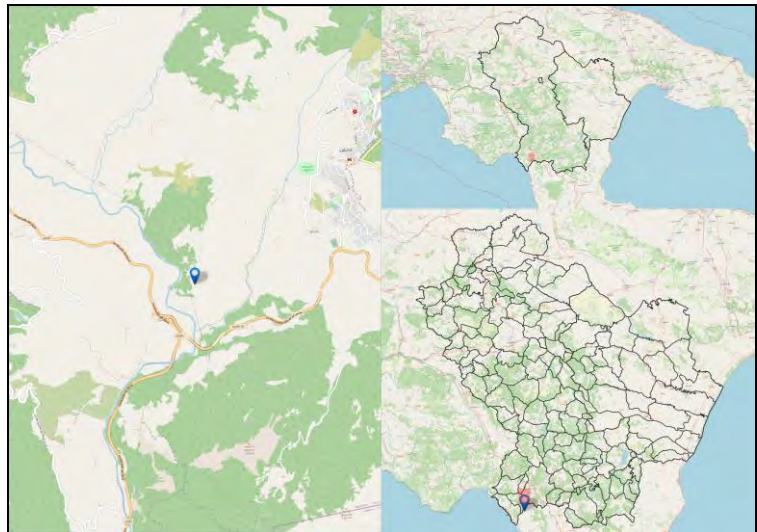
Codice Fermata	LAU-16	Nome Fermata	Lauria - Sp3-4
Comune	Lauria	Provincia	Potenza

Coordinata X	15,8122138
Coordinata Y	40,0358961
Bidirezionale	No
Palo Fermata	Si
Pensilina	No



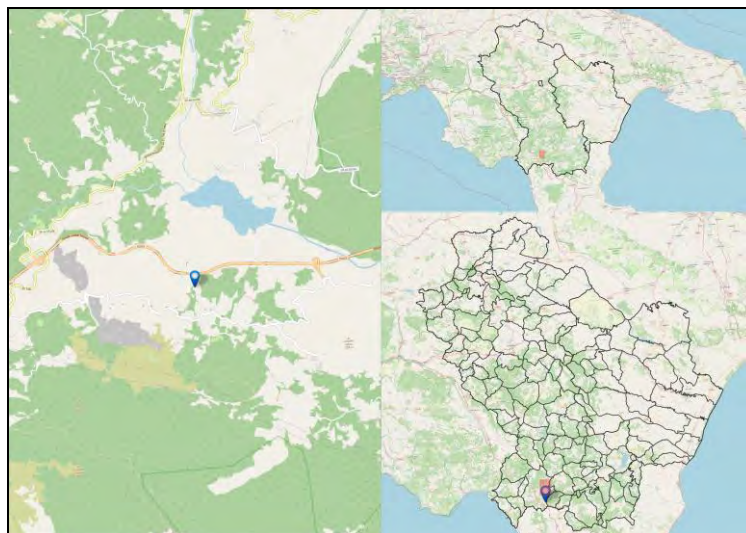
Codice Fermata	LAU-17	Nome Fermata	Lauria - SP3-5
Comune	Lauria	Provincia	Potenza

Coordinata X	15,8117527
Coordinata Y	40,0344606
Bidirezionale	Si
Palo Fermata	Si
Pensilina	No



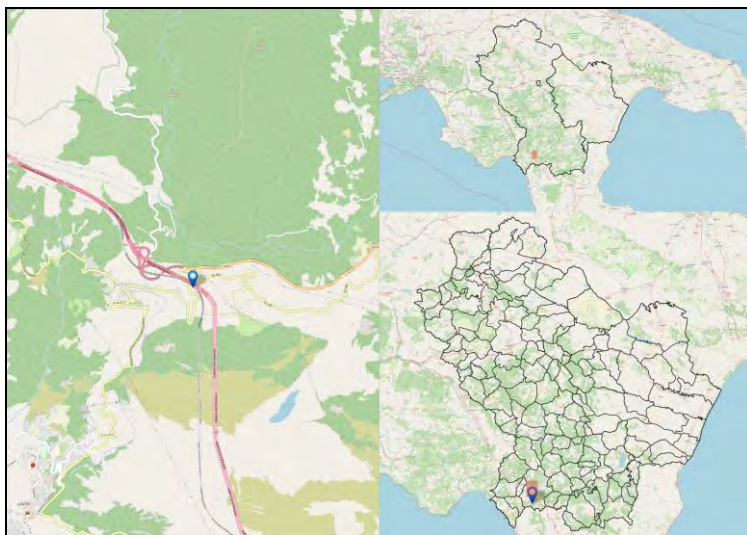
Codice Fermata	LAU-18	Nome Fermata	Lauria - Contrada S. Alfonso
Comune	Lauria	Provincia	Potenza

Coordinata X	15,9233689
Coordinata Y	40,0744291
Bidirezionale	Si
Palo Fermata	No
Pensilina	Si



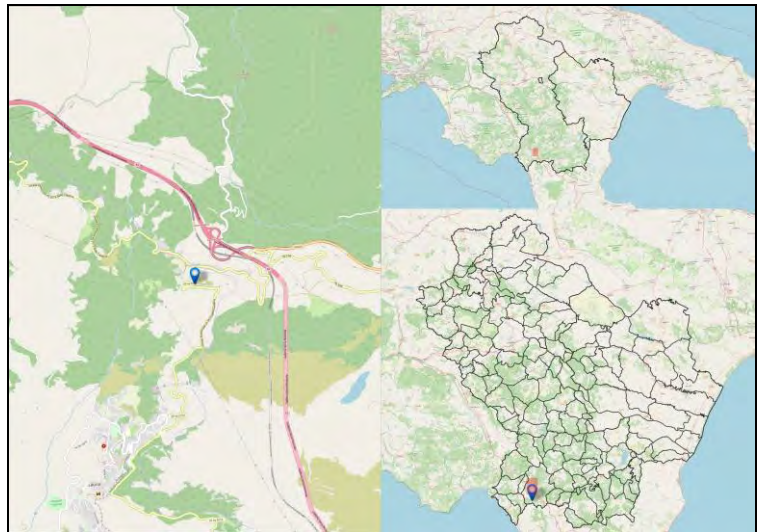
Codice Fermata	LAU-19	Nome Fermata	Lauria - Lauria Nord- svincolo A3
Comune	Lauria	Provincia	Potenza

Coordinata X	15,8656707
Coordinata Y	40,0735085
Bidirezionale	Si
Palo Fermata	Si
Pensilina	Si




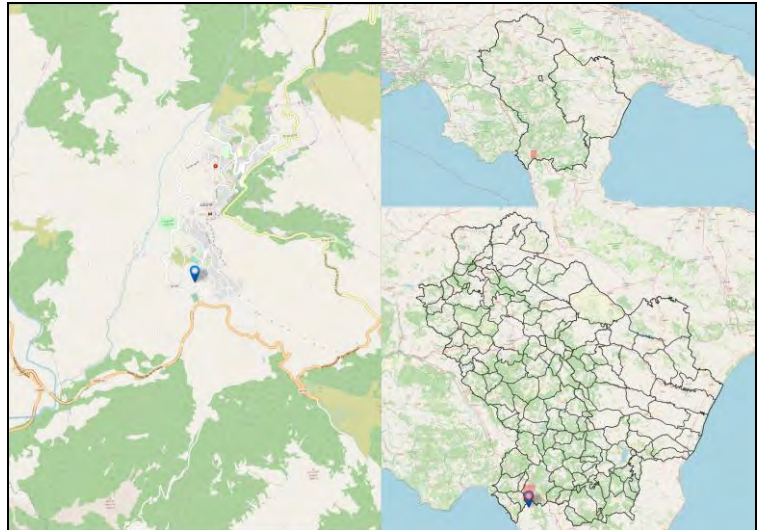
Codice Fermata	LAU-2	Nome Fermata	Lauria - Pecoraro
Comune	Lauria	Provincia	Potenza

Coordinata X	15,8547951
Coordinata Y	40,0722037
Bidirezionale	Sì
Palo Fermata	Sì
Pensilina	No



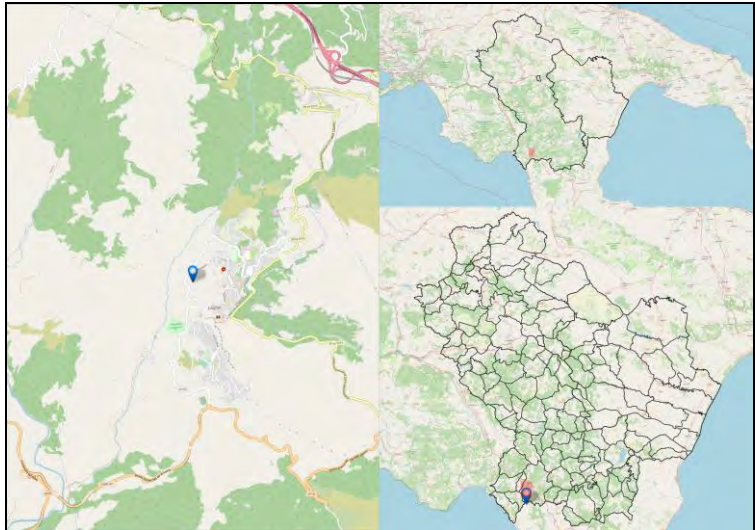
Codice Fermata	LAU-21	Nome Fermata	Lauria - Lauria Inferiore - Via Caduti 11 settembre
Comune	Lauria	Provincia	Potenza

Coordinata X	15,8340483
Coordinata Y	40,039923
Bidirezionale	Sì
Palo Fermata	Sì
Pensilina	No



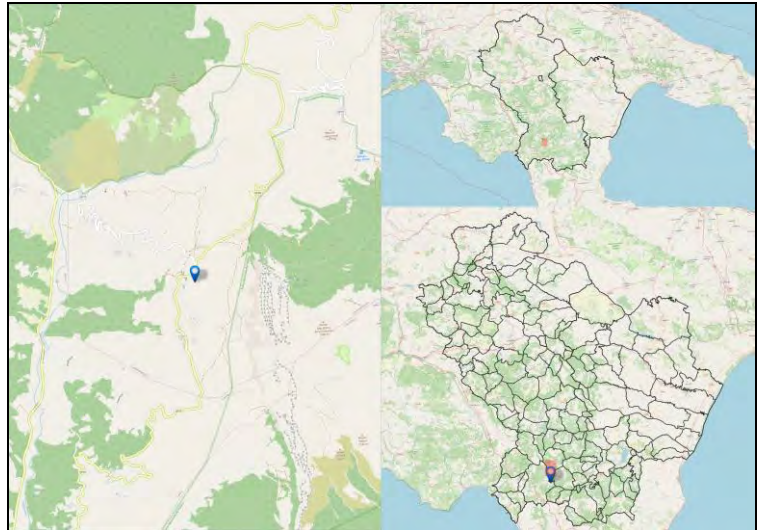
Codice Fermata	LAU-22	Nome Fermata	Lauria - Lauria Superiore - Via Pietro Catania
Comune	Lauria	Provincia	Potenza

Coordinata X	15,8337536
Coordinata Y	40,052374
Bidirezionale	Sì
Palo Fermata	Sì
Pensilina	No



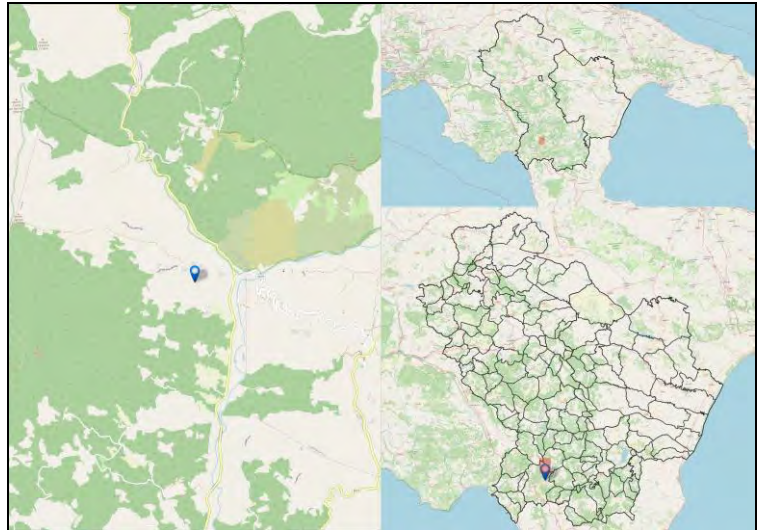
Codice Fermata	LAU-23	Nome Fermata	Lauria - C.da Frusci
Comune	Lauria	Provincia	Potenza

Coordinata X	15,9551247
Coordinata Y	40,128974
Bidirezionale	Si
Palo Fermata	Si
Pensilina	Si



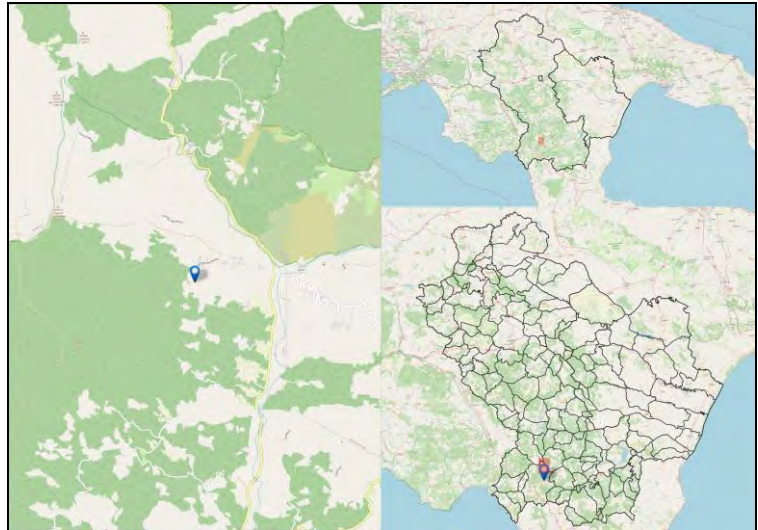
Codice Fermata	LAU-24	Nome Fermata	Lauria - Masseria Vitali
Comune	Lauria	Provincia	Potenza

Coordinata X	15,9283862
Coordinata Y	40,1401871
Bidirezionale	Si
Palo Fermata	Si
Pensilina	No



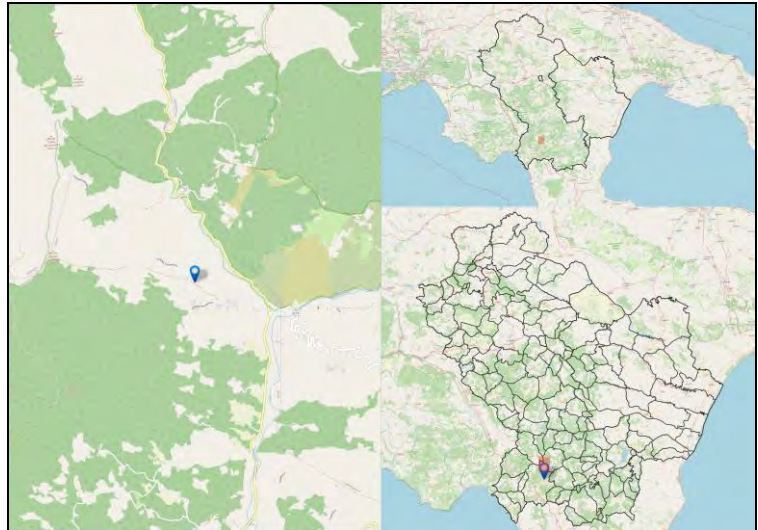
Codice Fermata	LAU-25	Nome Fermata	Lauria - Felicione
Comune	Lauria	Provincia	Potenza

Coordinata X	15,9220301
Coordinata Y	40,1397674
Bidirezionale	Si
Palo Fermata	No
Pensilina	Si



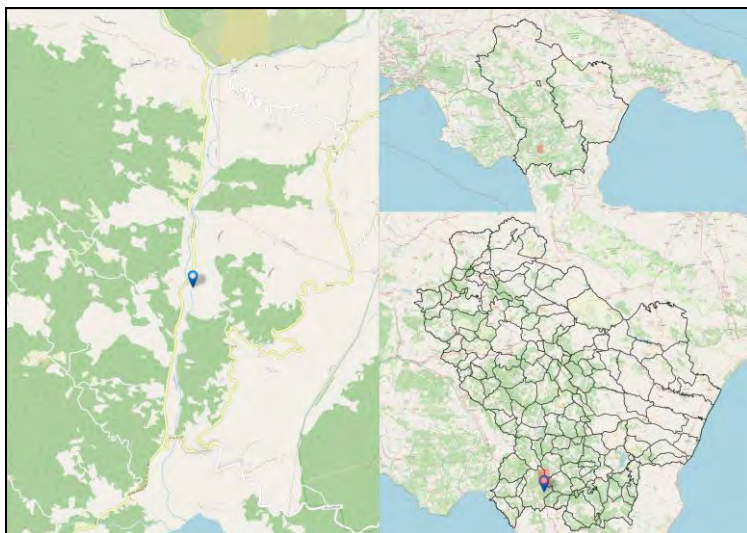
Codice Fermata	LAU-26	Nome Fermata	Lauria - Pietraferrata
Comune	Lauria	Provincia	Potenza

Coordinata X	15,9234192
Coordinata Y	40,144897
Bidirezionale	Si
Palo Fermata	Si
Pensilina	No




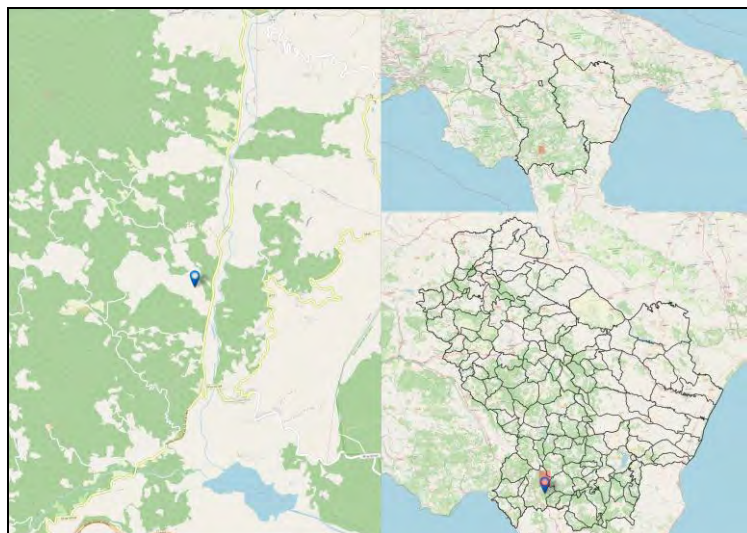
Codice Fermata	LAU-27	Nome Fermata	Lauria - Mazzarella di sotto
Comune	Lauria	Provincia	Potenza

Coordinata X	15,9297065
Coordinata Y	40,1147466
Bidirezionale	Si
Palo Fermata	No
Pensilina	Si



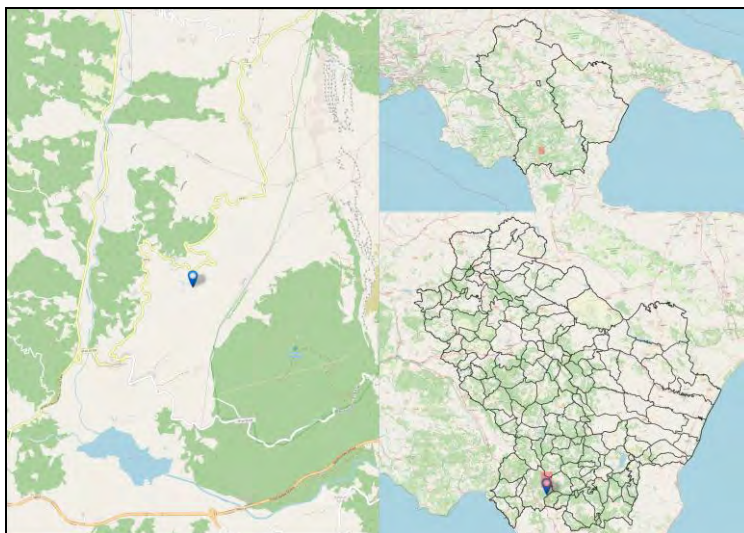
Codice Fermata	LAU-28	Nome Fermata	Lauria - Iacoi
Comune	Lauria	Provincia	Potenza

Coordinata X	15,9234873
Coordinata Y	40,1089538
Bidirezionale	Si
Palo Fermata	Si
Pensilina	No



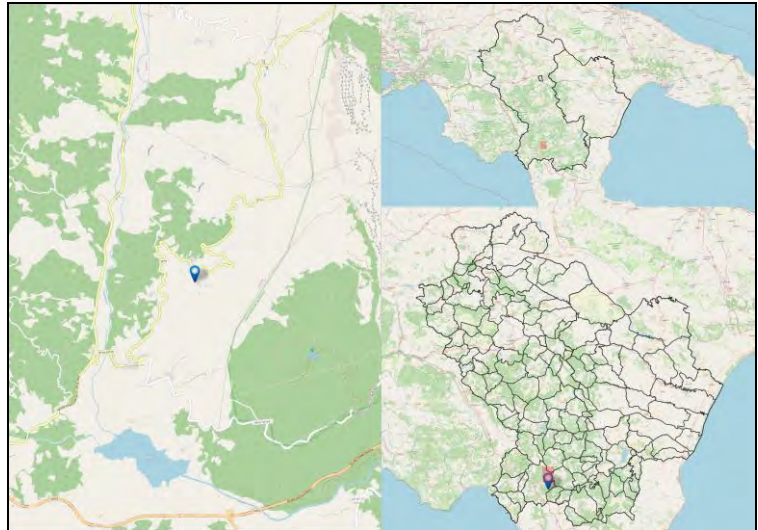
Codice Fermata	LAU-29	Nome Fermata	Lauria - Timparossa-1
Comune	Lauria	Provincia	Potenza

Coordinata X	15,9422233
Coordinata Y	40,1035312
Bidirezionale	Sì
Palo Fermata	No
Pensilina	Sì



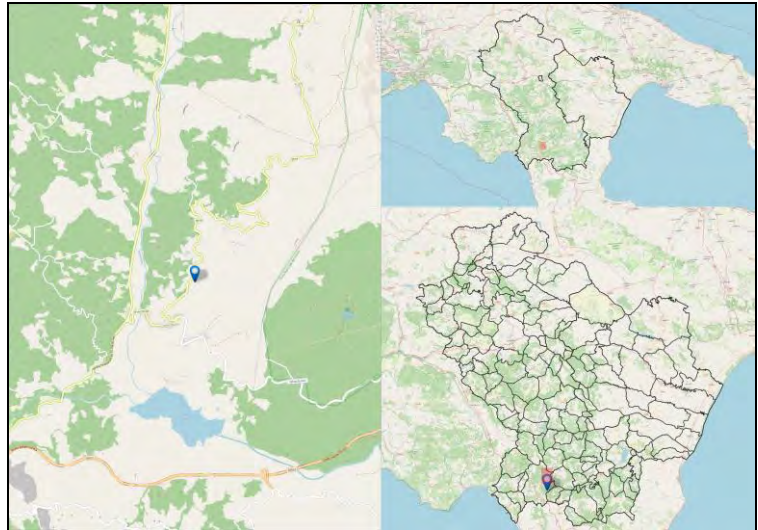
Codice Fermata	LAU-30	Nome Fermata	Lauria - Timparossa-2
Comune	Lauria	Provincia	Potenza

Coordinata X	15,939946
Coordinata Y	40,104444
Bidirezionale	Si
Palo Fermata	No
Pensilina	Si



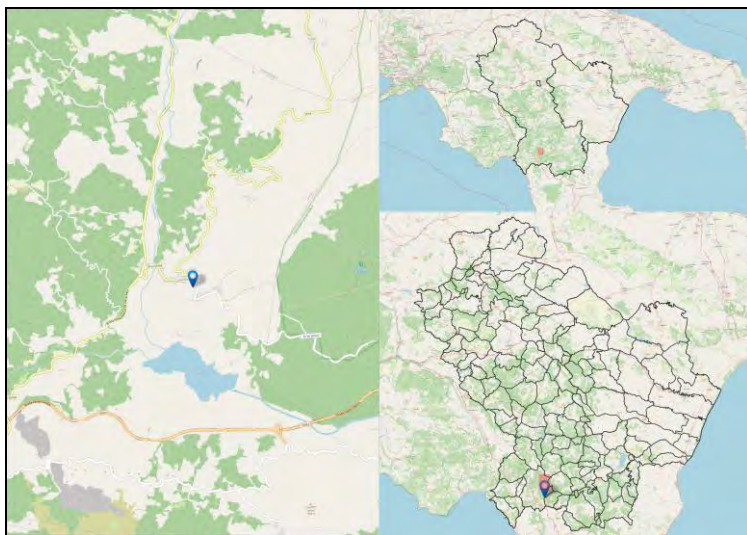
Codice Fermata	LAU-31	Nome Fermata	Lauria - Timparossa-3
Comune	Lauria	Provincia	Potenza

Coordinata X	15,9339661
Coordinata Y	40,0998916
Bidirezionale	Si
Palo Fermata	No
Pensilina	Si



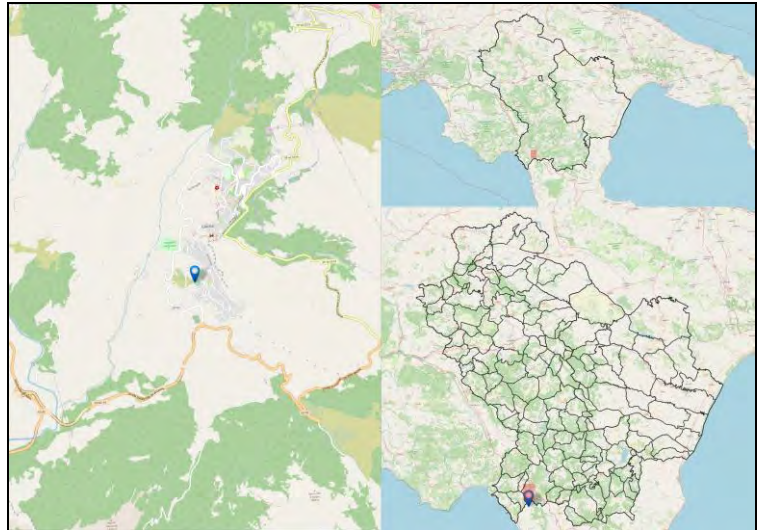
Codice Fermata	LAU-32	Nome Fermata	Lauria - Cogliandrino
Comune	Lauria	Provincia	Potenza

Coordinata X	15,9309479
Coordinata Y	40,0940114
Bidirezionale	Sì
Palo Fermata	Sì
Pensilina	No



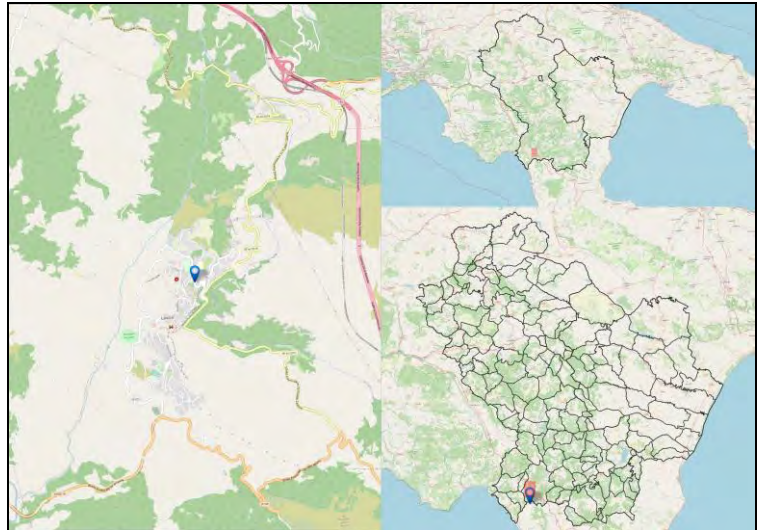
Codice Fermata	LAU-33	Nome Fermata	Lauria - Lauria Superiore (Liceo—ITIS)
Comune	Lauria	Provincia	Potenza

Coordinata X	15,8340867
Coordinata Y	40,0425255
Bidirezionale	Si
Palo Fermata	Si
Pensilina	No



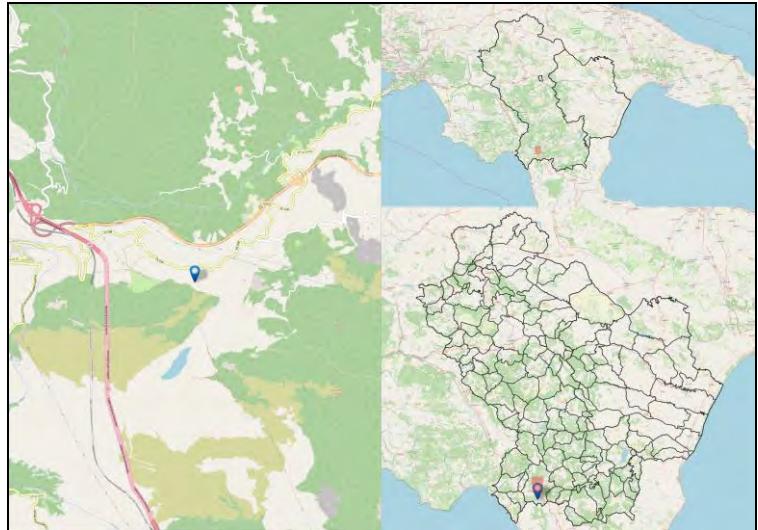
Codice Fermata	LAU-35	Nome Fermata	Lauria - Lauria Superiore - Ospedale (p.zza Mercato Cop.)
Comune	Lauria	Provincia	Potenza

Coordinata X	15,8414836
Coordinata Y	40,0531255
Bidirezionale	No
Palo Fermata	Si
Pensilina	No



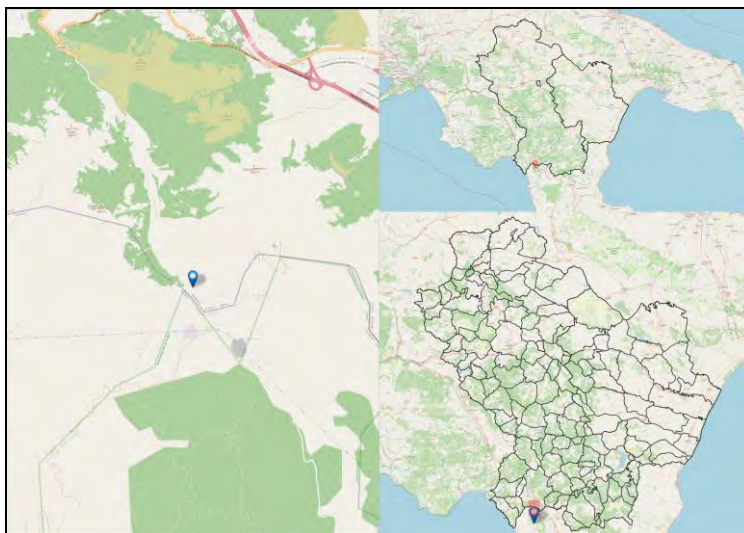
Codice Fermata	LAU-36	Nome Fermata	Lauria - C.da Salomone
Comune	Lauria	Provincia	Potenza

Coordinata X	15,8823331
Coordinata Y	40,0679007
Bidirezionale	Si
Palo Fermata	No
Pensilina	Si



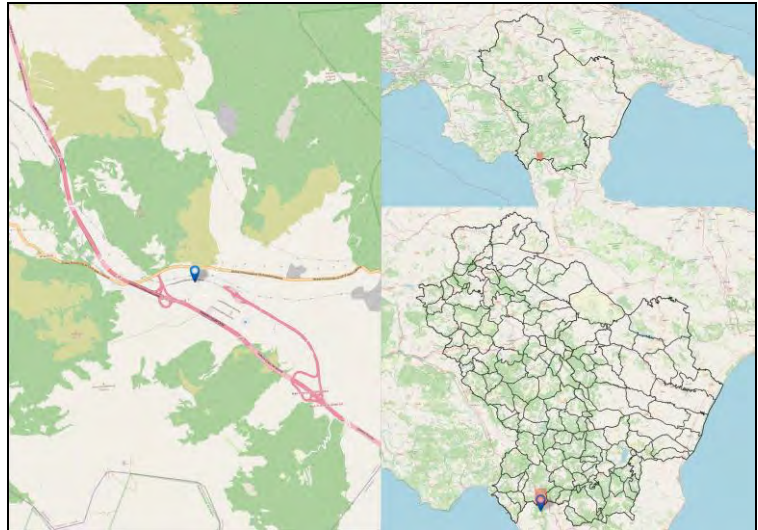
Codice Fermata	LAU-37	Nome Fermata	Lauria - Lauria (c.da Melara)
Comune	Lauria	Provincia	Potenza

Coordinata X	15,8671169
Coordinata Y	39,9960123
Bidirezionale	Si
Palo Fermata	No
Pensilina	Si



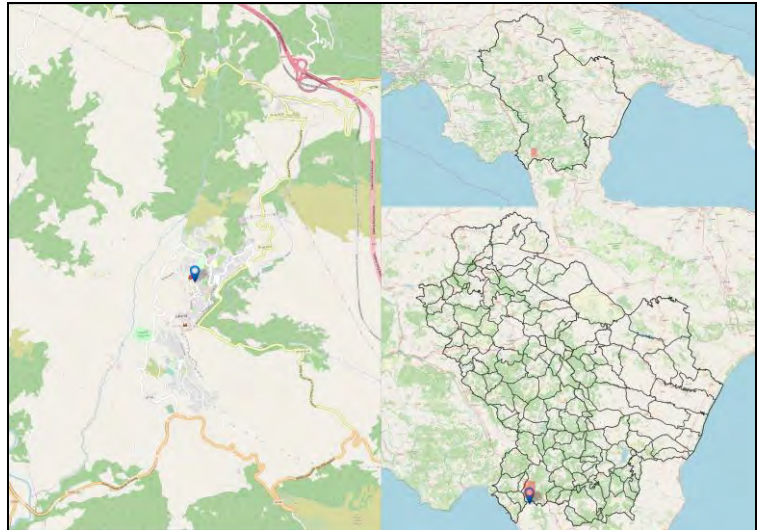
Codice Fermata	LAU-6	Nome Fermata	Lauria - Lauria Sud GALDO (svincolo Z.I.)
Comune	Lauria	Provincia	Potenza

Coordinata X	15,8934299
Coordinata Y	40,0212266
Bidirezionale	Sì
Palo Fermata	Sì
Pensilina	No




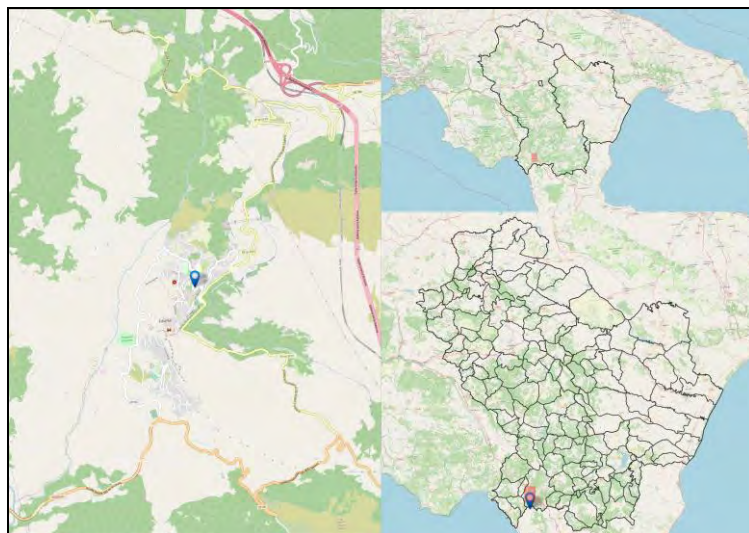
Codice Fermata	LAU-7	Nome Fermata	Lauria - Taverna di Lauria / Ospedale(?)
Comune	Lauria	Provincia	Potenza

Coordinata X	15,8392894
Coordinata Y	40,0530283
Bidirezionale	Sì
Palo Fermata	Sì
Pensilina	No




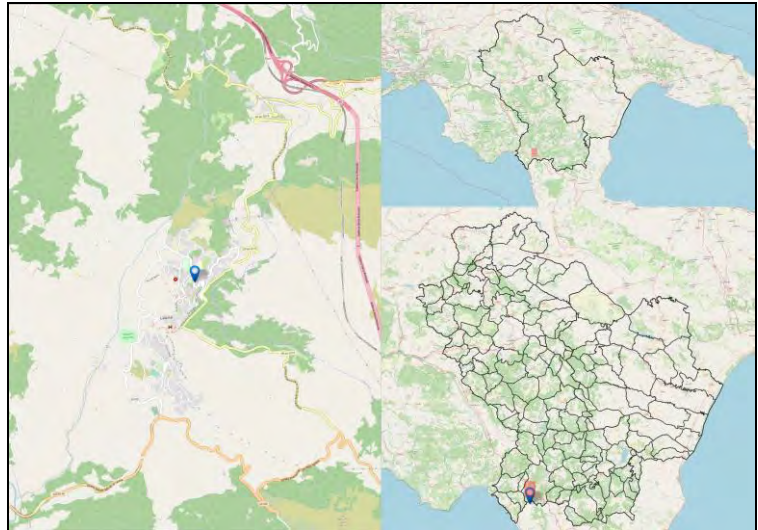
Codice Fermata	LAU-8	Nome Fermata	Lauria - Strada Provinciale 3 Tirrena -3
Comune	Lauria	Provincia	Potenza

Coordinata X	15,8417996
Coordinata Y	40,0528555
Bidirezionale	No
Palo Fermata	Si
Pensilina	No



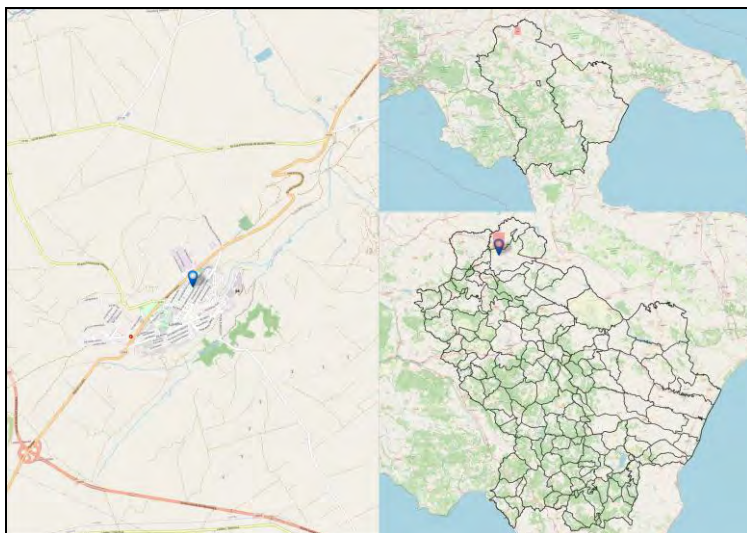
Codice Fermata	LAU-9	Nome Fermata	Lauria - Strada Provinciale 3 Tirrena-2
Comune	Lauria	Provincia	Potenza

Coordinata X	15,8416378
Coordinata Y	40,0531085
Bidirezionale	No
Palo Fermata	Si
Pensilina	No



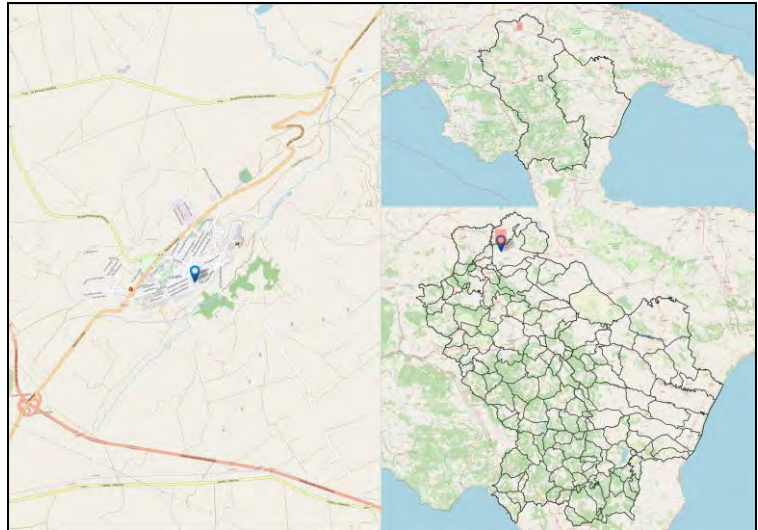
Codice Fermata	LAV-1	Nome Fermata	Lavello - Lavello - Terminale bus - SS93
Comune	Lavello	Provincia	Potenza

Coordinata X	15,7941453
Coordinata Y	41,0516236
Bidirezionale	Sì
Palo Fermata	Sì
Pensilina	No



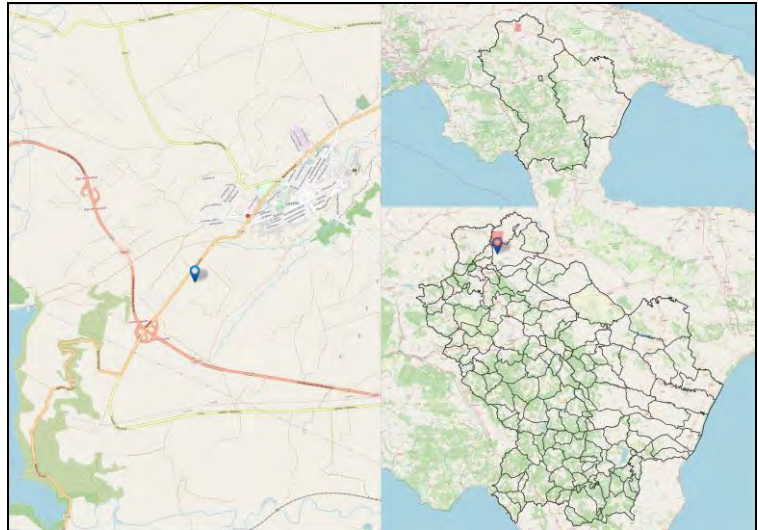
Codice Fermata	LAV-2	Nome Fermata	Lavello - Lavello - piazza Matteotti
Comune	Lavello	Provincia	Potenza

Coordinata X	15,793943
Coordinata Y	41,0465433
Bidirezionale	Sì
Palo Fermata	Sì
Pensilina	No



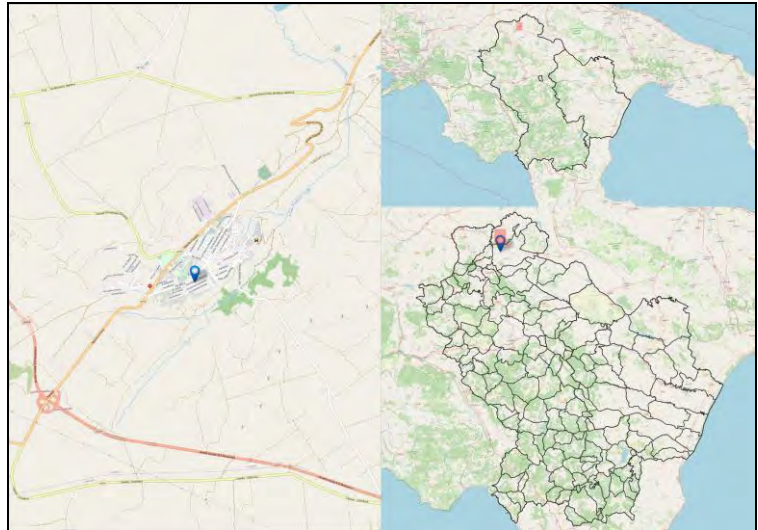
Codice Fermata	LAV-3	Nome Fermata	Lavello - SS93 -14
Comune	Lavello	Provincia	Potenza

Coordinata X	15,7745809
Coordinata Y	41,038861
Bidirezionale	Si
Palo Fermata	Si
Pensilina	No



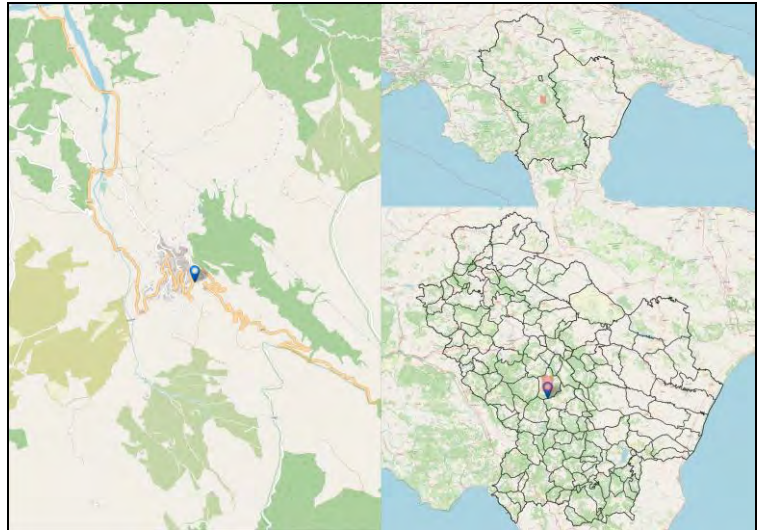
Codice Fermata	LAV-4	Nome Fermata	Lavello - 37 Via Federico di Svevia
Comune	Lavello	Provincia	Potenza

Coordinata X	15,7909035
Coordinata Y	41,0463208
Bidirezionale	Sì
Palo Fermata	Sì
Pensilina	No



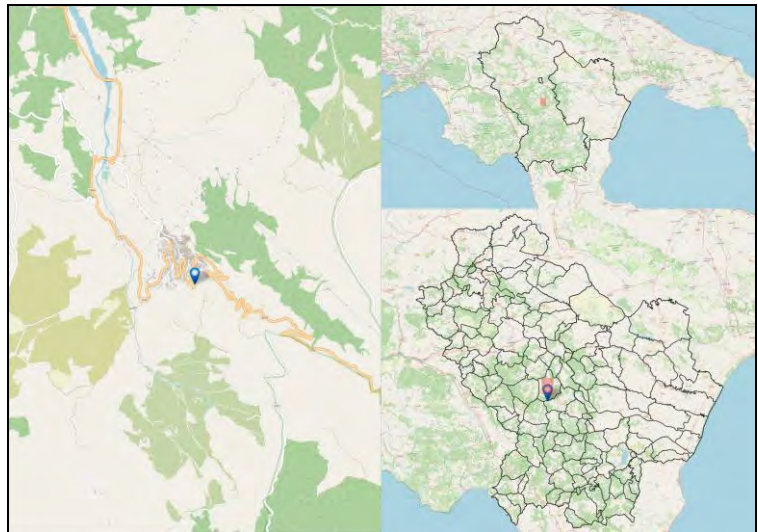
Codice Fermata	LAZ-1	Nome Fermata	Laurenzana - LAURENZANA
Comune	Laurenzana	Provincia	Potenza

Coordinata X	15,9739106
Coordinata Y	40,4592622
Bidirezionale	Si
Palo Fermata	No
Pensilina	Si



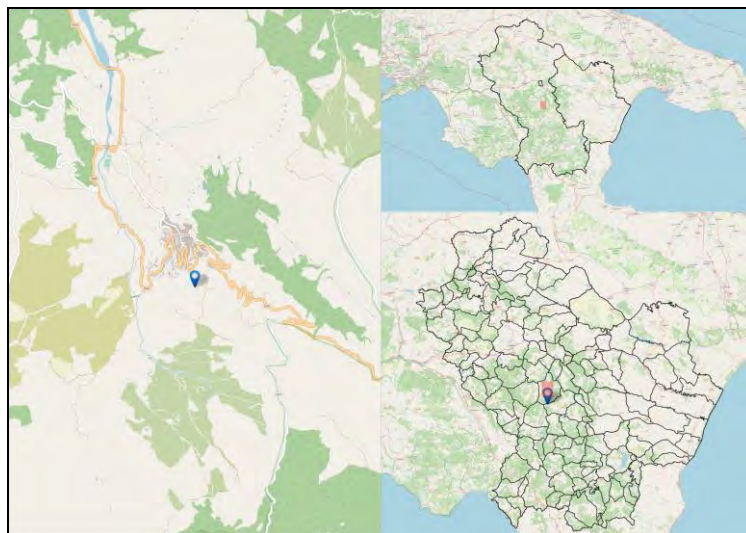
Codice Fermata	LAZ-2	Nome Fermata	Laurenzana - ss92-4
Comune	Laurenzana	Provincia	Potenza

Coordinata X	15,9733564
Coordinata Y	40,4576237
Bidirezionale	Si
Palo Fermata	Si
Pensilina	Si



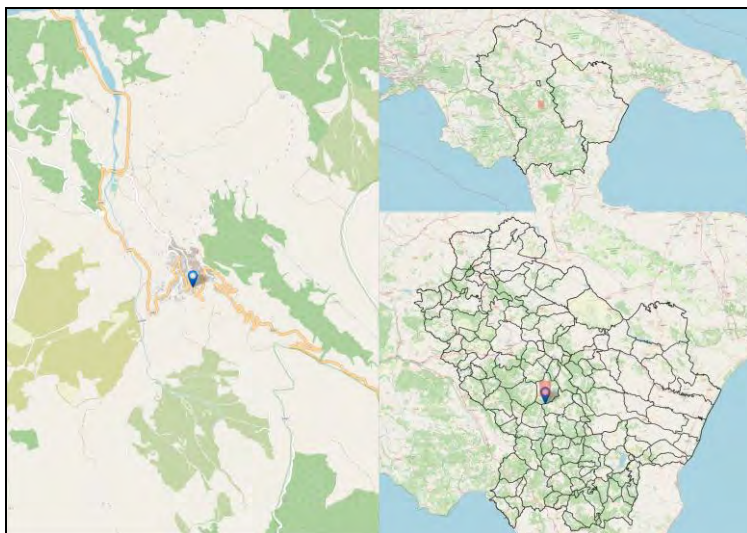
Codice Fermata	LAZ-3	Nome Fermata	Laurenzana - SS92-5
Comune	Laurenzana	Provincia	Potenza

Coordinata X	15,9728698
Coordinata Y	40,455894
Bidirezionale	Si
Palo Fermata	No
Pensilina	Si



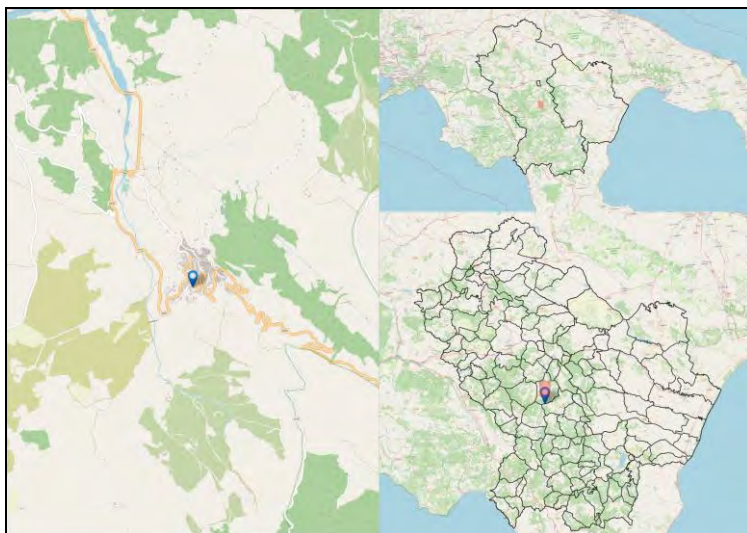
Codice Fermata	LAZ-4	Nome Fermata	Laurenzana - ss92-6
Comune	Laurenzana	Provincia	Potenza

Coordinata X	15,9718235
Coordinata Y	40,45888
Bidirezionale	Si
Palo Fermata	Si
Pensilina	Si



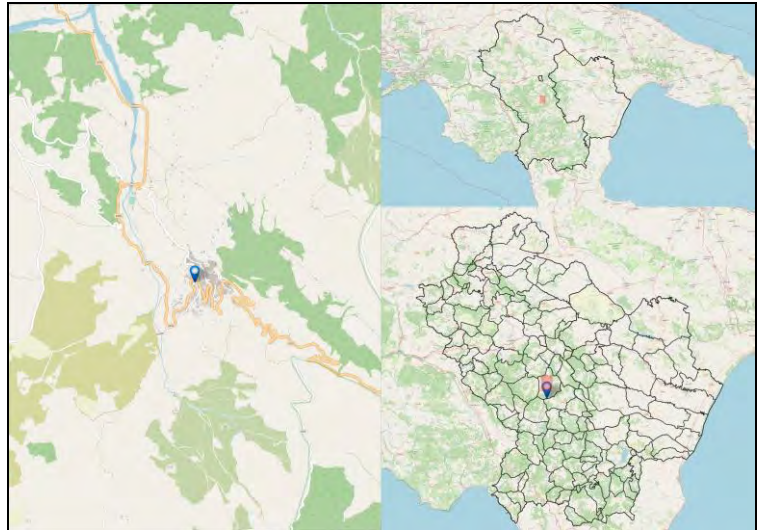
Codice Fermata	LAZ-5	Nome Fermata	Laurenzana - ss92-7
Comune	Laurenzana	Provincia	Potenza

Coordinata X	15,9700662
Coordinata Y	40,4590419
Bidirezionale	Si
Palo Fermata	No
Pensilina	Si



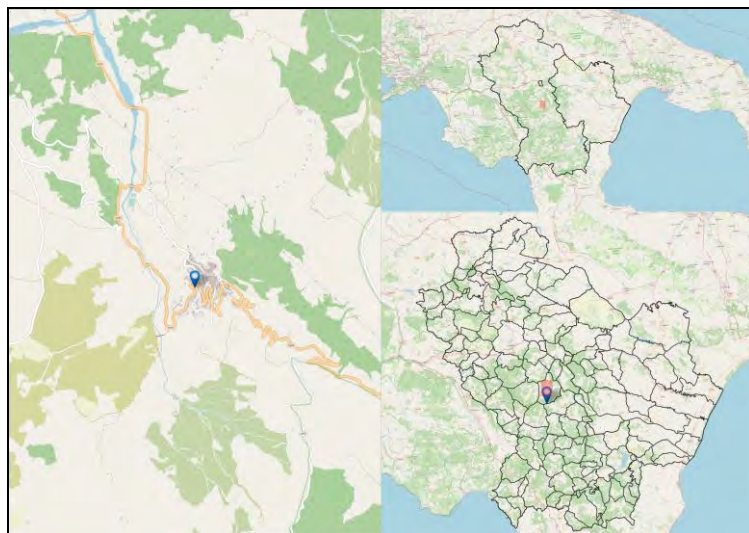
Codice Fermata	LAZ-6	Nome Fermata	Laurenzana - Viale Beato Egidio
Comune	Laurenzana	Provincia	Potenza

Coordinata X	15,9695552
Coordinata Y	40,4611903
Bidirezionale	No
Palo Fermata	Si
Pensilina	Si



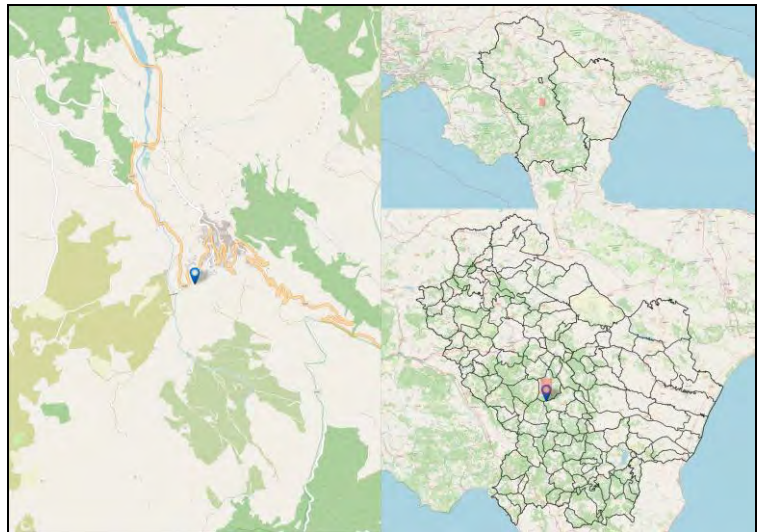
Codice Fermata	LAZ-7	Nome Fermata	Laurenzana - Viale Beato Egidio-2
Comune	Laurenzana	Provincia	Potenza

Coordinata X	15,9695437
Coordinata Y	40,4608222
Bidirezionale	No
Palo Fermata	Si
Pensilina	No



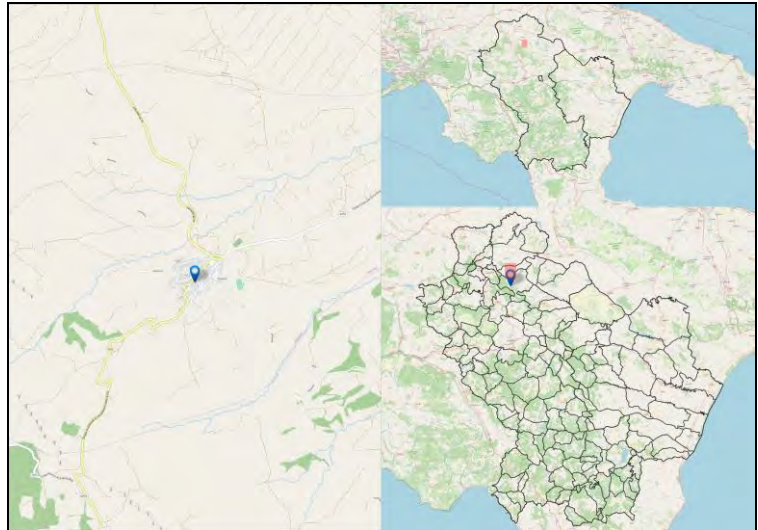
Codice Fermata	LAZ-8	Nome Fermata	Laurenzana - ss92-8
Comune	Laurenzana	Provincia	Potenza

Coordinata X	15,9668795
Coordinata Y	40,4563396
Bidirezionale	Si
Palo Fermata	Si
Pensilina	Si




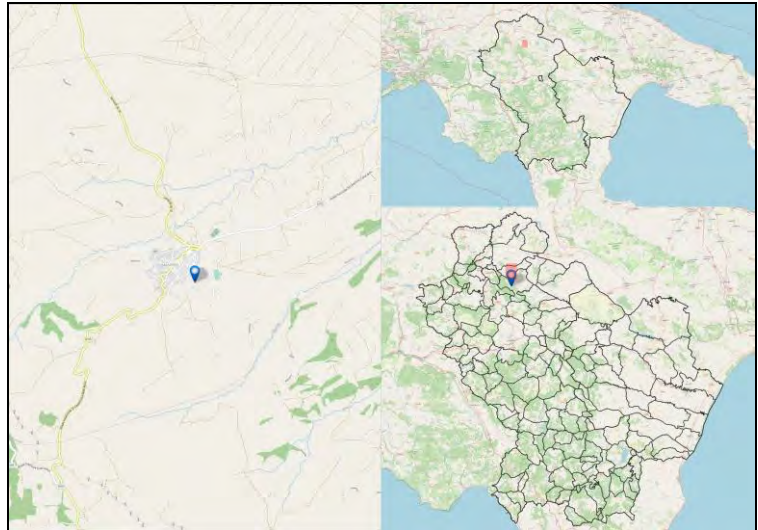
Codice Fermata	MAS-1a	Nome Fermata	Maschito - Maschito- P.zza San Francesco
Comune	Maschito	Provincia	Potenza

Coordinata X	15,8298858
Coordinata Y	40,9097589
Bidirezionale	Si
Palo Fermata	Si
Pensilina	Si



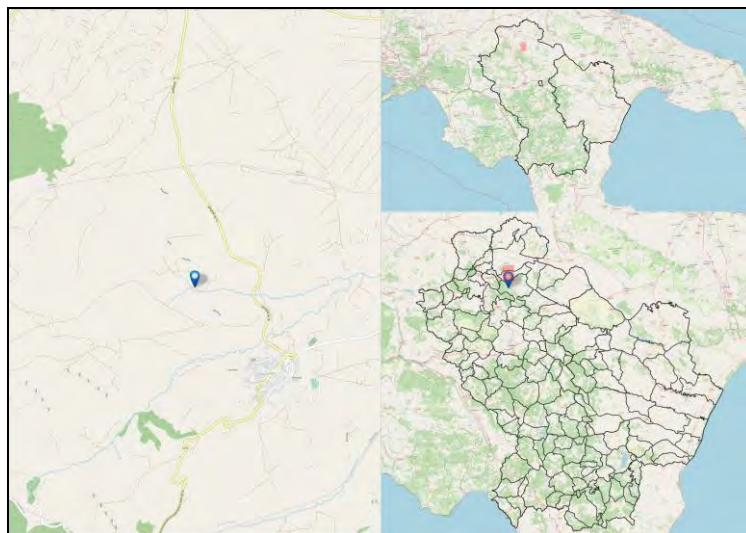
Codice Fermata	MAS-2a	Nome Fermata	Maschito - Via extramurale
Comune	Maschito	Provincia	Potenza

Coordinata X	15,8333291
Coordinata Y	40,9083578
Bidirezionale	Sì
Palo Fermata	Sì
Pensilina	No



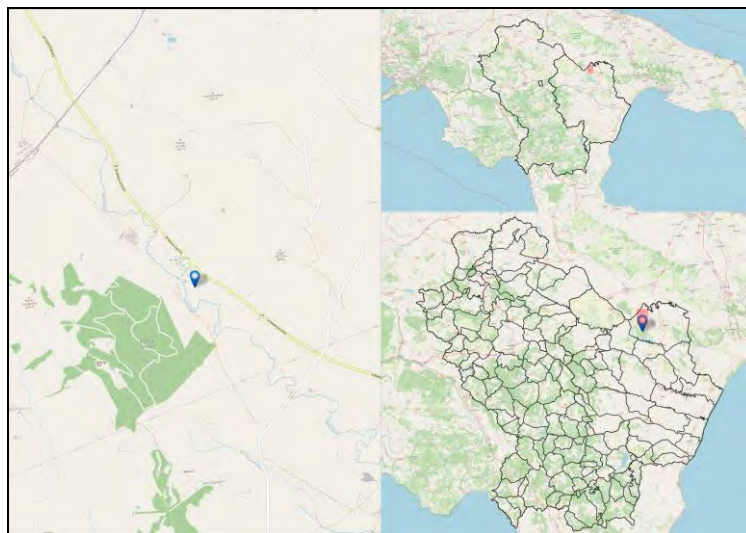
Codice Fermata	MAS-3a	Nome Fermata	Maschito - Maschito-3
Comune	Maschito	Provincia	Potenza

Coordinata X	15,8192569
Coordinata Y	40,9217225
Bidirezionale	Si
Palo Fermata	Si
Pensilina	No



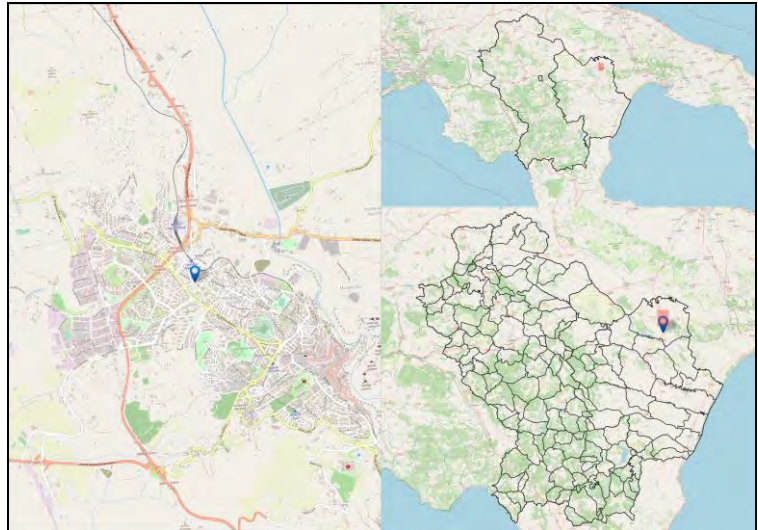
Codice Fermata	MAT-1	Nome Fermata	Matera - Picciano A
Comune	Matera	Provincia	Matera

Coordinata X	16,4875851
Coordinata Y	40,7089032
Bidirezionale	Si
Palo Fermata	No
Pensilina	Si



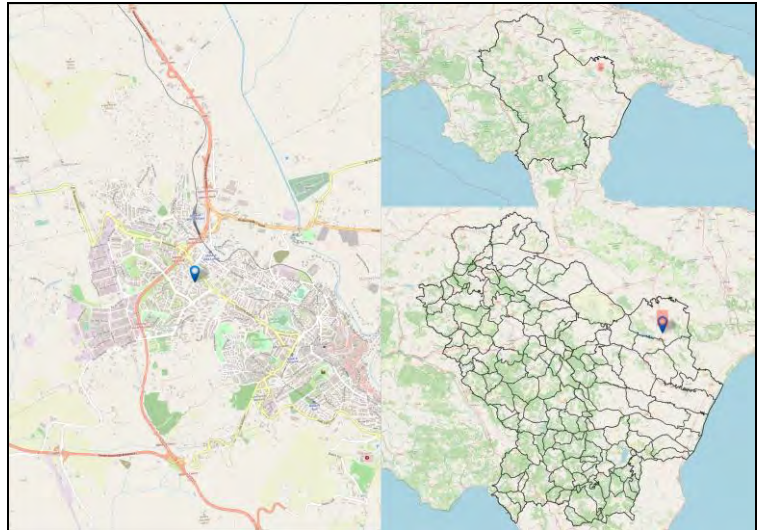
Codice Fermata	MAT-10	Nome Fermata	Matera - Matera - OSPEDALE
Comune	Matera	Provincia	Matera

Coordinata X	16,5903901
Coordinata Y	40,6786278
Bidirezionale	No
Palo Fermata	Si
Pensilina	Si



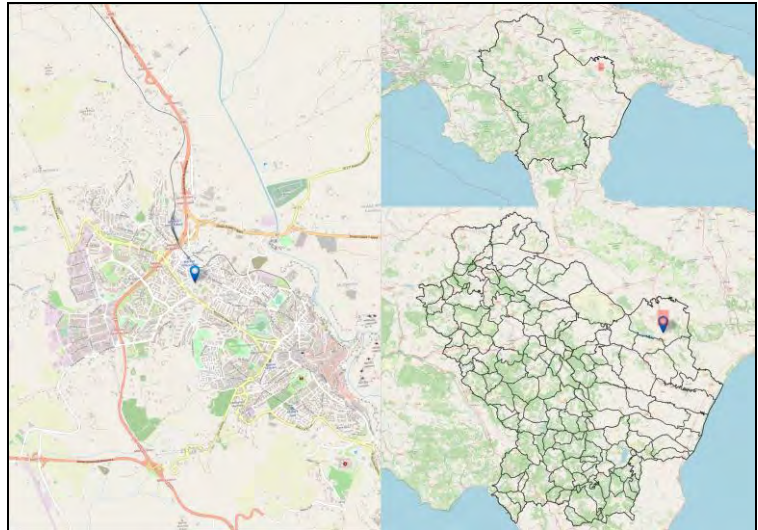
Codice Fermata	MAT-10a	Nome Fermata	Matera - Matera - V.Dante 8
Comune	Matera	Provincia	Matera

Coordinata X	16,5872908
Coordinata Y	40,6777529
Bidirezionale	No
Palo Fermata	Si
Pensilina	Si



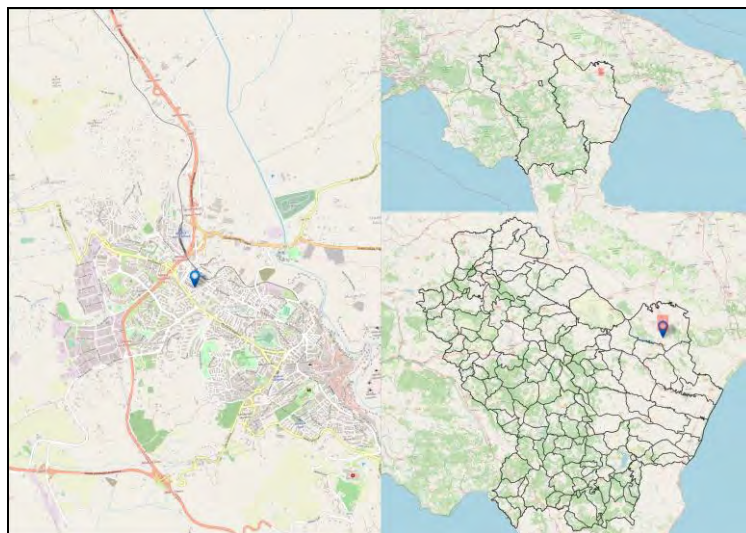
Codice Fermata	MAT-11	Nome Fermata	Matera - Via Nazionale -2
Comune	Matera	Provincia	Matera

Coordinata X	16,5907936
Coordinata Y	40,6782457
Bidirezionale	No
Palo Fermata	Si
Pensilina	Si



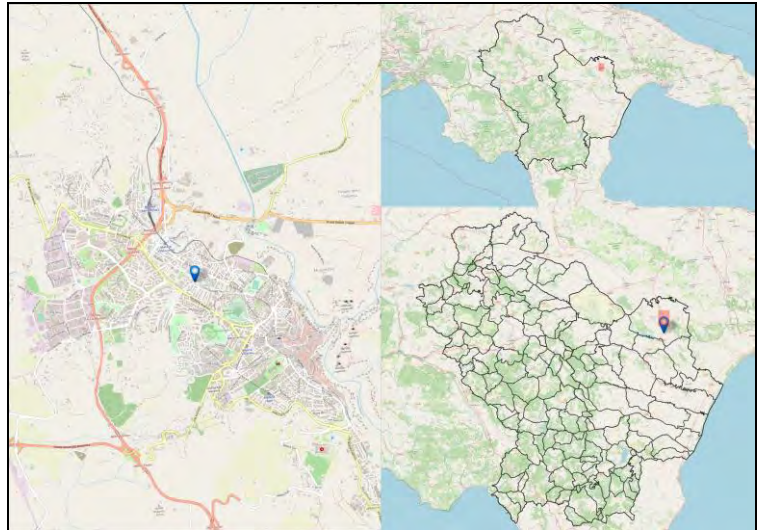
Codice Fermata	MAT-11a	Nome Fermata	Matera - Matera - V.Longo stazione FAL
Comune	Matera	Provincia	Matera

Coordinata X	16,589693
Coordinata Y	40,679129
Bidirezionale	Si
Palo Fermata	No
Pensilina	Si



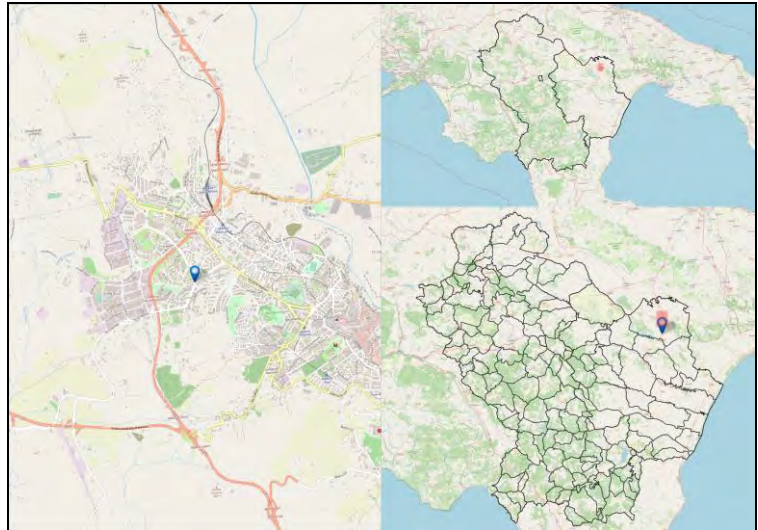
Codice Fermata	MAT-12	Nome Fermata	Matera - Via Nazionale 67
Comune	Matera	Provincia	Matera

Coordinata X	16,5942568
Coordinata Y	40,6762642
Bidirezionale	No
Palo Fermata	Si
Pensilina	No



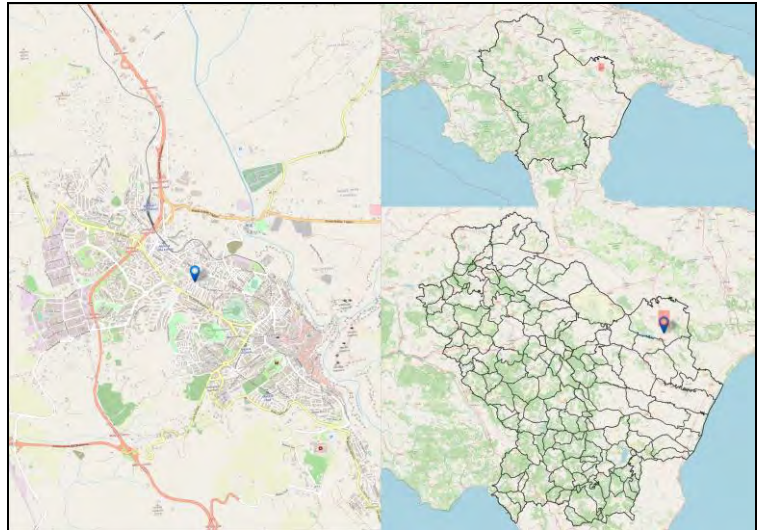
Codice Fermata	MAT-12a	Nome Fermata	Matera - Via Trabaci Ist. Industriale
Comune	Matera	Provincia	Matera

Coordinata X	16,5849685
Coordinata Y	40,674644
Bidirezionale	No
Palo Fermata	Si
Pensilina	No



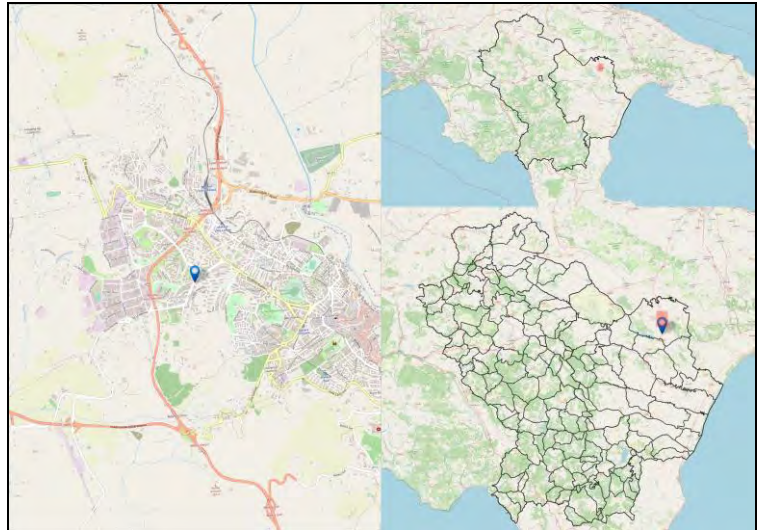
Codice Fermata	MAT-13	Nome Fermata	Matera - Via Nazionale 196
Comune	Matera	Provincia	Matera

Coordinata X	16,5944427
Coordinata Y	40,6761448
Bidirezionale	No
Palo Fermata	Si
Pensilina	No



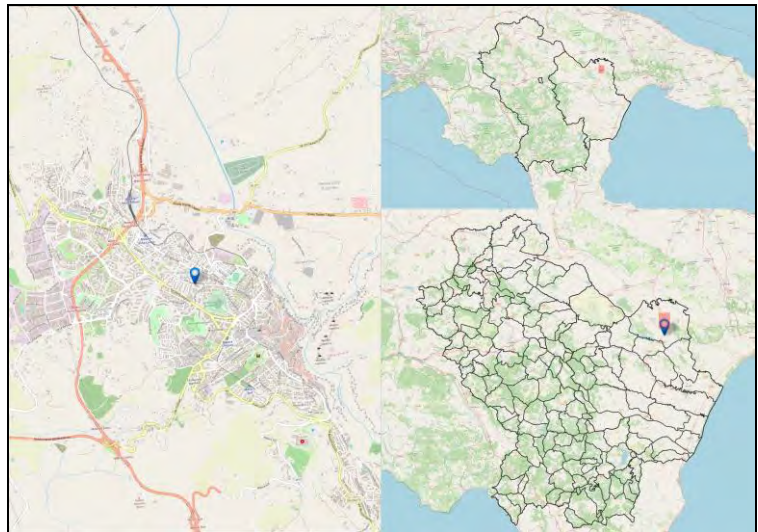
Codice Fermata	MAT-13a	Nome Fermata	Matera - Matera - V.Trabaci 2
Comune	Matera	Provincia	Matera

Coordinata X	16,5851057
Coordinata Y	40,6744489
Bidirezionale	No
Palo Fermata	Si
Pensilina	Si



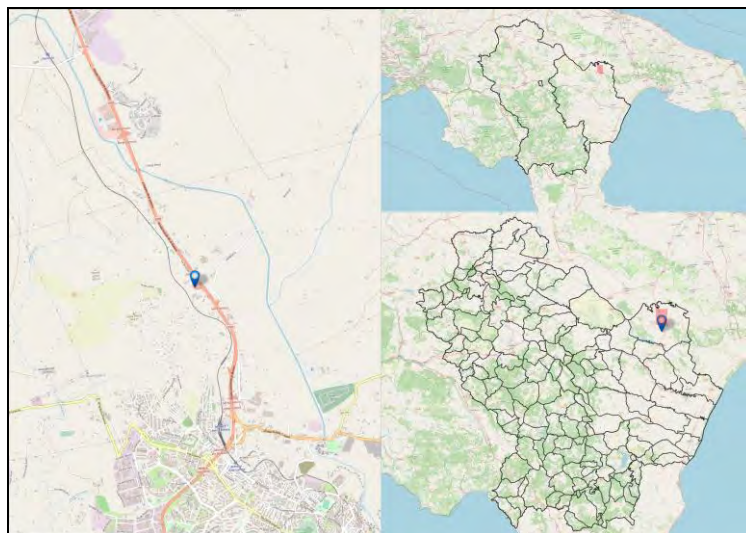
Codice Fermata	MAT-14	Nome Fermata	Matera - Via Nazionale 134
Comune	Matera	Provincia	Matera

Coordinata X	16,5971756
Coordinata Y	40,6748847
Bidirezionale	No
Palo Fermata	Si
Pensilina	No



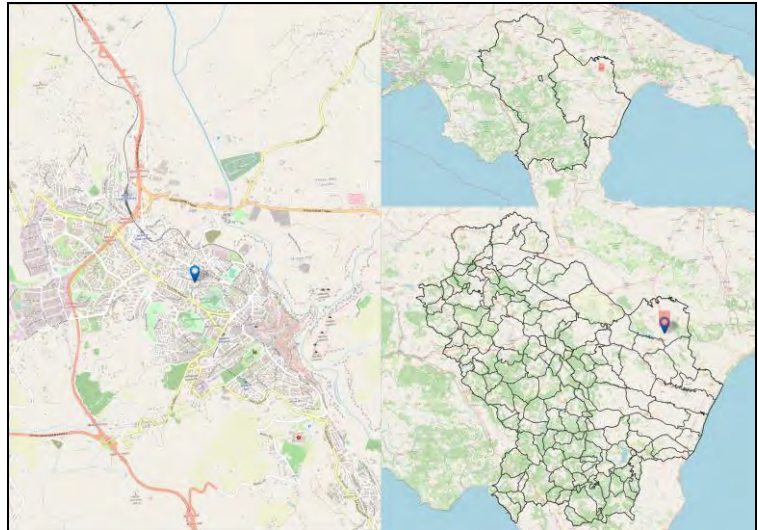
Codice Fermata	MAT-14a	Nome Fermata	Matera - Matera - Rondinelle
Comune	Matera	Provincia	Matera

Coordinata X	16,5861347
Coordinata Y	40,7026437
Bidirezionale	Si
Palo Fermata	No
Pensilina	No



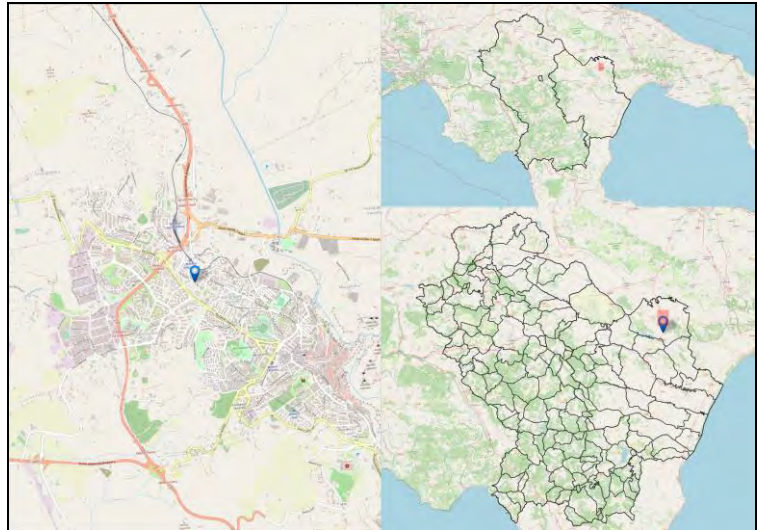
Codice Fermata	MAT-15	Nome Fermata	Matera - Via Nazionale 118
Comune	Matera	Provincia	Matera

Coordinata X	16,5977094
Coordinata Y	40,6746345
Bidirezionale	No
Palo Fermata	Si
Pensilina	Si



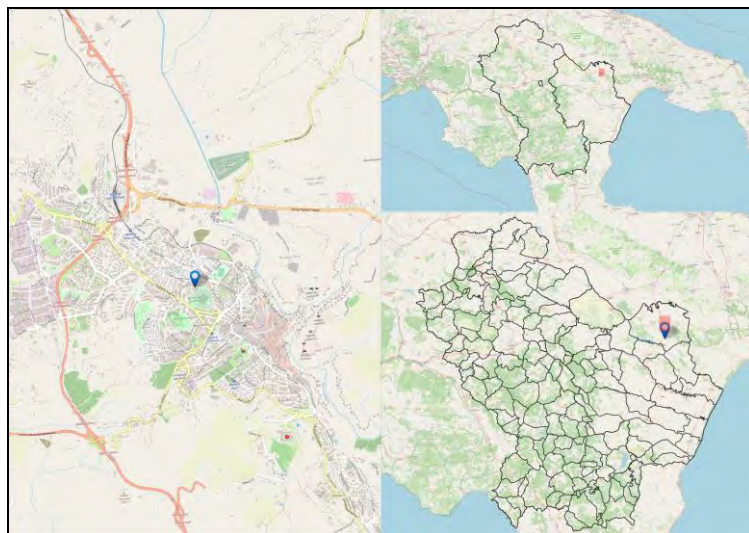
Codice Fermata	MAT-15a	Nome Fermata	Matera - Matera - Villa Longo 2
Comune	Matera	Provincia	Matera

Coordinata X	16,5905283
Coordinata Y	40,678527
Bidirezionale	No
Palo Fermata	Si
Pensilina	Si



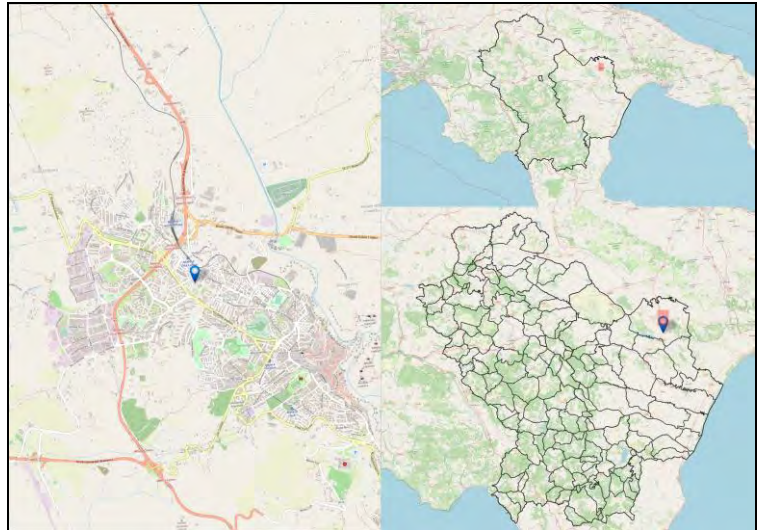
Codice Fermata	MAT-16	Nome Fermata	MATERA - Via nazionale 66
Comune	MATERA	Provincia	Matera

Coordinata X	16,5994292
Coordinata Y	40,673802
Bidirezionale	No
Palo Fermata	Si
Pensilina	No



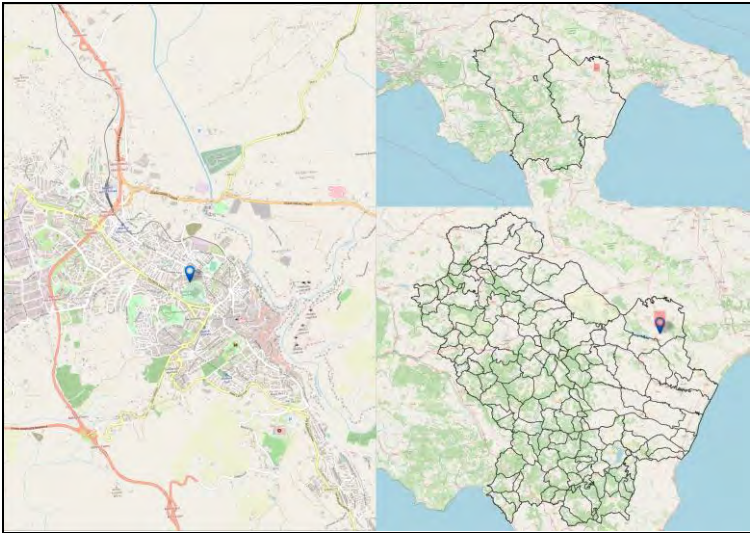
Codice Fermata	MAT-16a	Nome Fermata	Matera - Matera - Villa Longo
Comune	Matera	Provincia	Matera

Coordinata X	16,590865
Coordinata Y	40,6782627
Bidirezionale	No
Palo Fermata	No
Pensilina	Si




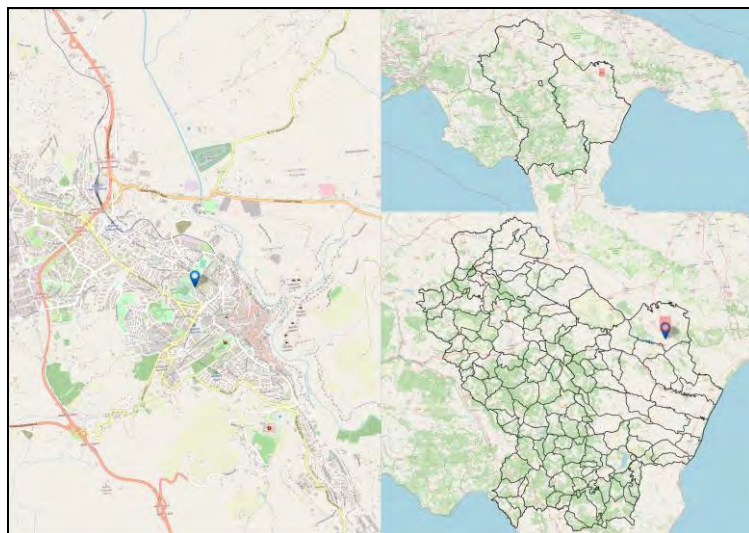
Codice Fermata	MAT-17	Nome Fermata	Matera - Via Nazionale 39
Comune	Matera	Provincia	Matera

Coordinata X	16,5998479
Coordinata Y	40,6736322
Bidirezionale	No
Palo Fermata	Si
Pensilina	No



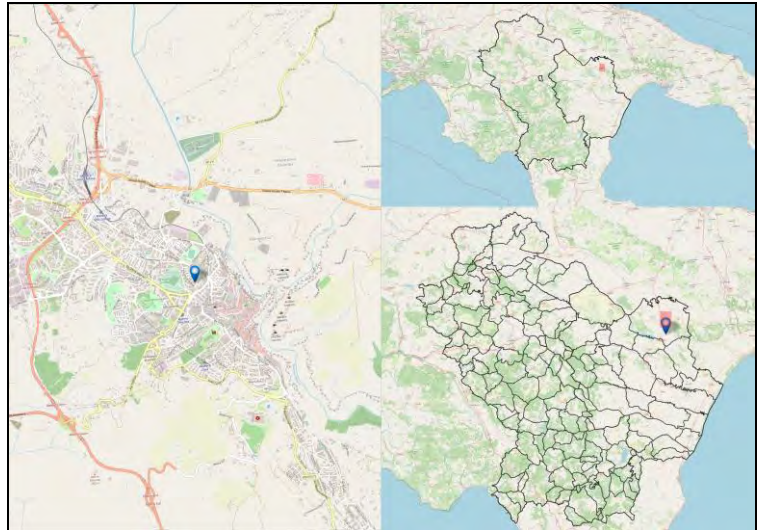
Codice Fermata	MAT-18	Nome Fermata	Matera - Via annunziatella 155
Comune	Matera	Provincia	Matera

Coordinata X	16,6021409
Coordinata Y	40,6725857
Bidirezionale	No
Palo Fermata	Si
Pensilina	No



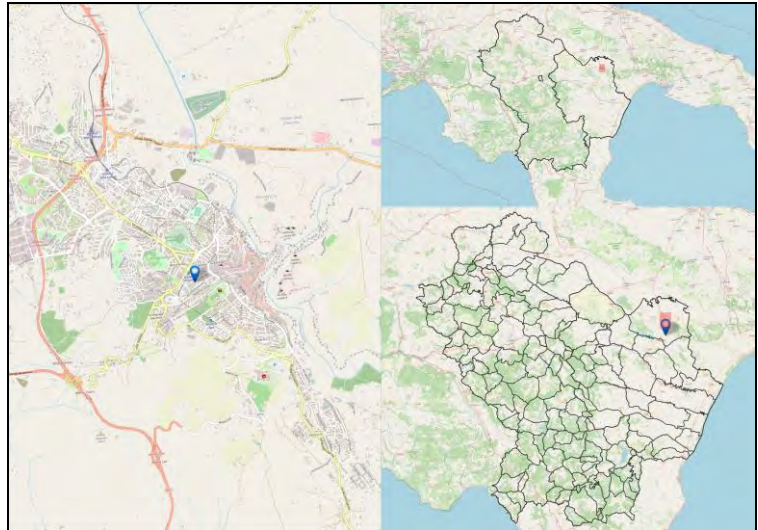
Codice Fermata	MAT-19	Nome Fermata	Matera - Via annunziatella 91
Comune	Matera	Provincia	Matera

Coordinata X	16,6038654
Coordinata Y	40,6718579
Bidirezionale	No
Palo Fermata	Si
Pensilina	Si



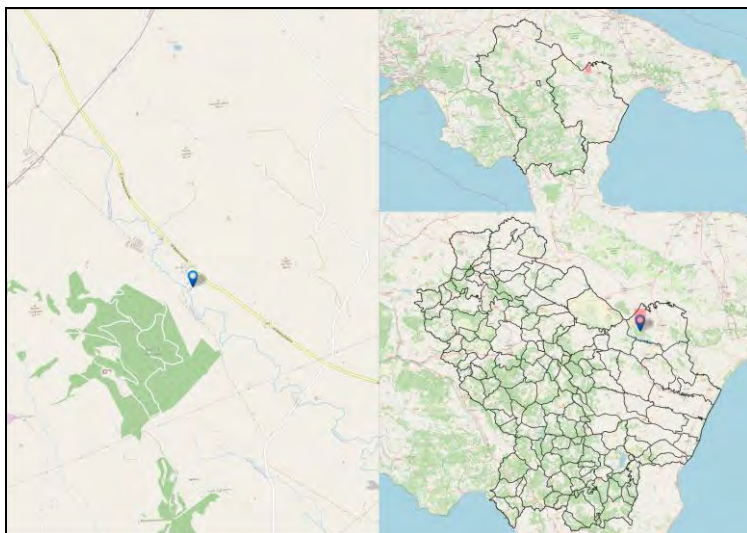
Codice Fermata	MAT-1a	Nome Fermata	Matera - P.zza Matteotti
Comune	Matera	Provincia	Matera

Coordinata X	16,6023345
Coordinata Y	40,6669109
Bidirezionale	Si
Palo Fermata	Si
Pensilina	Si



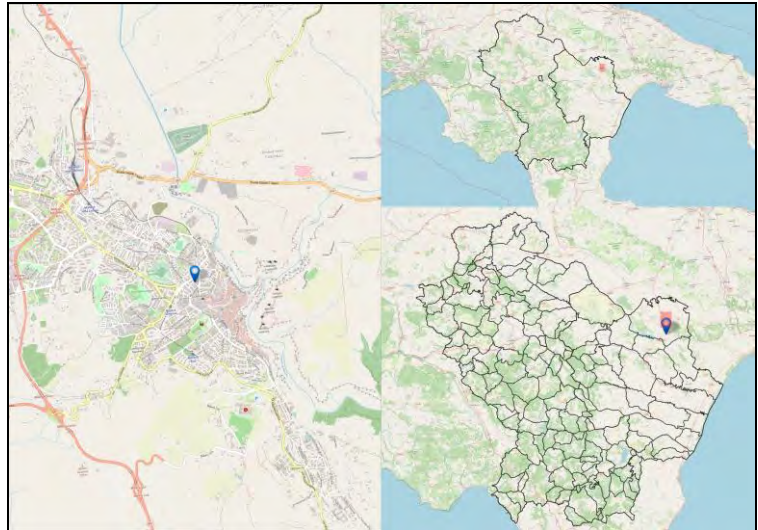
Codice Fermata	MAT-2	Nome Fermata	Matera - Bivio Picciano
Comune	Matera	Provincia	Matera

Coordinata X	16,4865036
Coordinata Y	40,7099281
Bidirezionale	Si
Palo Fermata	No
Pensilina	Si



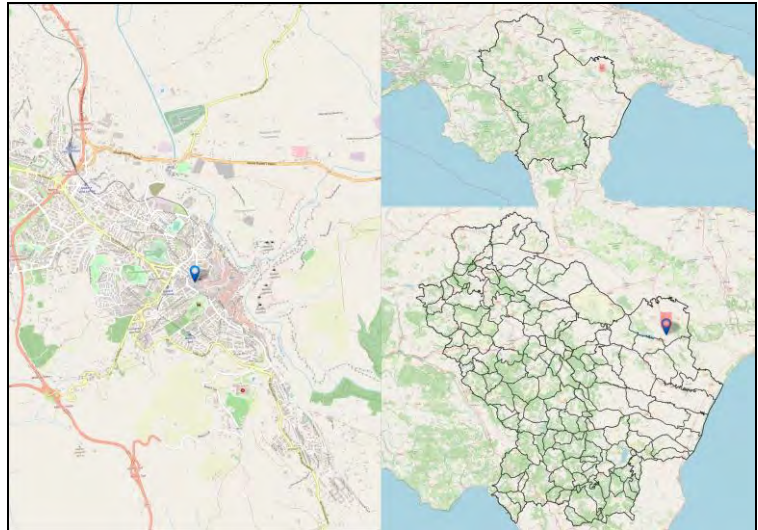
Codice Fermata	MAT-20	Nome Fermata	Matera - Via annunziatella
Comune	Matera	Provincia	Matera

Coordinata X	16,6056523
Coordinata Y	40,6707382
Bidirezionale	No
Palo Fermata	Si
Pensilina	No



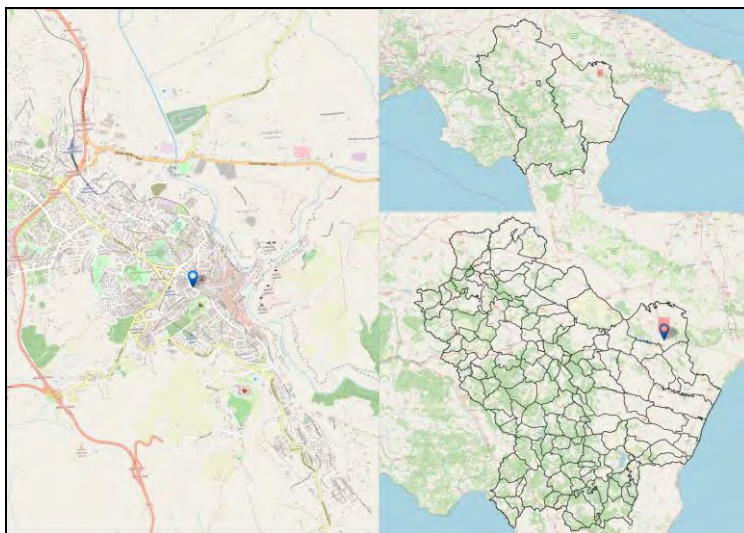
Codice Fermata	MAT-21	Nome Fermata	Matera - Via Lucana 2
Comune	Matera	Provincia	Matera

Coordinata X	16,6058479
Coordinata Y	40,6683844
Bidirezionale	No
Palo Fermata	Si
Pensilina	No



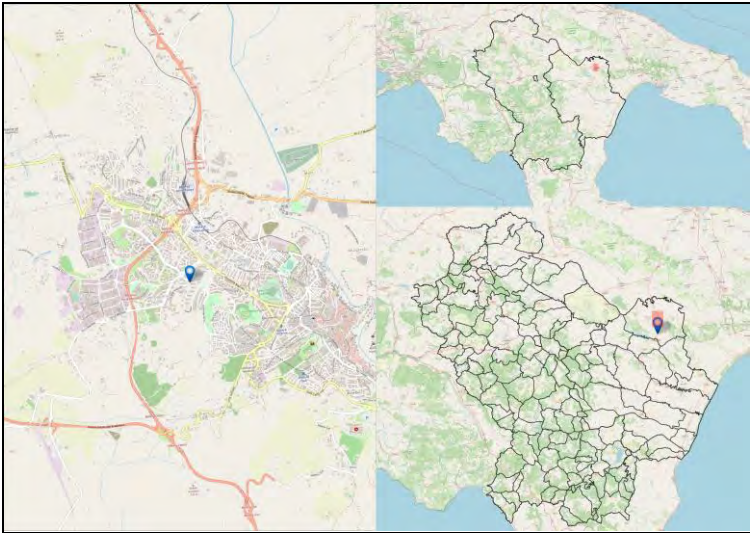
Codice Fermata	MAT-22	Nome Fermata	Matera - Via Lucana 28
Comune	Matera	Provincia	Matera

Coordinata X	16,6051872
Coordinata Y	40,6678793
Bidirezionale	No
Palo Fermata	Si
Pensilina	No



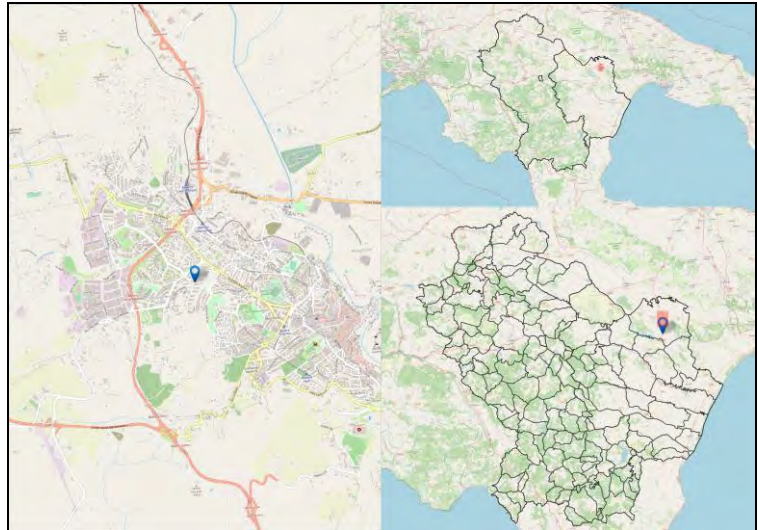
Codice Fermata	MAT-23b	Nome Fermata	Matera - Via Adriano Olivetti 2
Comune	Matera	Provincia	Matera

Coordinata X	16,5878113
Coordinata Y	40,6742791
Bidirezionale	No
Palo Fermata	Si
Pensilina	Si



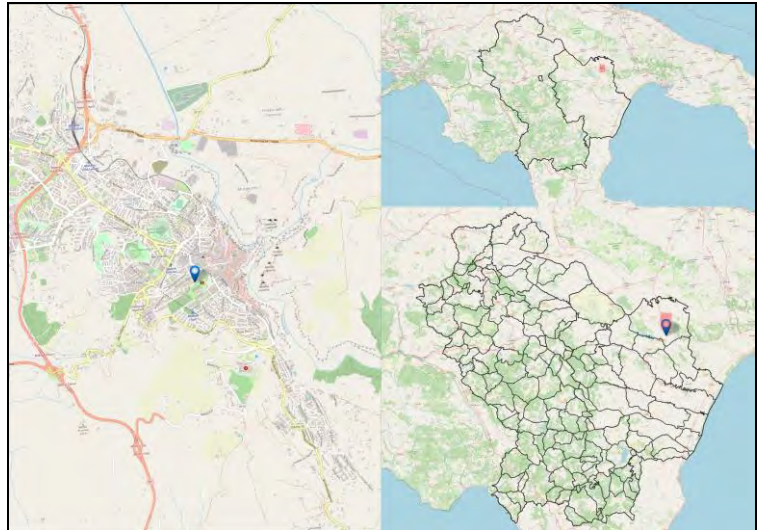
Codice Fermata	MAT-23	Nome Fermata	Matera - Via Adriano Olivetti
Comune	Matera	Provincia	Matera

Coordinata X	16,5881223
Coordinata Y	40,6743054
Bidirezionale	No
Palo Fermata	Si
Pensilina	Si



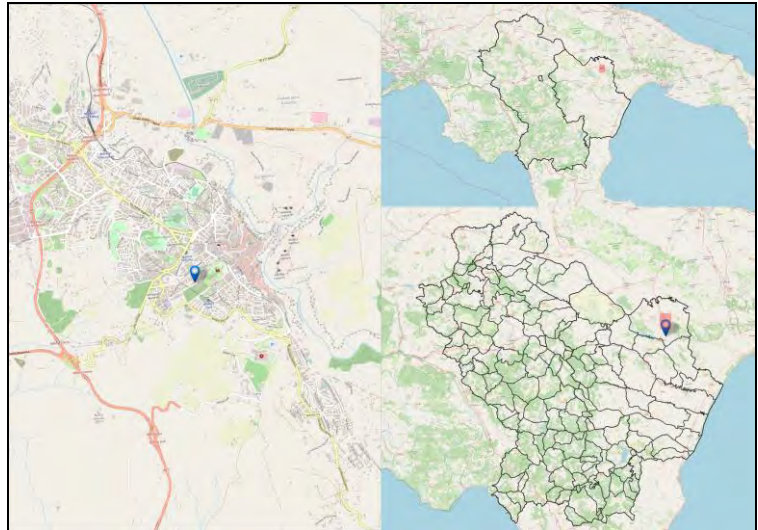
Codice Fermata	MAT-24	Nome Fermata	Matera - 5 Via Antonio Passarelli
Comune	Matera	Provincia	Matera

Coordinata X	16,605051
Coordinata Y	40,6657576
Bidirezionale	No
Palo Fermata	Si
Pensilina	No



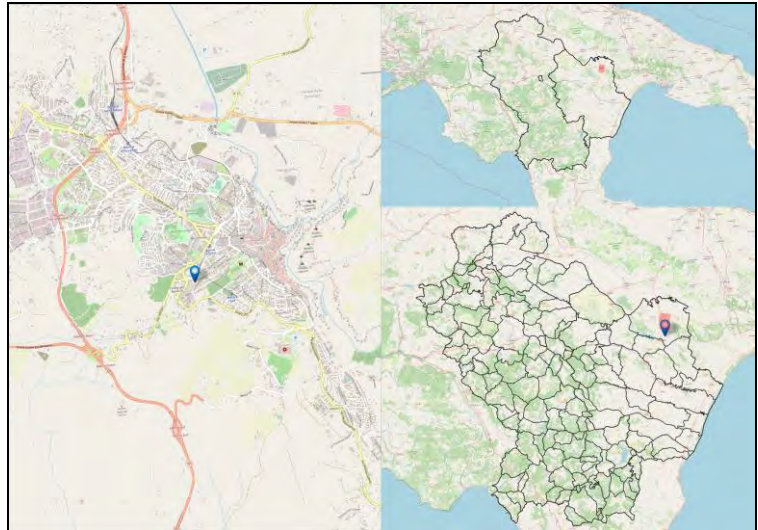
Codice Fermata	MAT-26	Nome Fermata	Matera - 39 Via Antonio Passarelli
Comune	Matera	Provincia	Matera

Coordinata X	16,6024153
Coordinata Y	40,6644922
Bidirezionale	No
Palo Fermata	Si
Pensilina	No




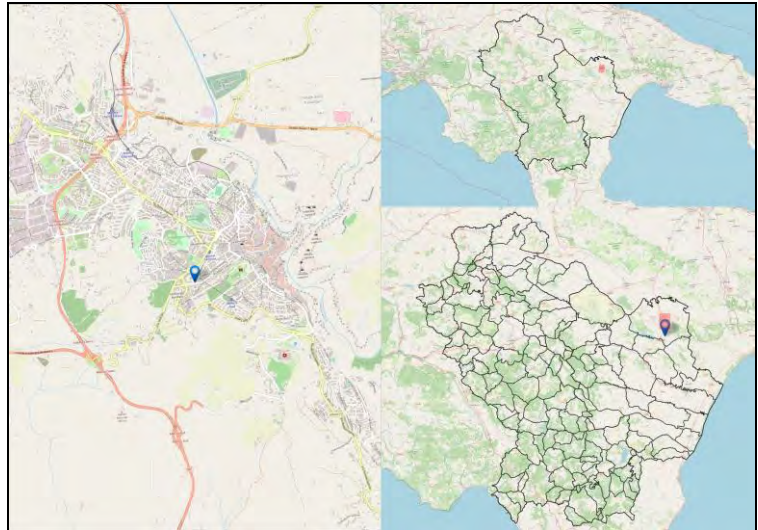
Codice Fermata	MAT-28	Nome Fermata	Matera - 66 Via Vincenzo Cappelluti
Comune	Matera	Provincia	Matera

Coordinata X	16,5986827
Coordinata Y	40,6639451
Bidirezionale	No
Palo Fermata	Si
Pensilina	No



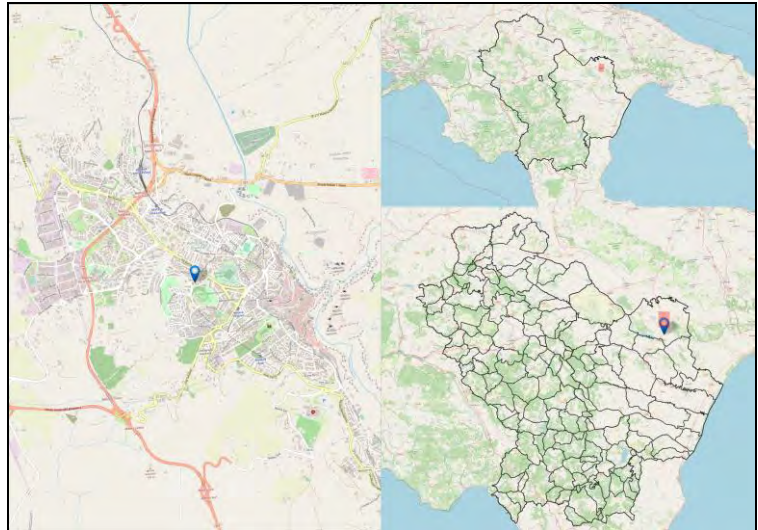
Codice Fermata	MAT-29	Nome Fermata	Matera - Viale Aldo Moro (Liceo S.)
Comune	Matera	Provincia	Matera

Coordinata X	16,5987758
Coordinata Y	40,6646418
Bidirezionale	No
Palo Fermata	Si
Pensilina	Si



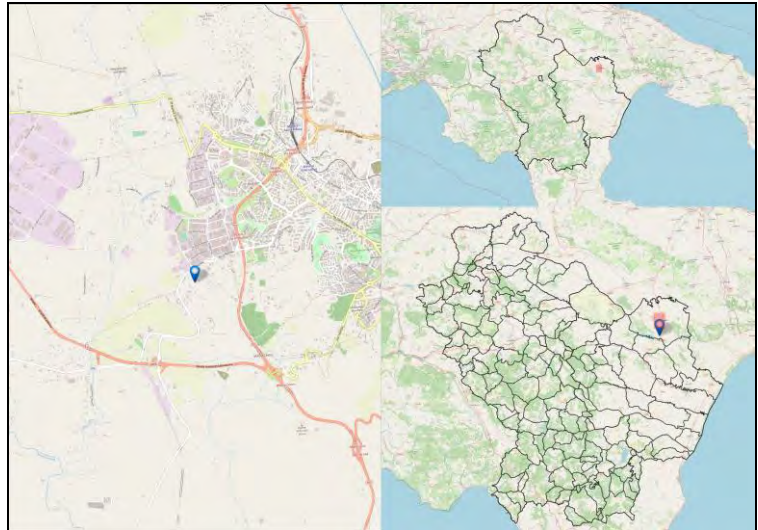
Codice Fermata	MAT-2a	Nome Fermata	Matera - Via Dante Ang. Lazazzera
Comune	Matera	Provincia	Matera

Coordinata X	16,5951032
Coordinata Y	40,671692
Bidirezionale	No
Palo Fermata	Si
Pensilina	No




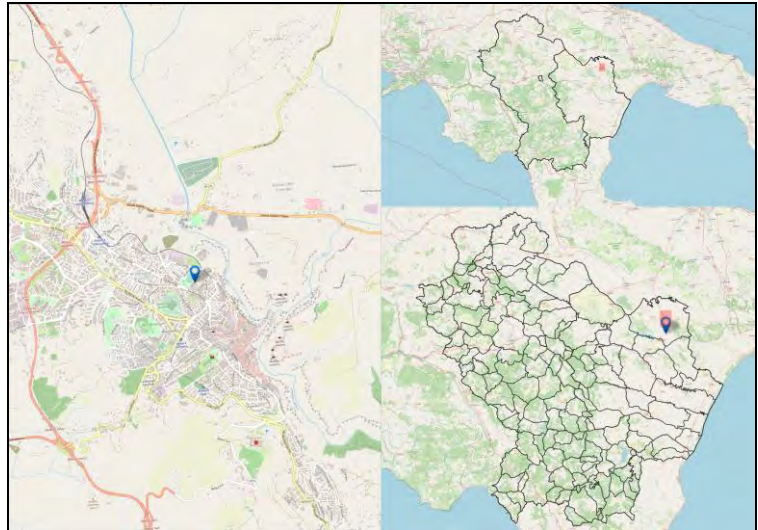
Codice Fermata	MAT-3	Nome Fermata	Matera - Via La Martella
Comune	Matera	Provincia	Matera

Coordinata X	16,5708005
Coordinata Y	40,6680856
Bidirezionale	Si
Palo Fermata	Si
Pensilina	No



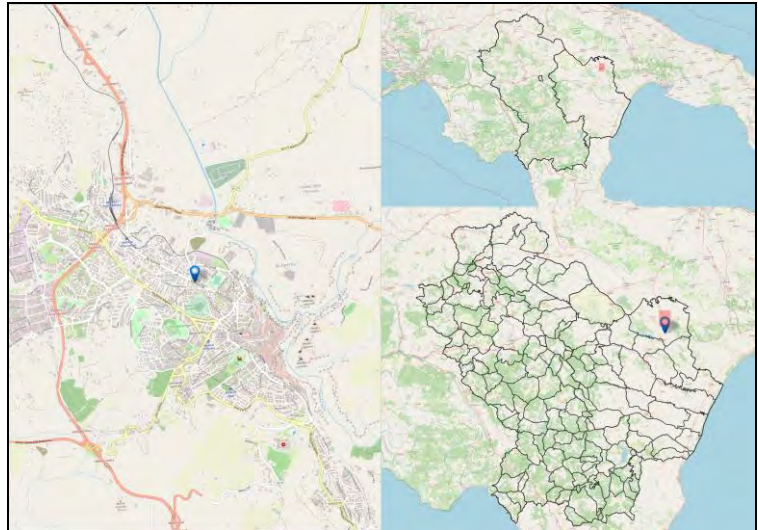
Codice Fermata	MAT-30	Nome Fermata	Matera - 55 Via Cererie
Comune	Matera	Provincia	Matera

Coordinata X	16,6044598
Coordinata Y	40,6747874
Bidirezionale	No
Palo Fermata	Si
Pensilina	No




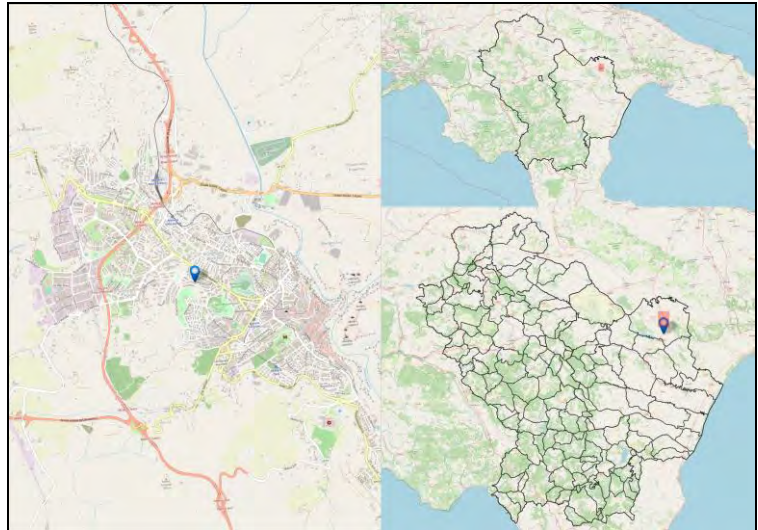
Codice Fermata	MAT-31	Nome Fermata	Matera - Via cererie
Comune	Matera	Provincia	Matera

Coordinata X	16,6001821
Coordinata Y	40,6753047
Bidirezionale	No
Palo Fermata	Si
Pensilina	Si



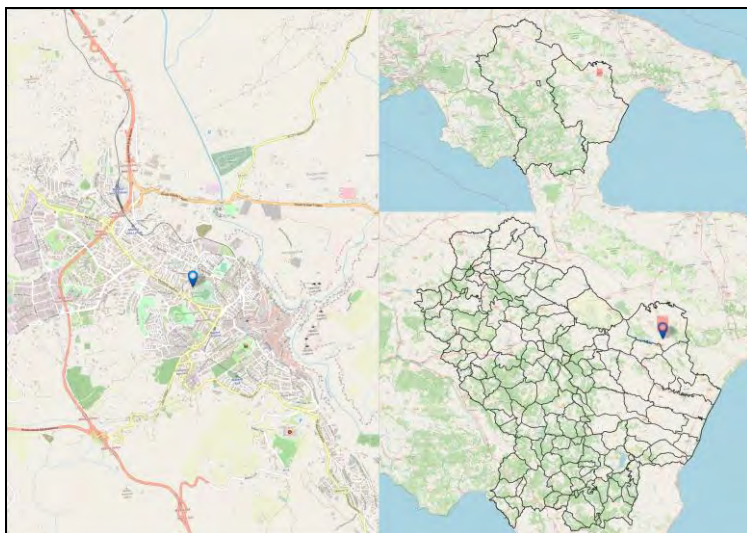
Codice Fermata	MAT-33	Nome Fermata	Matera - Via Dante Alighieri
Comune	Matera	Provincia	Matera

Coordinata X	16,5927574
Coordinata Y	40,6731381
Bidirezionale	No
Palo Fermata	Si
Pensilina	No



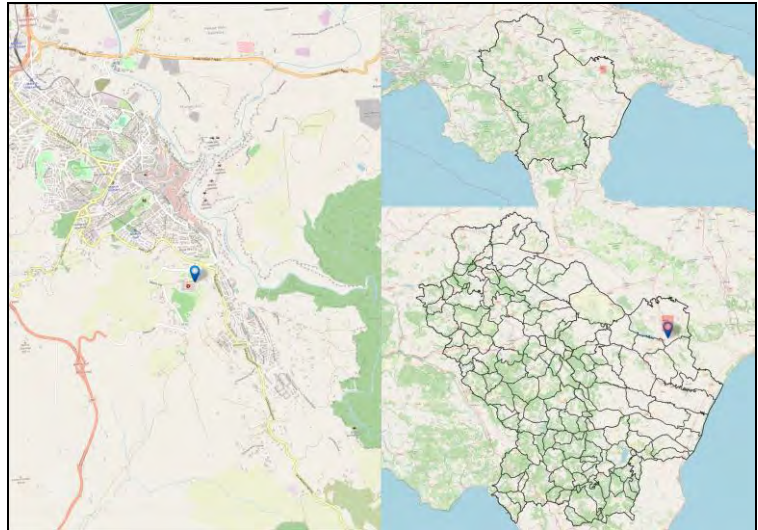
Codice Fermata	MAT-34	Nome Fermata	Matera - 1 Via Rocco Lazazzera
Comune	Matera	Provincia	Matera

Coordinata X	16,5986462
Coordinata Y	40,6732694
Bidirezionale	No
Palo Fermata	Si
Pensilina	No



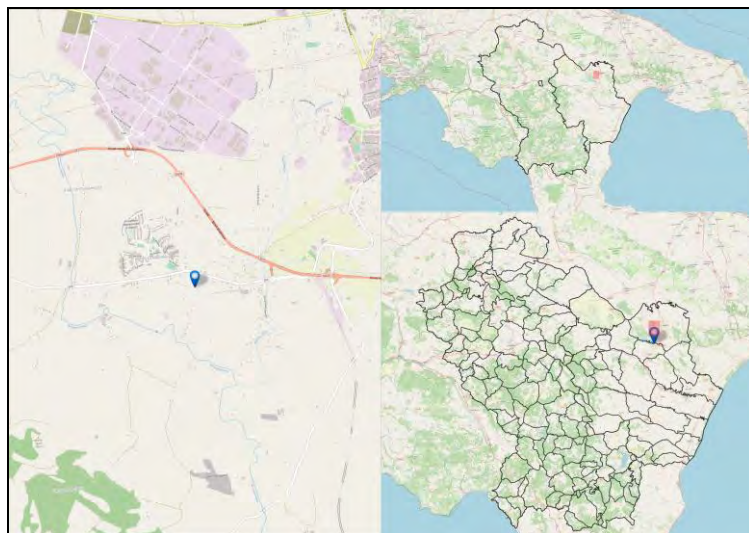
Codice Fermata	MAT-37	Nome Fermata	Matera - Matera- Ospedale Maria SS delle Grazie
Comune	Matera	Provincia	Matera

Coordinata X	16,6129562
Coordinata Y	40,6553501
Bidirezionale	No
Palo Fermata	Si
Pensilina	No



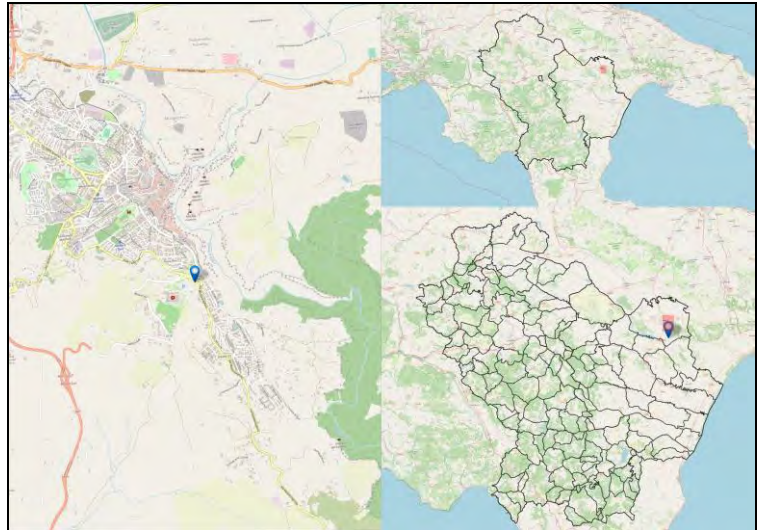
Codice Fermata	MAT-37b	Nome Fermata	Matera - Bivio La Martella
Comune	Matera	Provincia	Matera

Coordinata X	16,5423826
Coordinata Y	40,6586822
Bidirezionale	No
Palo Fermata	Si
Pensilina	No



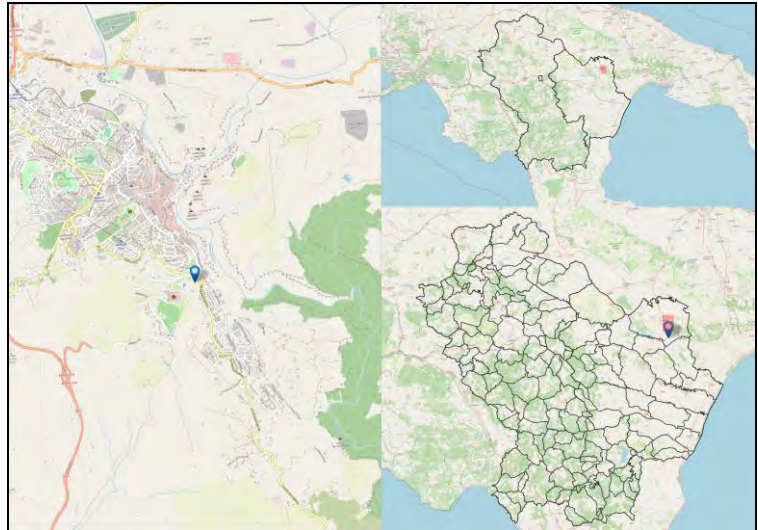
Codice Fermata	MAT-38	Nome Fermata	Matera - Viale Carlo Levi
Comune	Matera	Provincia	Matera

Coordinata X	16,6155095
Coordinata Y	40,6565811
Bidirezionale	No
Palo Fermata	Si
Pensilina	No



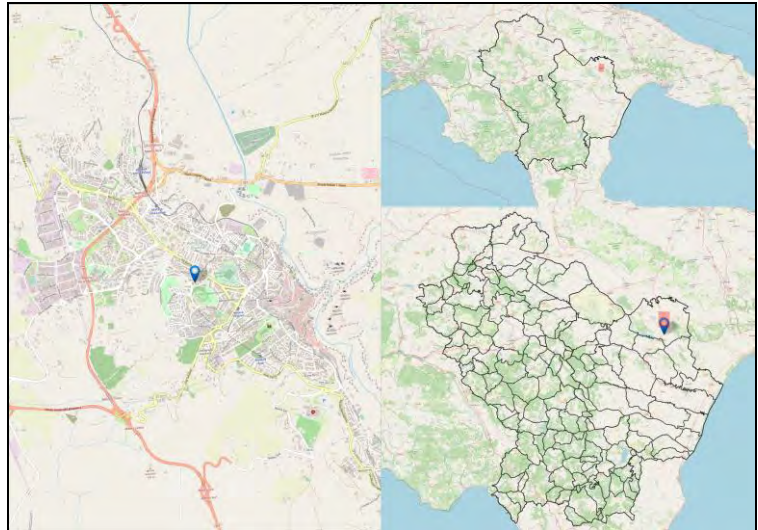
Codice Fermata	MAT-39	Nome Fermata	Matera - Viale Carlo Levi-2
Comune	Matera	Provincia	Matera

Coordinata X	16,6153511
Coordinata Y	40,6565074
Bidirezionale	No
Palo Fermata	No
Pensilina	Si



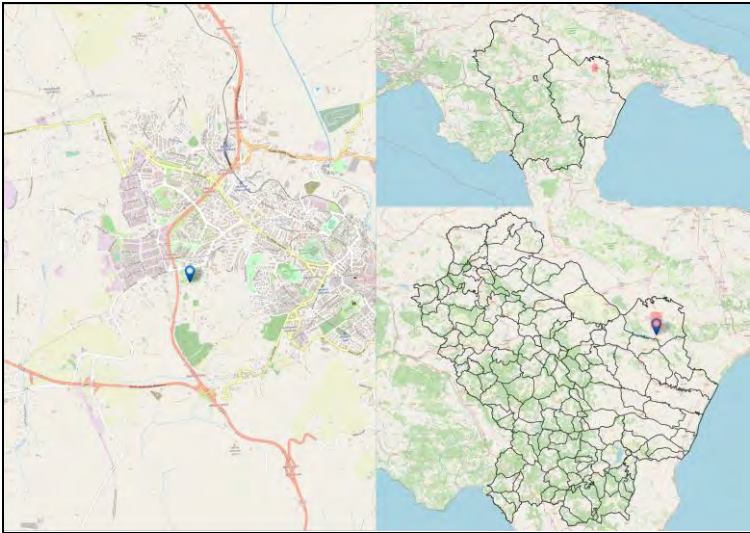
Codice Fermata	MAT-3a	Nome Fermata	Matera - Via Dante Ang. Lazazzera2
Comune	Matera	Provincia	Matera

Coordinata X	16,5951032
Coordinata Y	40,671692
Bidirezionale	No
Palo Fermata	Si
Pensilina	Si



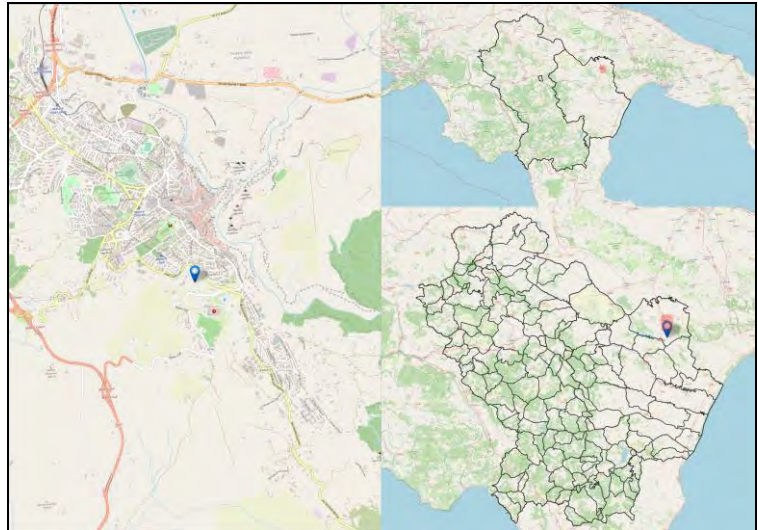
Codice Fermata	MAT-4	Nome Fermata	Matera - Matera - Via La Martella (Zona Pip 1)
Comune	Matera	Provincia	Matera

Coordinata X	16,5807494
Coordinata Y	40,6698647
Bidirezionale	No
Palo Fermata	Si
Pensilina	No



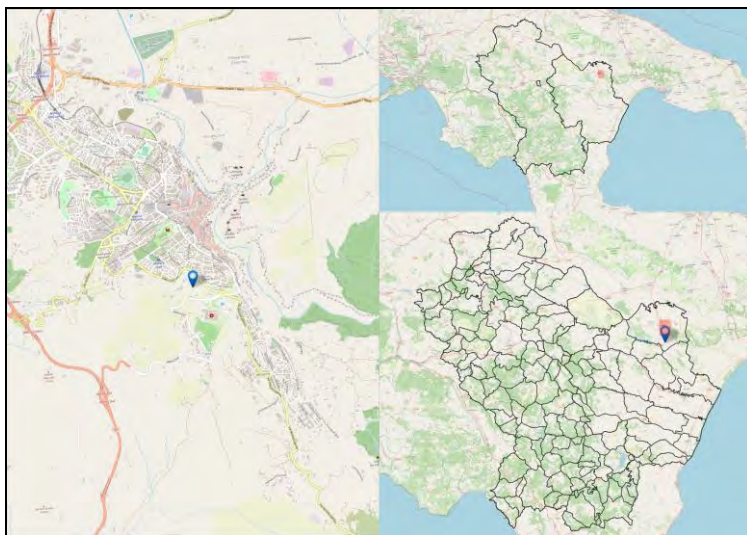
Codice Fermata	MAT-40	Nome Fermata	Matera - Viale Carlo Levi-3
Comune	Matera	Provincia	Matera

Coordinata X	16,6092432
Coordinata Y	40,6586224
Bidirezionale	No
Palo Fermata	Si
Pensilina	No



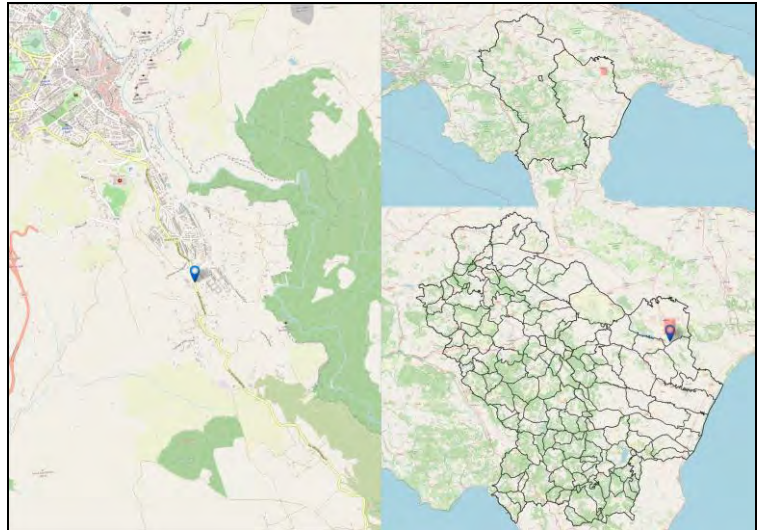
Codice Fermata	MAT-41	Nome Fermata	Matera - Viale Carlo Levi-4
Comune	Matera	Provincia	Matera

Coordinata X	16,6093174
Coordinata Y	40,6585467
Bidirezionale	No
Palo Fermata	Si
Pensilina	No



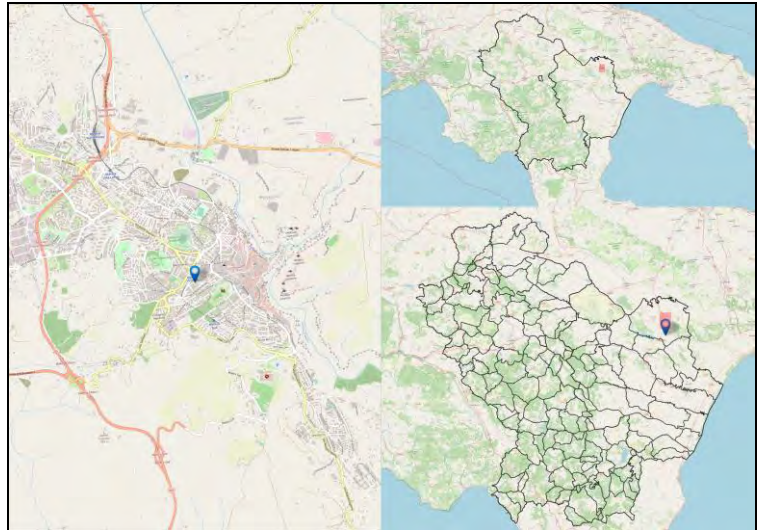
Codice Fermata	MAT-42	Nome Fermata	Matera - 2 Via dell'Ariete
Comune	Matera	Provincia	Matera

Coordinata X	16,6222191
Coordinata Y	40,6420426
Bidirezionale	Sì
Palo Fermata	Sì
Pensilina	No



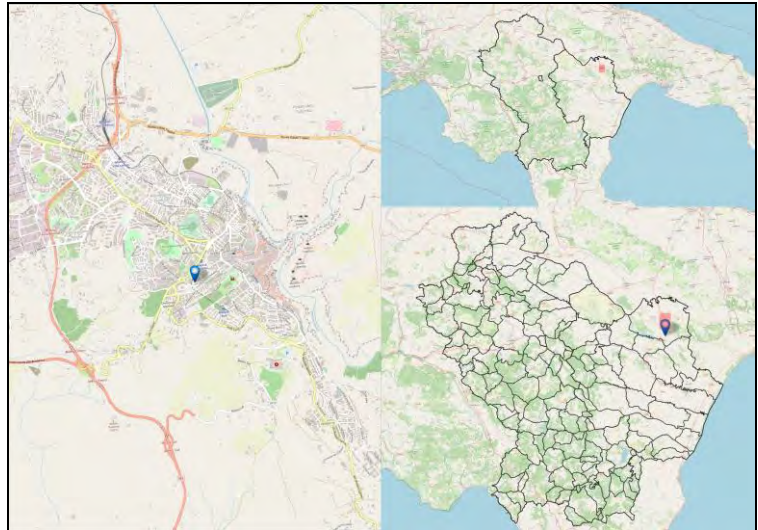
Codice Fermata	MAT-43a	Nome Fermata	Matera - Piazza Visitazione-2
Comune	Matera	Provincia	Matera

Coordinata X	16,6018517
Coordinata Y	40,6669813
Bidirezionale	Si
Palo Fermata	Si
Pensilina	Si



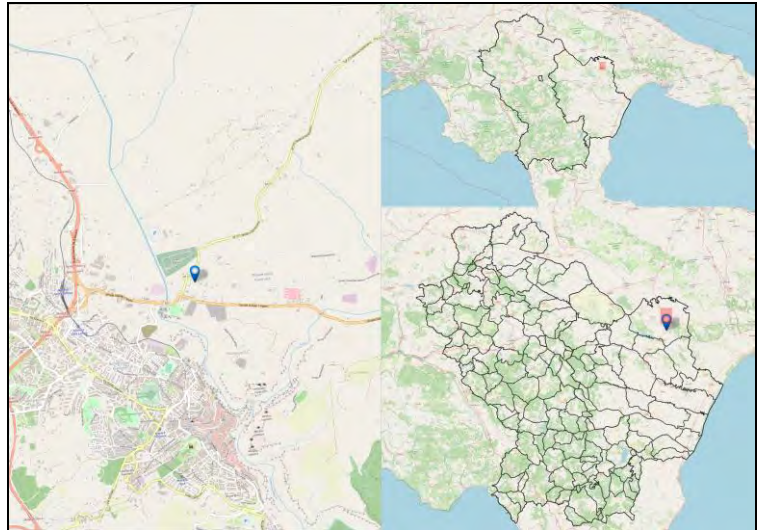
Codice Fermata	MAT-44	Nome Fermata	Matera - Piazza Visitazione
Comune	Matera	Provincia	Matera

Coordinata X	16,6001889
Coordinata Y	40,6656519
Bidirezionale	No
Palo Fermata	Si
Pensilina	No



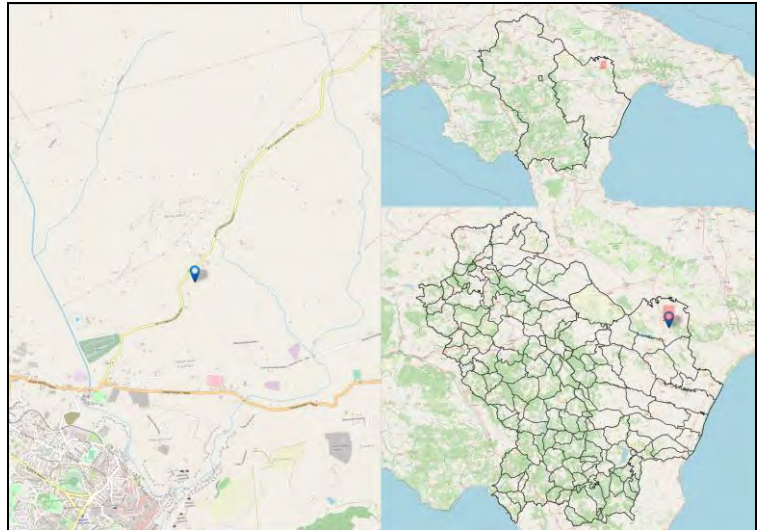
Codice Fermata	MAT-45	Nome Fermata	Matera - Bivio FERROSUD
Comune	Matera	Provincia	Matera

Coordinata X	16,6090038
Coordinata Y	40,685301
Bidirezionale	Si
Palo Fermata	Si
Pensilina	No



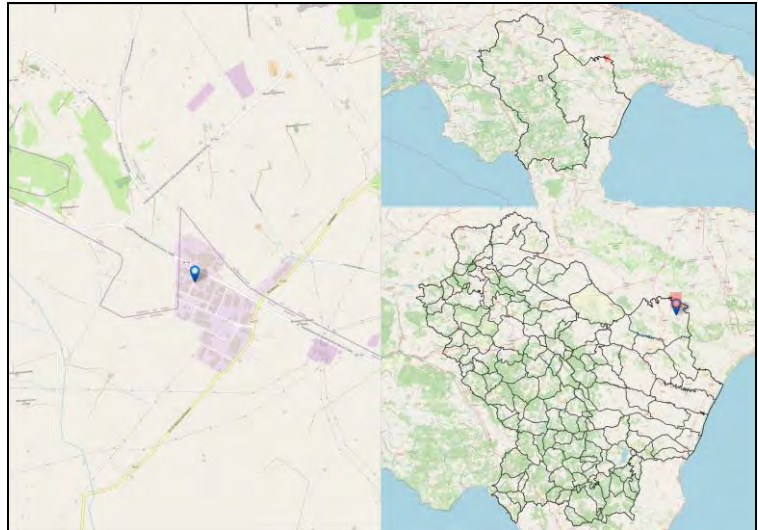
Codice Fermata	MAT-46	Nome Fermata	Matera - Bivio FERROSUD-2
Comune	Matera	Provincia	Matera

Coordinata X	16,6222796
Coordinata Y	40,6948867
Bidirezionale	Si
Palo Fermata	Si
Pensilina	No



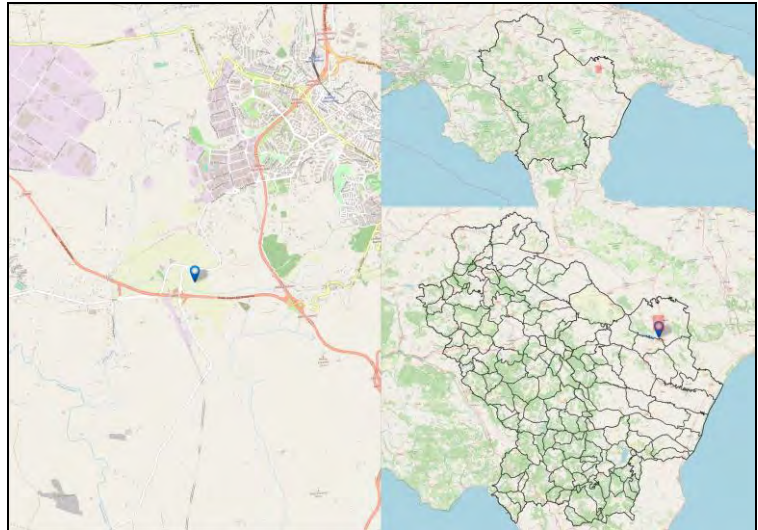
Codice Fermata	MAT-47	Nome Fermata	Matera - Stabilimento FERROSUD/NATUZZI
Comune	Matera	Provincia	Matera

Coordinata X	16,66556
Coordinata Y	40,7425457
Bidirezionale	Sì
Palo Fermata	No
Pensilina	No




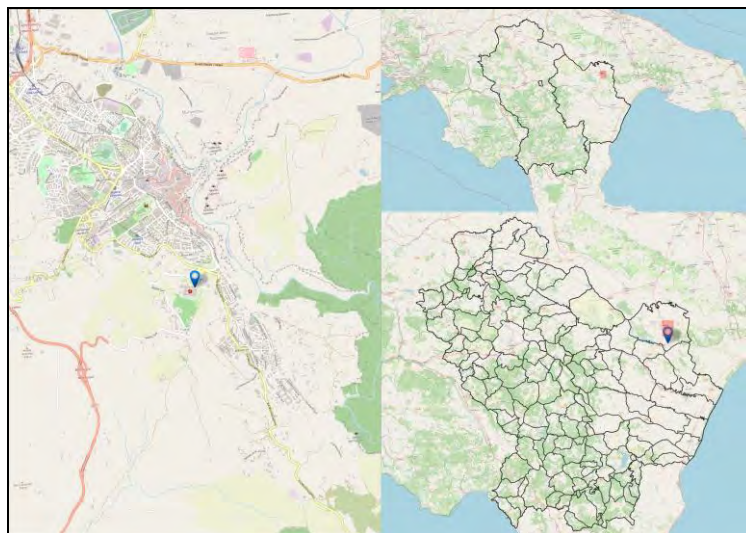
Codice Fermata	MAT-48	Nome Fermata	Matera - Matera bivio La Martella
Comune	Matera	Provincia	Matera

Coordinata X	16,5664989
Coordinata Y	40,6601089
Bidirezionale	Si
Palo Fermata	Si
Pensilina	No



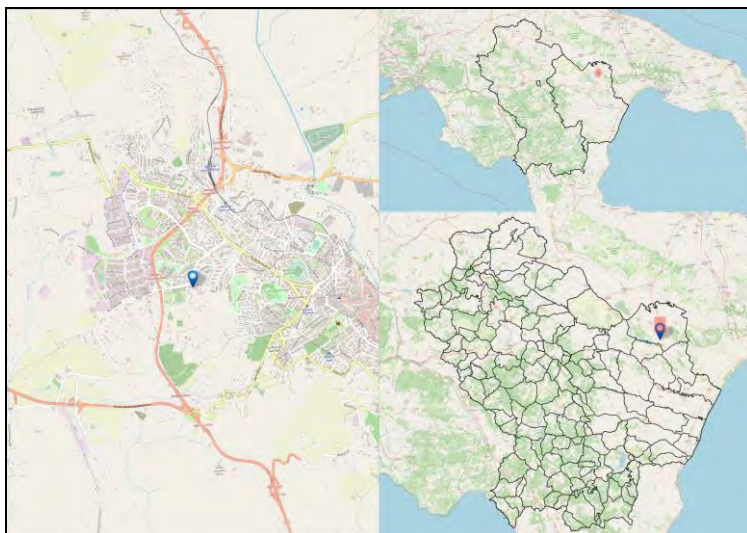
Codice Fermata	MAT-4a	Nome Fermata	Matera - Ospedale
Comune	Matera	Provincia	Matera

Coordinata X	16,6126606
Coordinata Y	40,6554161
Bidirezionale	No
Palo Fermata	Si
Pensilina	No



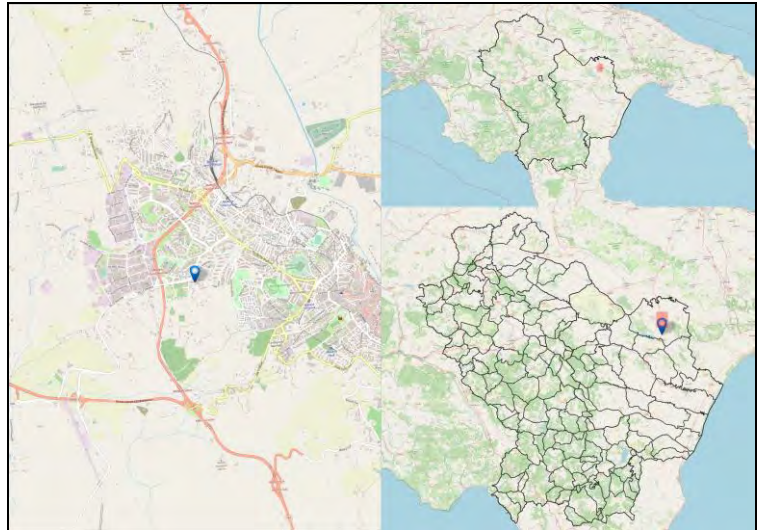
Codice Fermata	MAT-5	Nome Fermata	Matera - Via La Martella-2
Comune	Matera	Provincia	Matera

Coordinata X	16,5838839
Coordinata Y	40,6714798
Bidirezionale	No
Palo Fermata	Si
Pensilina	Si



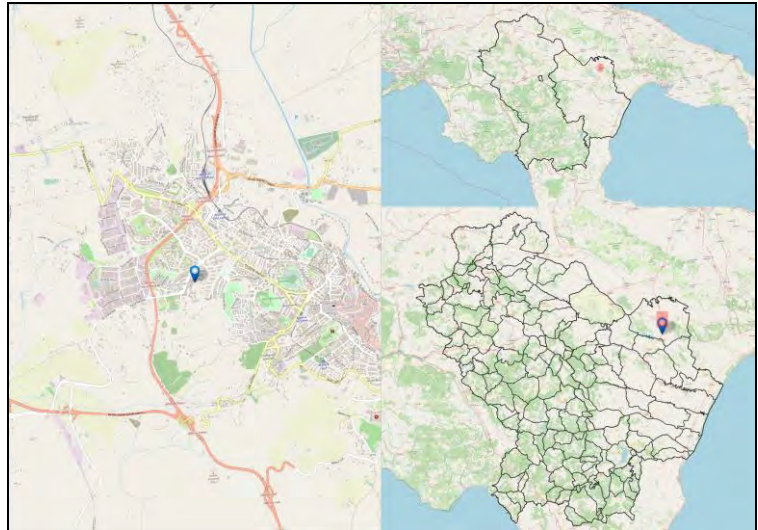
Codice Fermata	MAT-5b	Nome Fermata	Matera - Via La Martella -3
Comune	Matera	Provincia	Matera

Coordinata X	16,5838839
Coordinata Y	40,6714798
Bidirezionale	No
Palo Fermata	No
Pensilina	Si



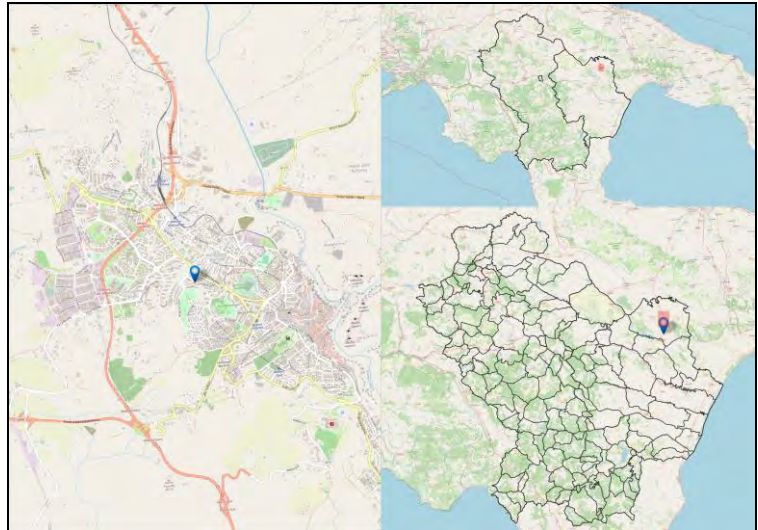
Codice Fermata	MAT-6	Nome Fermata	Matera - Matera - Via La Martella (P. San Giacomo)
Comune	Matera	Provincia	Matera

Coordinata X	16,5852757
Coordinata Y	40,6729399
Bidirezionale	No
Palo Fermata	Si
Pensilina	No




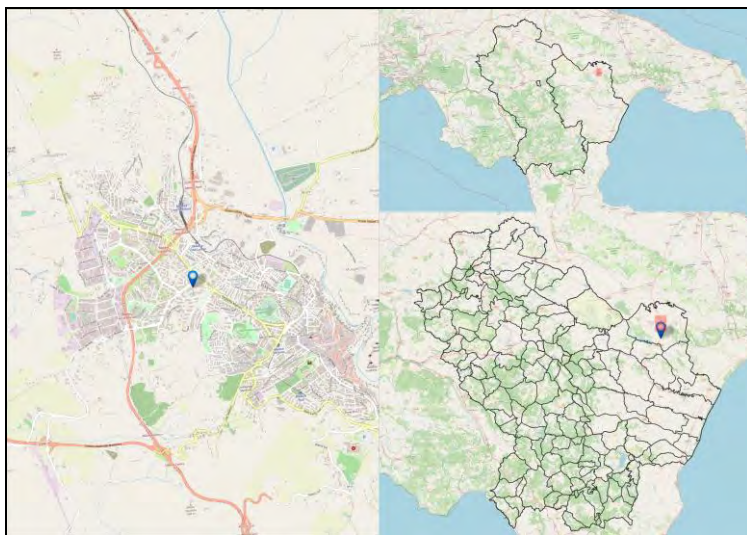
Codice Fermata	MAT-6a	Nome Fermata	Matera - Matera - V.Dante 4
Comune	Matera	Provincia	Matera

Coordinata X	16,5923462
Coordinata Y	40,6733254
Bidirezionale	No
Palo Fermata	Si
Pensilina	No



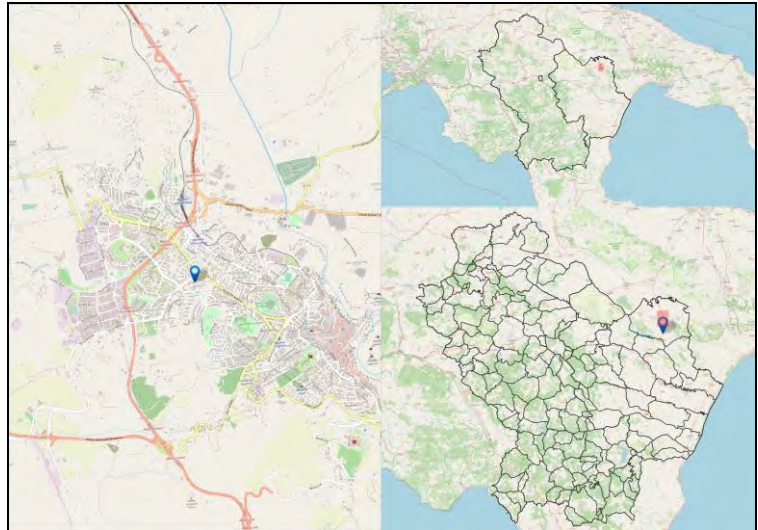
Codice Fermata	MAT-7a	Nome Fermata	Matera - Matera - V.Dante 5
Comune	Matera	Provincia	Matera

Coordinata X	16,5888962
Coordinata Y	40,6759012
Bidirezionale	No
Palo Fermata	Si
Pensilina	No



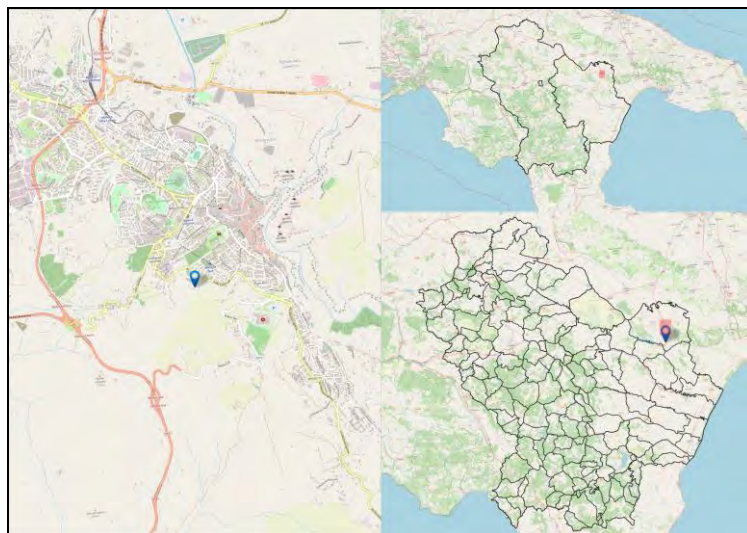
Codice Fermata	MAT-8a	Nome Fermata	Matera - Matera - V.Dante 6
Comune	Matera	Provincia	Matera

Coordinata X	16,5890551
Coordinata Y	40,6757146
Bidirezionale	No
Palo Fermata	Si
Pensilina	Si



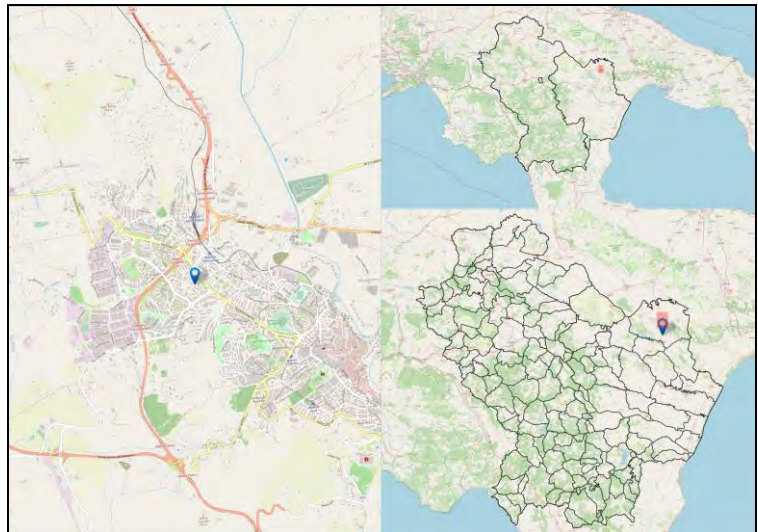
Codice Fermata	MAT-9	Nome Fermata	Matera - Chiesa S.Antonio
Comune	Matera	Provincia	Matera

Coordinata X	16,6016242
Coordinata Y	40,6595517
Bidirezionale	Si
Palo Fermata	Si
Pensilina	No



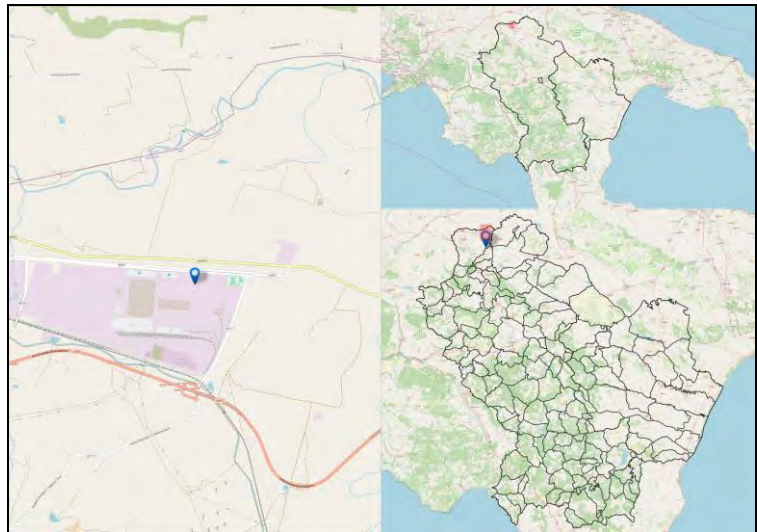
Codice Fermata	MAT-9a	Nome Fermata	Matera - Matera - V.Dante 7
Comune	Matera	Provincia	Matera

Coordinata X	16,5873877
Coordinata Y	40,6776995
Bidirezionale	No
Palo Fermata	Si
Pensilina	No



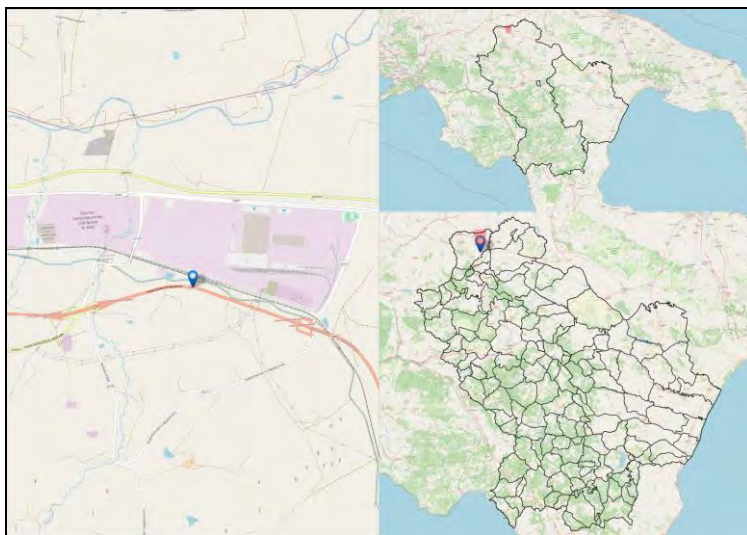
Codice Fermata	MEL-10	Nome Fermata	Melfi - S.Nicola di Melfi - SATA ingresso B, C e D
Comune	Melfi	Provincia	Potenza

Coordinata X	15,7188509
Coordinata Y	41,0760874
Bidirezionale	No
Palo Fermata	Si
Pensilina	Si



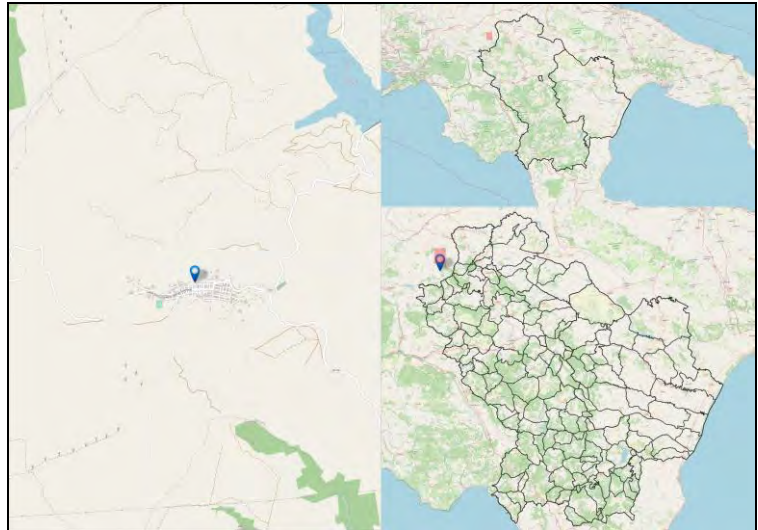
Codice Fermata	MEL-10a	Nome Fermata	Melfi - Stabilimento SATA 10
Comune	Melfi	Provincia	Potenza

Coordinata X	15,699588
Coordinata Y	41,0690969
Bidirezionale	No
Palo Fermata	No
Pensilina	Si



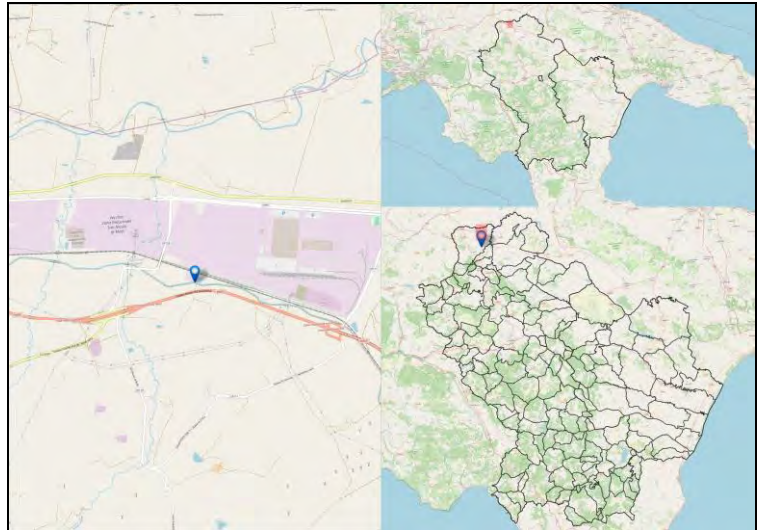
Codice Fermata	MEL-11	Nome Fermata	Melfi - Melfi - Staz. F.S.
Comune	Melfi	Provincia	Potenza

Coordinata X	15,473302
Coordinata Y	40,9901808
Bidirezionale	Sì
Palo Fermata	Sì
Pensilina	No



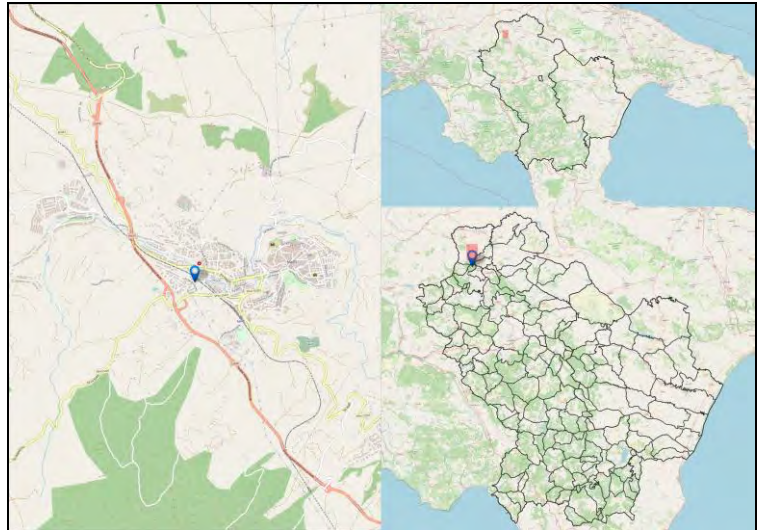
Codice Fermata	MEL-11a	Nome Fermata	Melfi - Stabilimento SATA 11
Comune	Melfi	Provincia	Potenza

Coordinata X	15,6954361
Coordinata Y	41,0704715
Bidirezionale	Si
Palo Fermata	Si
Pensilina	Si




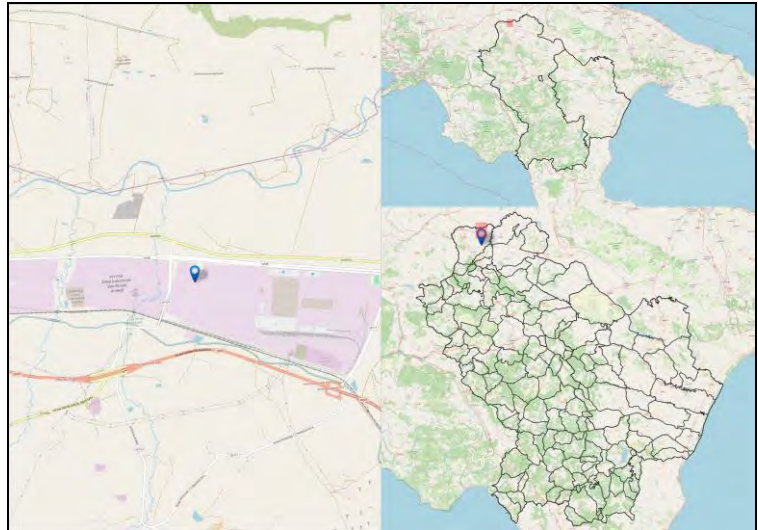
Codice Fermata	MEL-12	Nome Fermata	Melfi - Melfi - via Foggia - Ospedale
Comune	Melfi	Provincia	Potenza

Coordinata X	15,6403057
Coordinata Y	40,9963513
Bidirezionale	Si
Palo Fermata	Si
Pensilina	Si



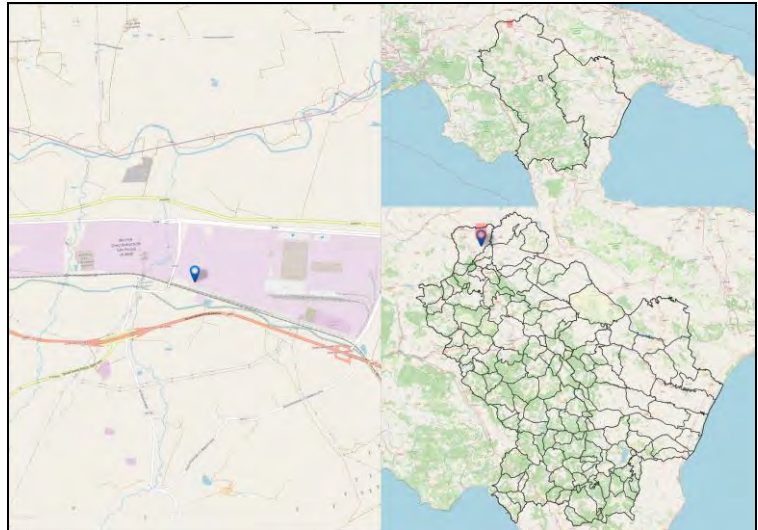
Codice Fermata	MEL-12b	Nome Fermata	Melfi - Stabilimento SATA 12b
Comune	Melfi	Provincia	Potenza

Coordinata X	15,6961971
Coordinata Y	41,077528
Bidirezionale	No
Palo Fermata	Si
Pensilina	Si




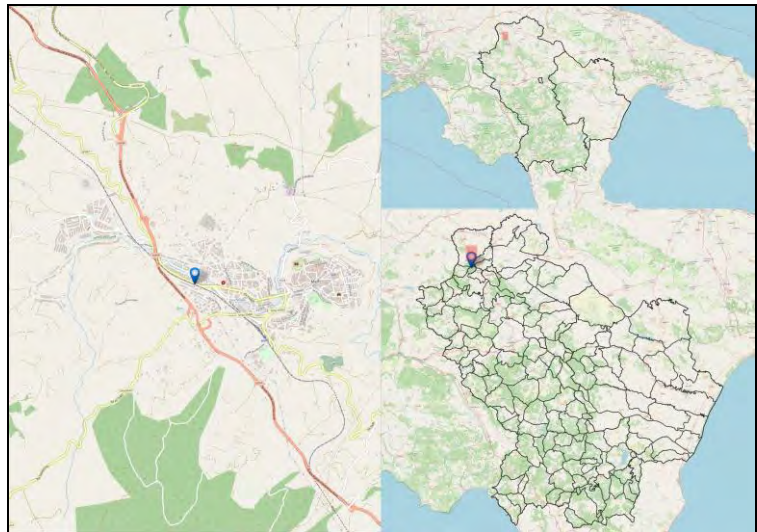
Codice Fermata	MEL-12a	Nome Fermata	Melfi - Stabilimento SATA 12
Comune	Melfi	Provincia	Potenza

Coordinata X	15,6942545
Coordinata Y	41,0732517
Bidirezionale	No
Palo Fermata	No
Pensilina	Si



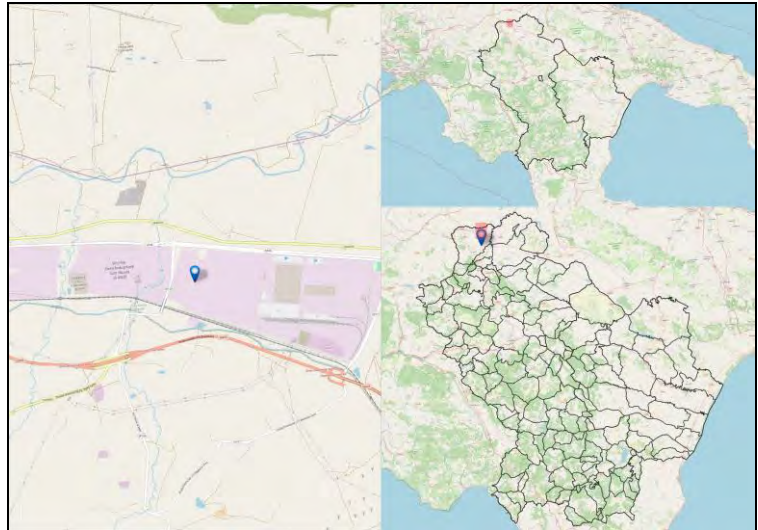
Codice Fermata	MEL-13	Nome Fermata	Melfi - Melfi - via Bologna - Istituti scolastici
Comune	Melfi	Provincia	Potenza

Coordinata X	15,6367427
Coordinata Y	40,9986738
Bidirezionale	Si
Palo Fermata	No
Pensilina	Si



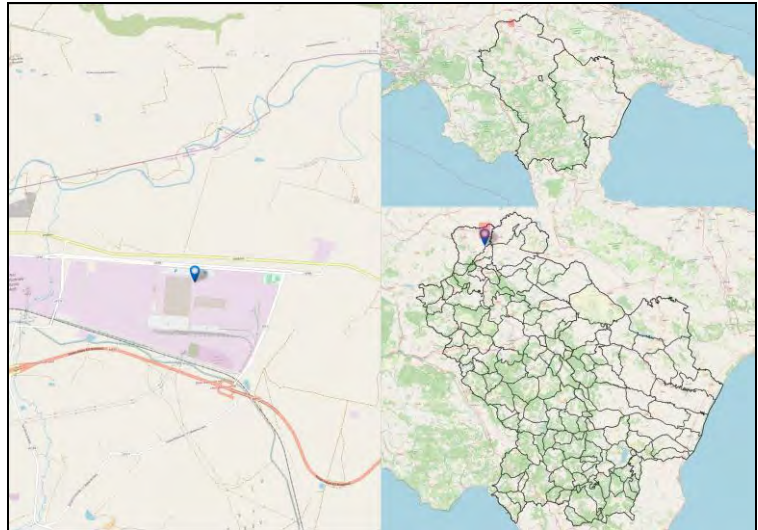
Codice Fermata	MEL-13a	Nome Fermata	Melfi - Stabilimento SATA - Lucania Metalli
Comune	Melfi	Provincia	Potenza

Coordinata X	15,6955884
Coordinata Y	41,075956
Bidirezionale	No
Palo Fermata	No
Pensilina	Si




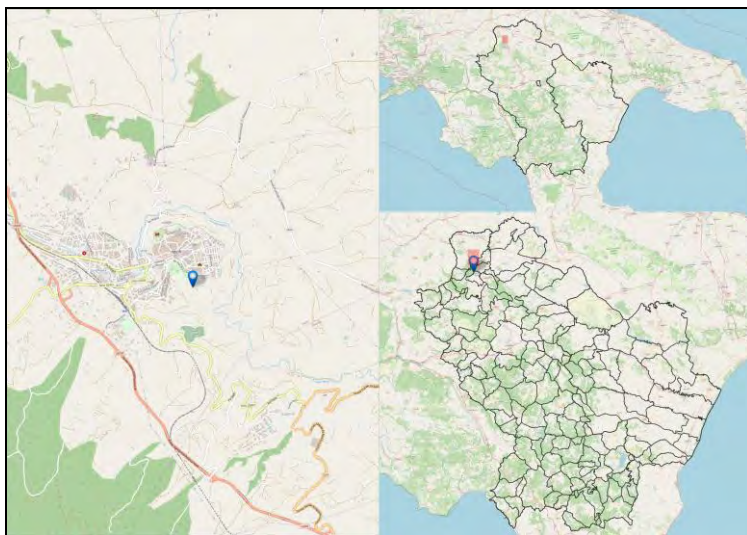
Codice Fermata	MEL-14a	Nome Fermata	Melfi - S.Nicola di Melfi ZI
Comune	Melfi	Provincia	Potenza

Coordinata X	15,7131457
Coordinata Y	41,0764098
Bidirezionale	No
Palo Fermata	Si
Pensilina	Si




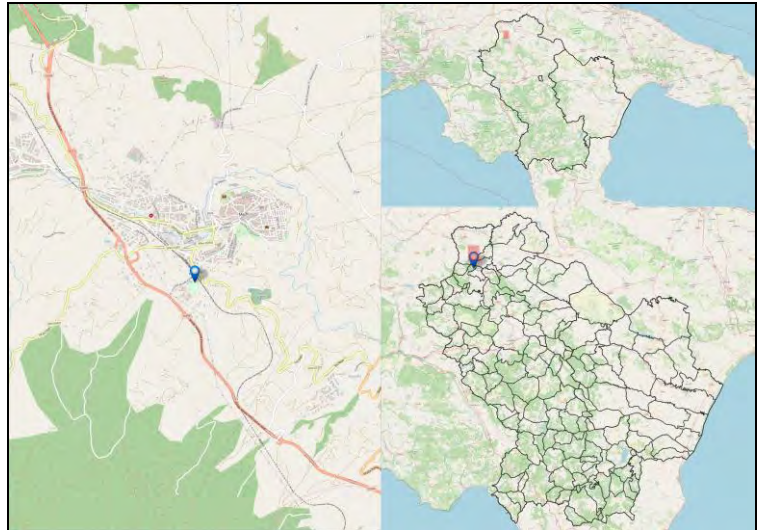
Codice Fermata	MEL-15	Nome Fermata	Melfi - Melfi - Ist. Alberghiero
Comune	Melfi	Provincia	Potenza

Coordinata X	15,6579567
Coordinata Y	40,9935022
Bidirezionale	Si
Palo Fermata	No
Pensilina	Si



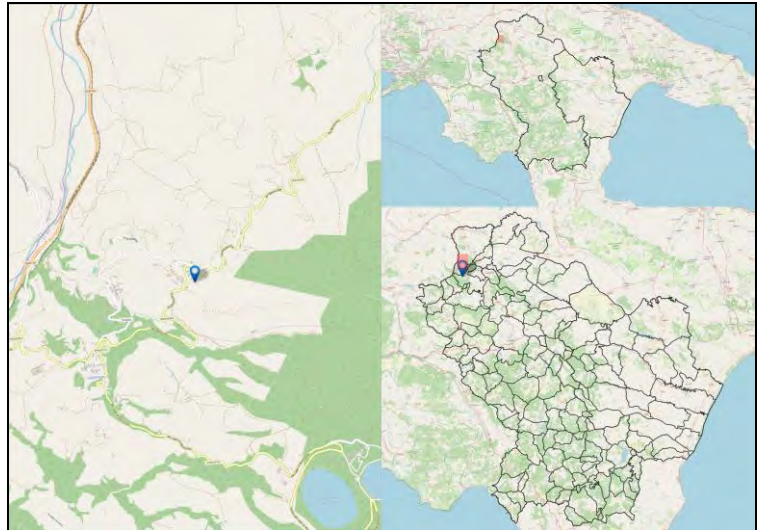
Codice Fermata	MEL-15a	Nome Fermata	Melfi - Melfi
Comune	Melfi	Provincia	Potenza

Coordinata X	15,6473309
Coordinata Y	40,9901898
Bidirezionale	No
Palo Fermata	No
Pensilina	Si



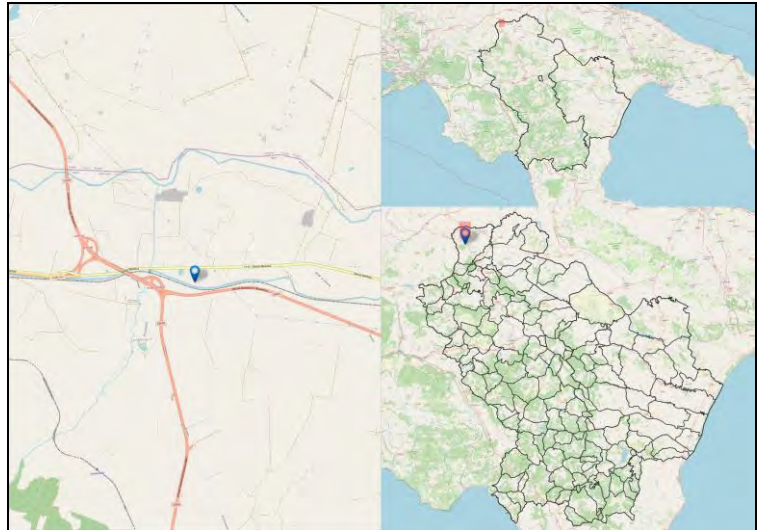
Codice Fermata	MEL-16	Nome Fermata	Melfi - San Giorgio di Melfi
Comune	Melfi	Provincia	Potenza

Coordinata X	15,5867079
Coordinata Y	40,9601149
Bidirezionale	Si
Palo Fermata	Si
Pensilina	Si



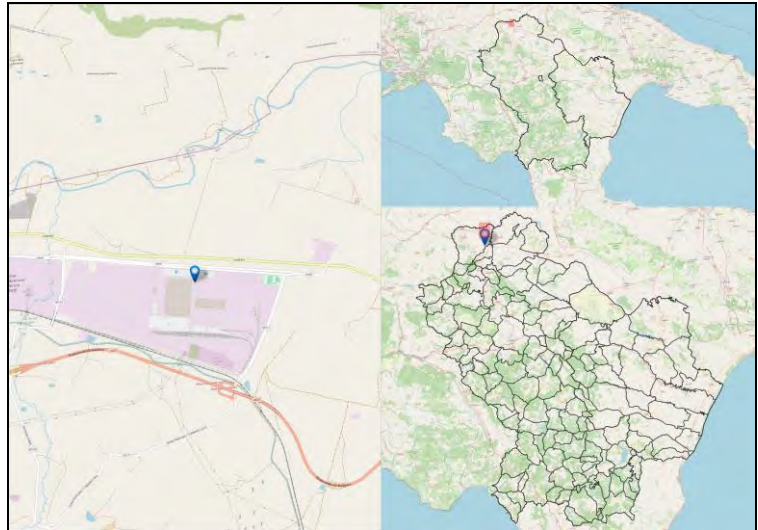
Codice Fermata	MEL-17	Nome Fermata	Melfi - Vaccareccia bivio
Comune	Melfi	Provincia	Potenza

Coordinata X	15,6133426
Coordinata Y	41,0854194
Bidirezionale	Si
Palo Fermata	No
Pensilina	Si



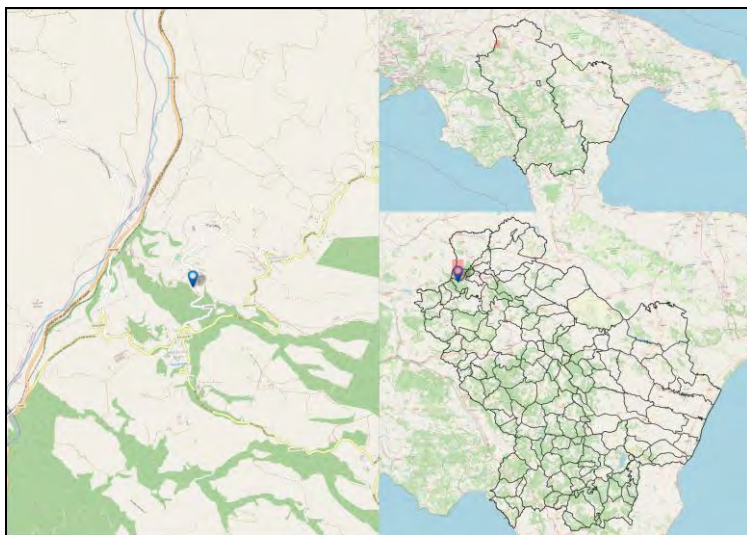
Codice Fermata	MEL-1a	Nome Fermata	Melfi - Stabilimento SATA
Comune	Melfi	Provincia	Potenza

Coordinata X	15,7130723
Coordinata Y	41,0765468
Bidirezionale	No
Palo Fermata	No
Pensilina	Si



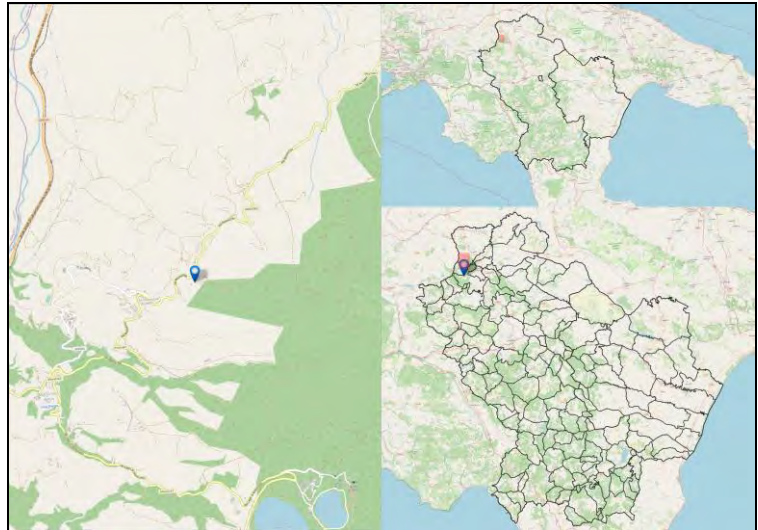
Codice Fermata	MEL-20	Nome Fermata	Melfi - Foggiano
Comune	Melfi	Provincia	Potenza

Coordinata X	15,5731392
Coordinata Y	40,9586894
Bidirezionale	Si
Palo Fermata	Si
Pensilina	Si



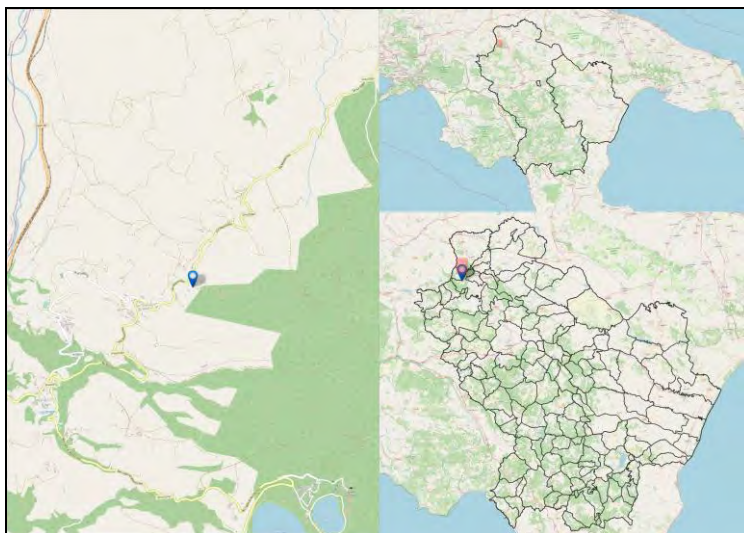
Codice Fermata	MEL-21	Nome Fermata	Melfi - Foggianello
Comune	Melfi	Provincia	Potenza

Coordinata X	15,5944073
Coordinata Y	40,9631579
Bidirezionale	No
Palo Fermata	Si
Pensilina	No



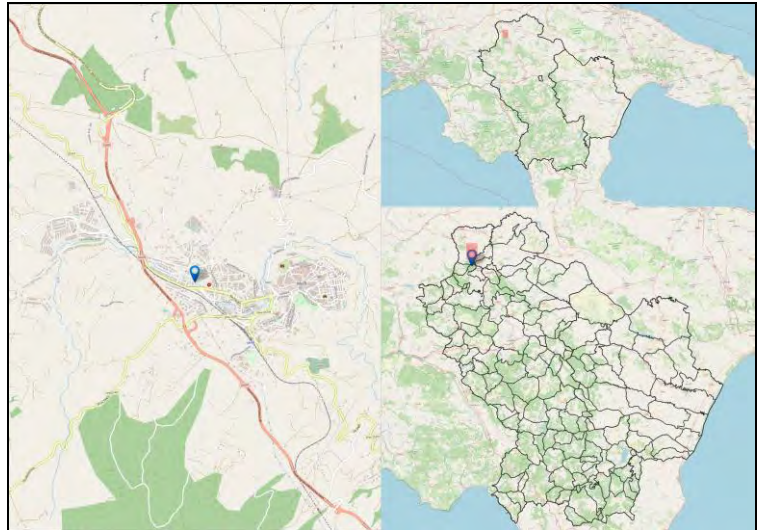
Codice Fermata	MEL-22	Nome Fermata	Melfi - Foggianello -2
Comune	Melfi	Provincia	Potenza

Coordinata X	15,5945065
Coordinata Y	40,9632192
Bidirezionale	No
Palo Fermata	No
Pensilina	Si



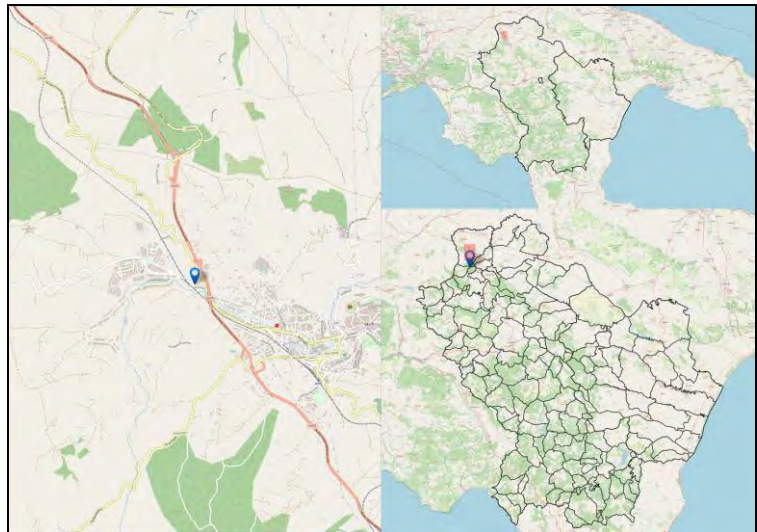
Codice Fermata	MEL-23	Nome Fermata	Melfi - Melfi- Rione Valle Verde(?)
Comune	Melfi	Provincia	Potenza

Coordinata X	15,6390058
Coordinata Y	40,9990069
Bidirezionale	Si
Palo Fermata	Si
Pensilina	No



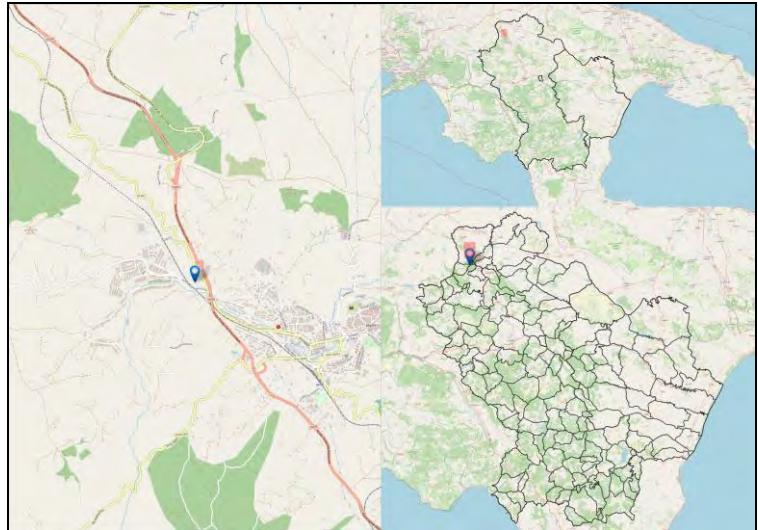
Codice Fermata	MEL-24	Nome Fermata	Melfi - ZONA D1
Comune	Melfi	Provincia	Potenza

Coordinata X	15,6287874
Coordinata Y	41,0042822
Bidirezionale	No
Palo Fermata	Si
Pensilina	Si



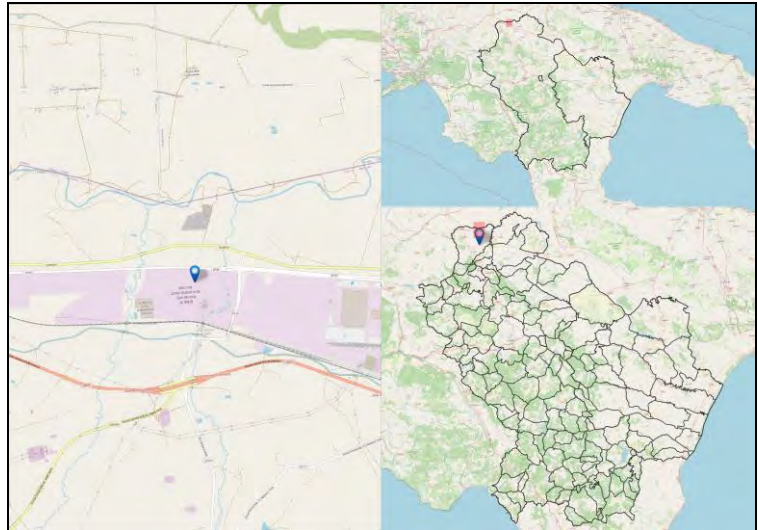
Codice Fermata	MEL-25	Nome Fermata	Melfi - ZONA D1-2
Comune	Melfi	Provincia	Potenza

Coordinata X	15,6285933
Coordinata Y	41,0046815
Bidirezionale	No
Palo Fermata	Si
Pensilina	Si



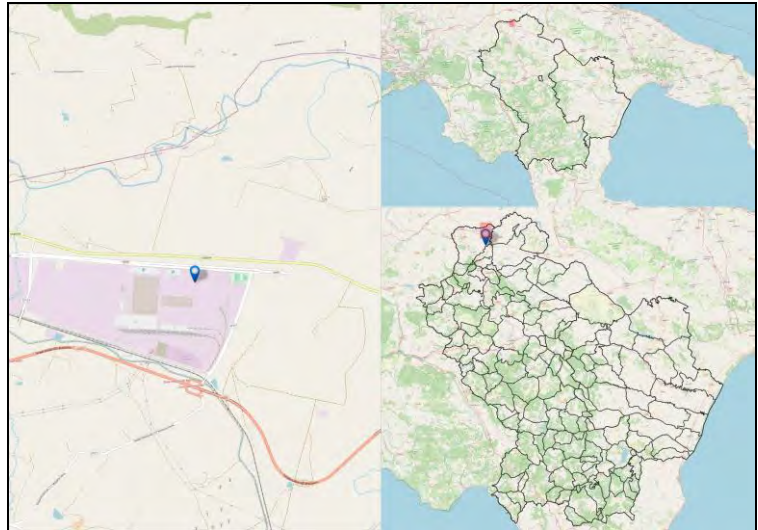
Codice Fermata	MEL-26	Nome Fermata	Melfi - S.Nicola di Melfi
Comune	Melfi	Provincia	Potenza

Coordinata X	15,685423
Coordinata Y	41,0795271
Bidirezionale	Sì
Palo Fermata	Sì
Pensilina	No



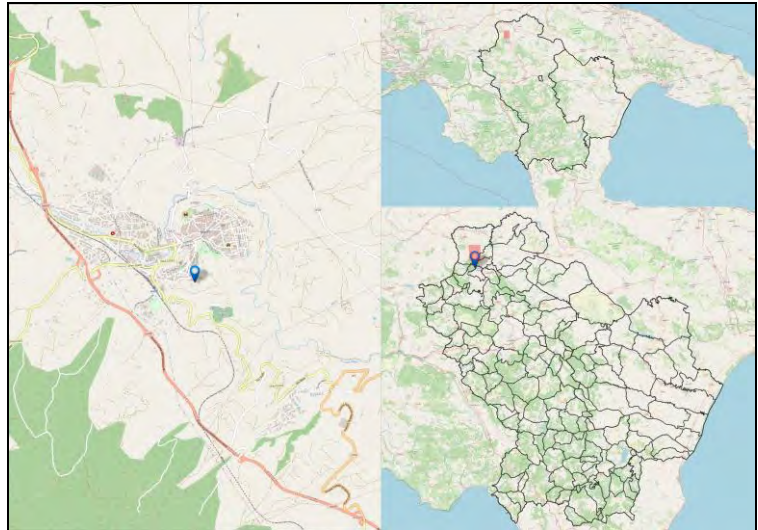
Codice Fermata	MEL-2a	Nome Fermata	Melfi - Stabilimento SATA 14
Comune	Melfi	Provincia	Potenza

Coordinata X	15,7182065
Coordinata Y	41,0760024
Bidirezionale	No
Palo Fermata	Si
Pensilina	Si



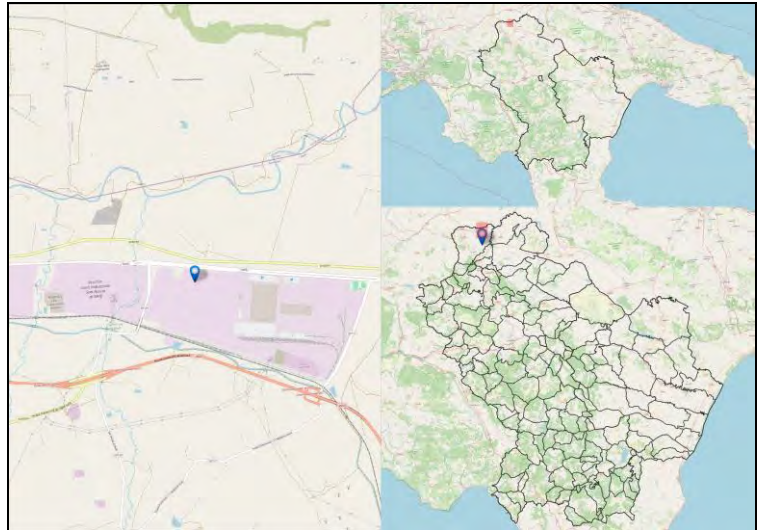
Codice Fermata	MEL-3	Nome Fermata	Melfi - Melfi -V. Verde
Comune	Melfi	Provincia	Potenza

Coordinata X	15,653593
Coordinata Y	40,9919769
Bidirezionale	No
Palo Fermata	Si
Pensilina	No



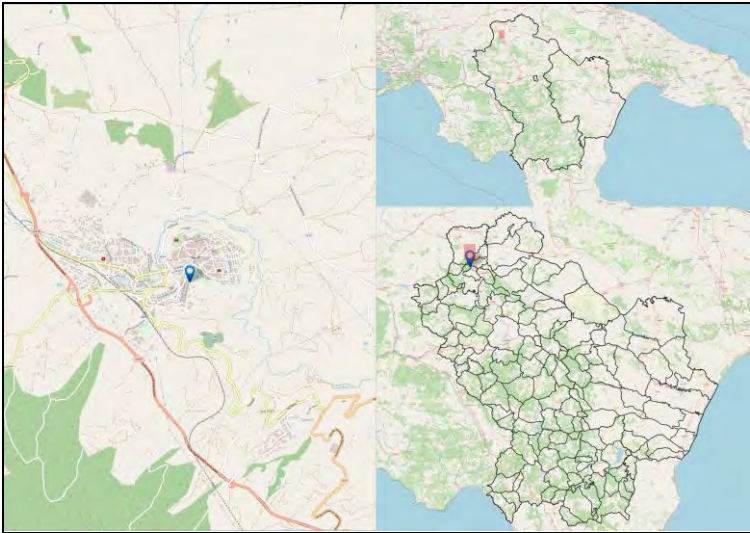
Codice Fermata	MEL-3a	Nome Fermata	Melfi - Stabilimento SATA 3
Comune	Melfi	Provincia	Potenza

Coordinata X	15,6996037
Coordinata Y	41,0780212
Bidirezionale	No
Palo Fermata	Si
Pensilina	Si



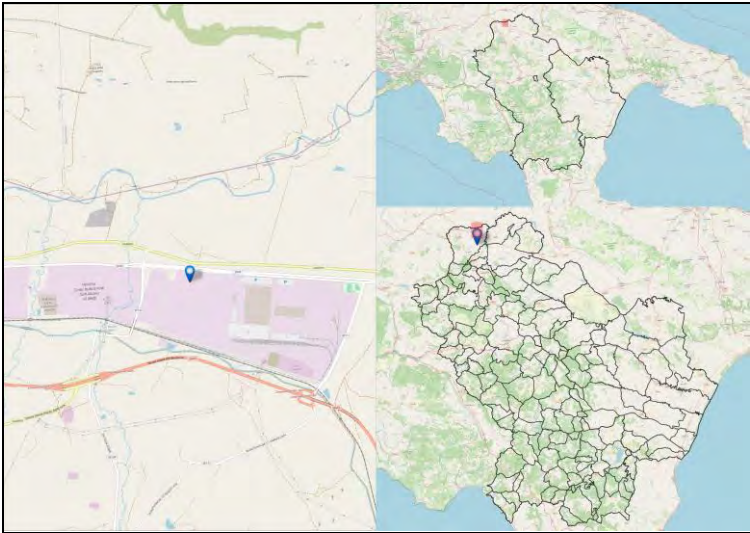
Codice Fermata	MEL-4	Nome Fermata	Melfi - Melfi - Polo Nord
Comune	Melfi	Provincia	Potenza

Coordinata X	15,65458
Coordinata Y	40,9950012
Bidirezionale	Si
Palo Fermata	Si
Pensilina	Si



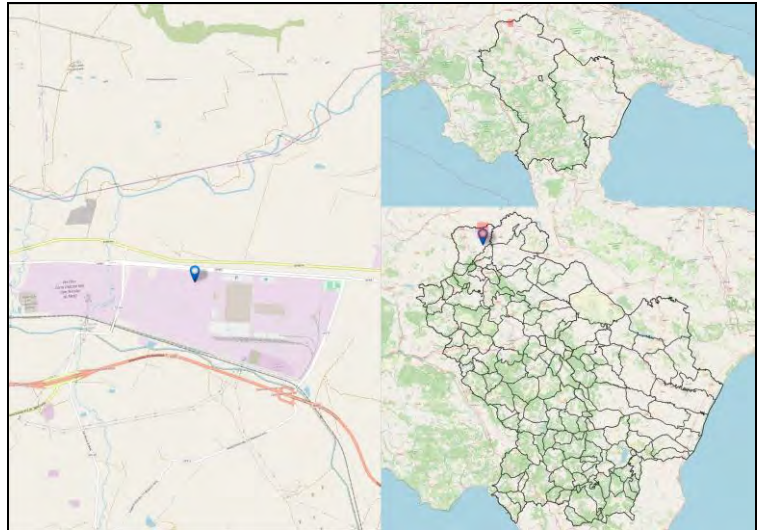
Codice Fermata	MEL-4a	Nome Fermata	Melfi - Stabilimento SATA 4
Comune	Melfi	Provincia	Potenza

Coordinata X	15,6998255
Coordinata Y	41,0782686
Bidirezionale	No
Palo Fermata	Si
Pensilina	Si



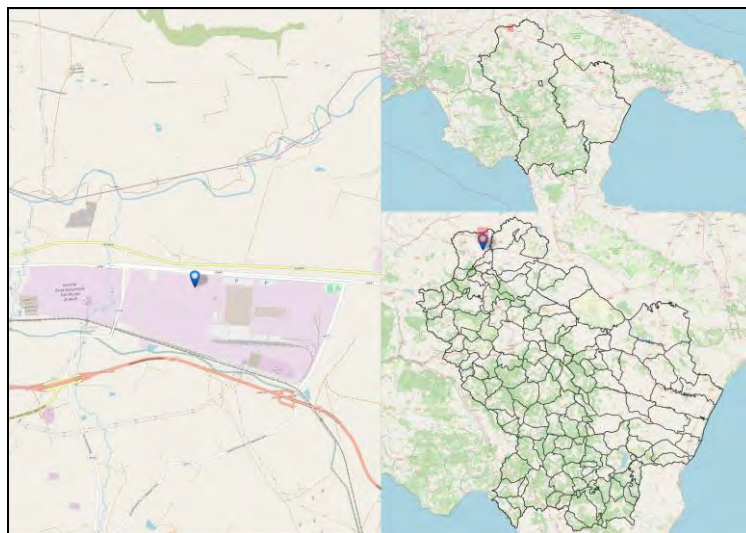
Codice Fermata	MEL-5a	Nome Fermata	Melfi - Stabilimento SATA 5
Comune	Melfi	Provincia	Potenza

Coordinata X	15,7036702
Coordinata Y	41,0777669
Bidirezionale	No
Palo Fermata	Si
Pensilina	Si



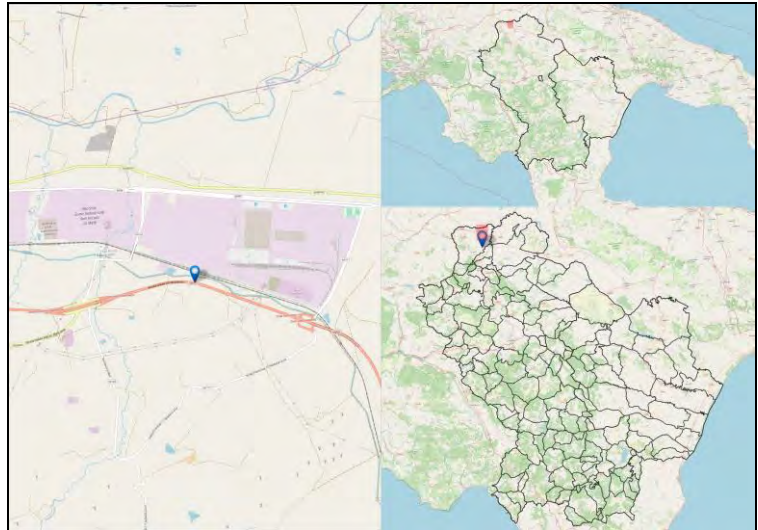
Codice Fermata	MEL-6a	Nome Fermata	Melfi - Stabilimento SATA 6
Comune	Melfi	Provincia	Potenza

Coordinata X	15,7036011
Coordinata Y	41,0775237
Bidirezionale	No
Palo Fermata	Si
Pensilina	Si



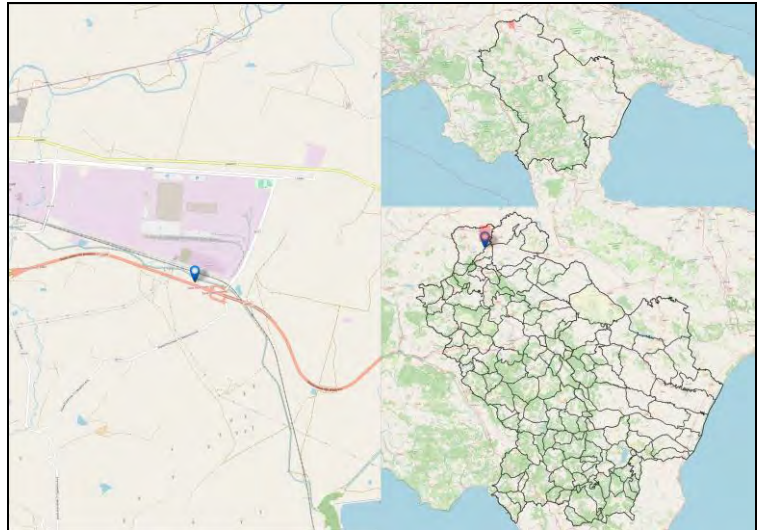
Codice Fermata	MEL-7	Nome Fermata	Melfi - S.Nicola di Melfi - SATA
Comune	Melfi	Provincia	Potenza

Coordinata X	15,6996689
Coordinata Y	41,0691624
Bidirezionale	No
Palo Fermata	Si
Pensilina	Si



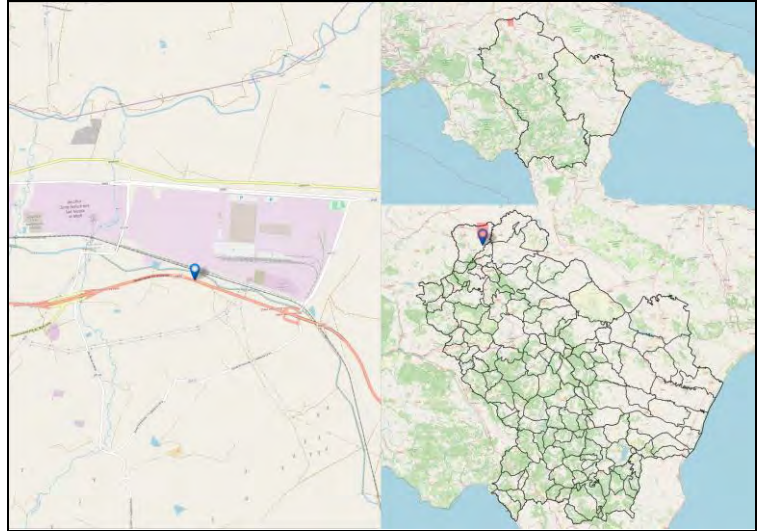
Codice Fermata	MEL-7a	Nome Fermata	Melfi - Stabilimento SATA - Zona Industriale San Nicola
Comune	Melfi	Provincia	Potenza

Coordinata X	15,7132684
Coordinata Y	41,064964
Bidirezionale	Si
Palo Fermata	Si
Pensilina	Si



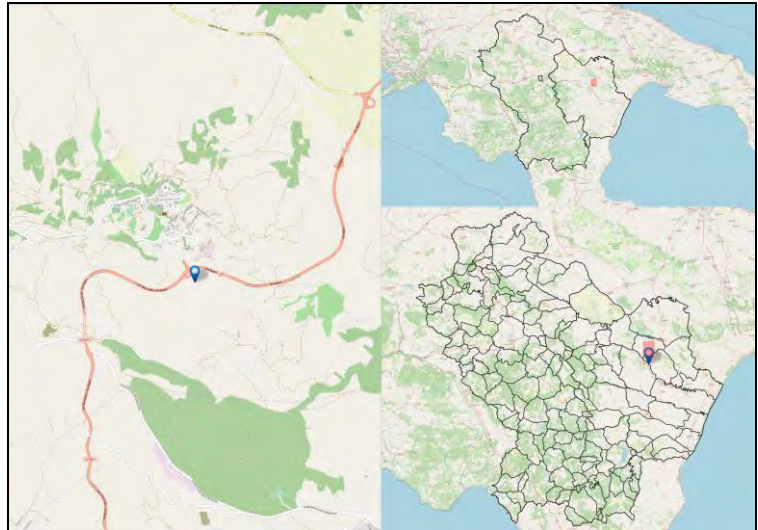
Codice Fermata	MEL-8a	Nome Fermata	Melfi - Stabilimento SATA - Bar Montanarella
Comune	Melfi	Provincia	Potenza

Coordinata X	15,7019197
Coordinata Y	41,0684658
Bidirezionale	Si
Palo Fermata	Si
Pensilina	Si



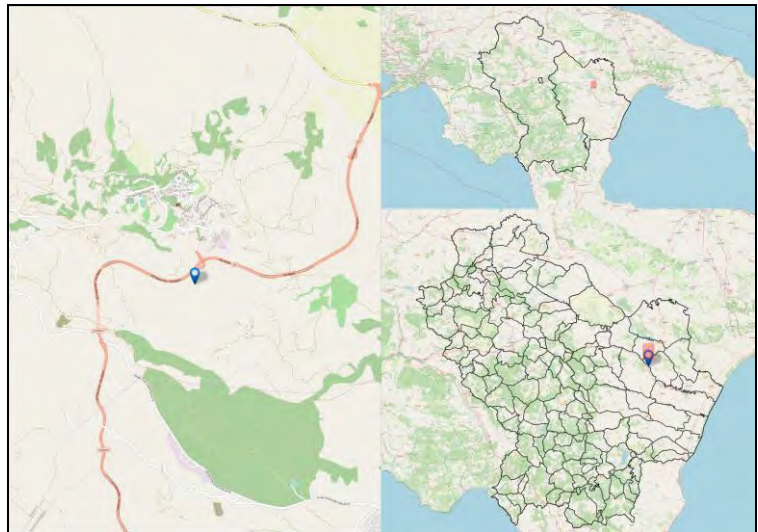
Codice Fermata	MIG-1	Nome Fermata	Miglionico - Miglionico Bivio
Comune	Miglionico	Provincia	Matera

Coordinata X	16,5039398
Coordinata Y	40,5609662
Bidirezionale	Sì
Palo Fermata	No
Pensilina	No



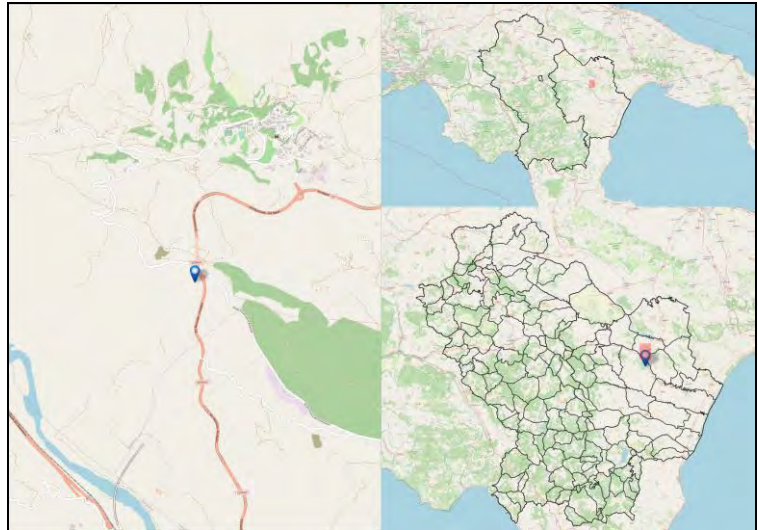
Codice Fermata	MIG-2	Nome Fermata	Miglionico - Miglionico Bivio-2
Comune	Miglionico	Provincia	Matera

Coordinata X	16,5016551
Coordinata Y	40,5597628
Bidirezionale	Si
Palo Fermata	No
Pensilina	No



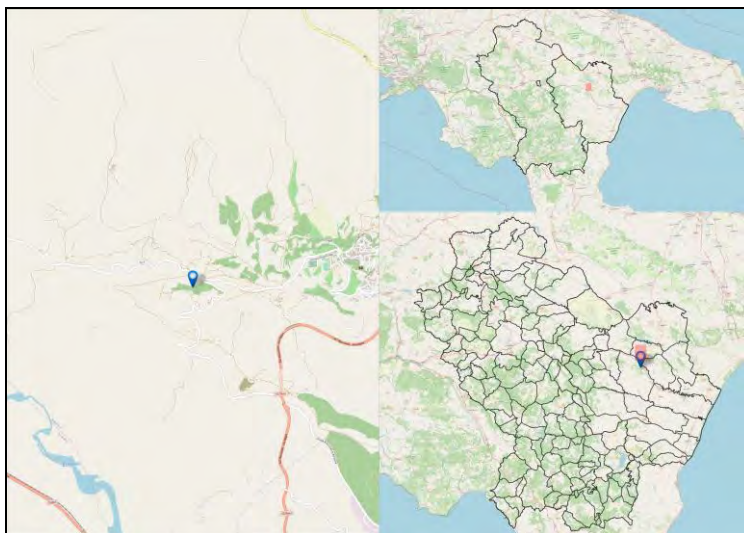
Codice Fermata	MIG-3	Nome Fermata	Miglionico - Pomarico Bivio
Comune	Miglionico	Provincia	Matera

Coordinata X	16,485355
Coordinata Y	40,5528515
Bidirezionale	Sì
Palo Fermata	No
Pensilina	No



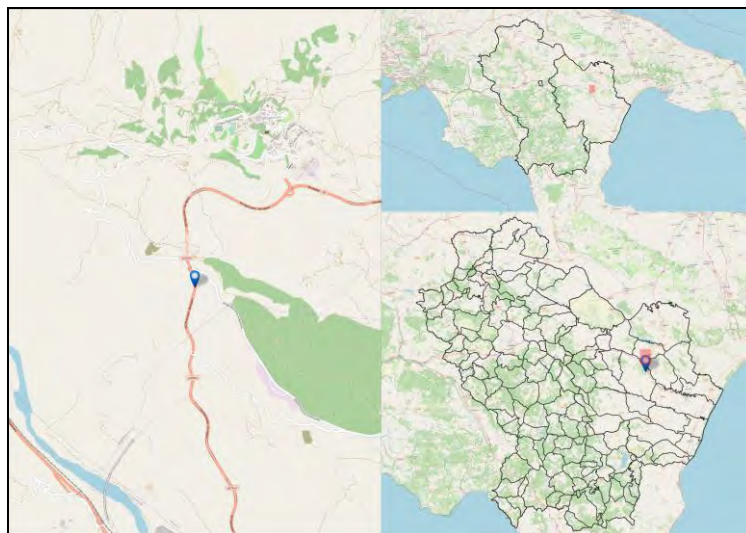
Codice Fermata	MIG-4	Nome Fermata	Miglionico - Miglionico / SS7
Comune	Miglionico	Provincia	Matera

Coordinata X	16,4735336
Coordinata Y	40,5688275
Bidirezionale	Si
Palo Fermata	Si
Pensilina	No



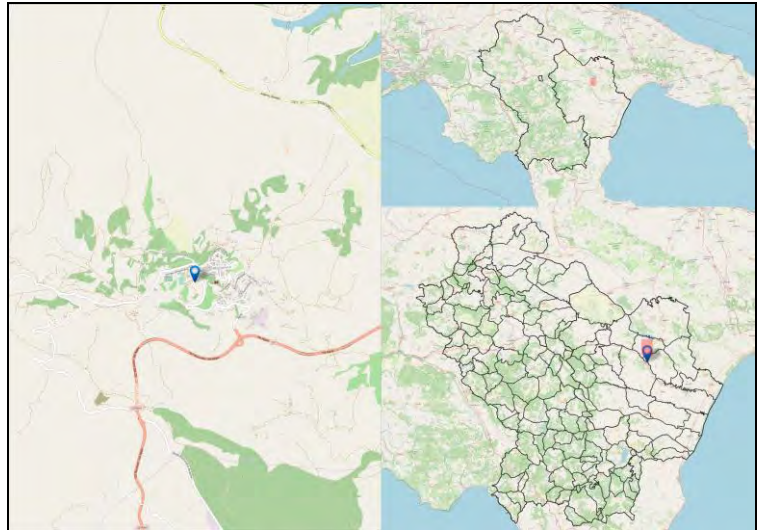
Codice Fermata	MIG-4a	Nome Fermata	Miglionico - Pomarico Bivio2
Comune	Miglionico	Provincia	Matera

Coordinata X	16,4867532
Coordinata Y	40,5516373
Bidirezionale	Si
Palo Fermata	No
Pensilina	No



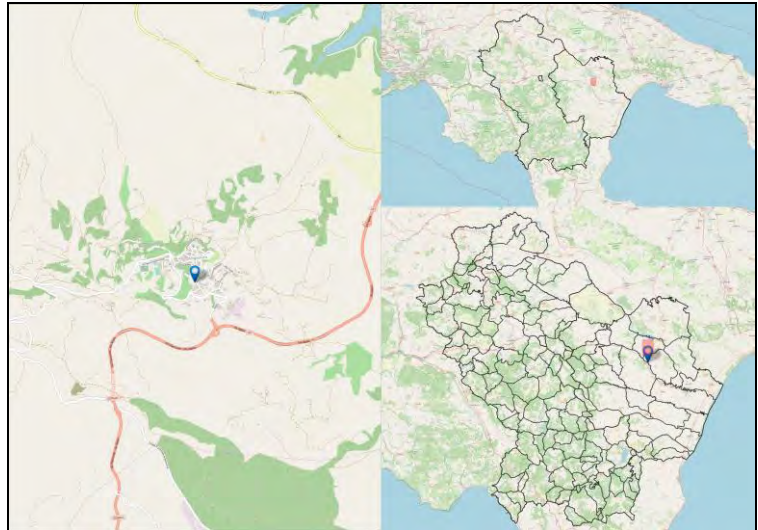
Codice Fermata	MIG-5	Nome Fermata	Miglionico - Mulino
Comune	Miglionico	Provincia	Matera

Coordinata X	16,4967163
Coordinata Y	40,5696706
Bidirezionale	Sì
Palo Fermata	No
Pensilina	No



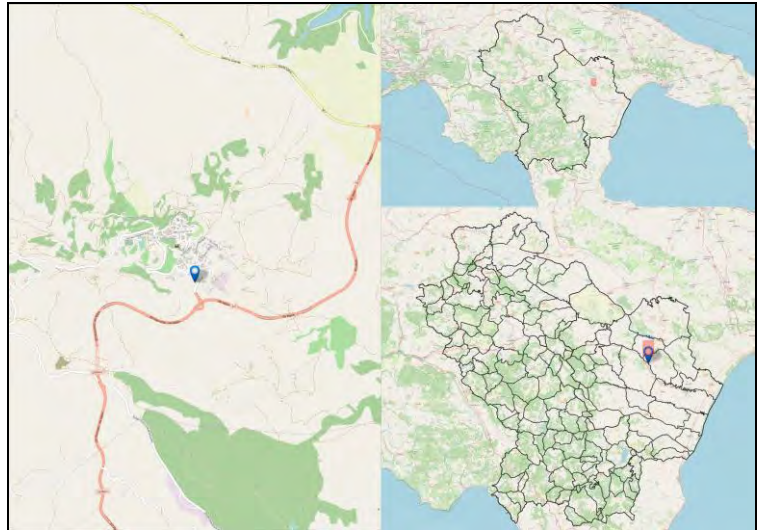
Codice Fermata	MIG-6	Nome Fermata	Miglionico - Largo Castello
Comune	Miglionico	Provincia	Matera

Coordinata X	16,5003074
Coordinata Y	40,5682453
Bidirezionale	Sì
Palo Fermata	No
Pensilina	No



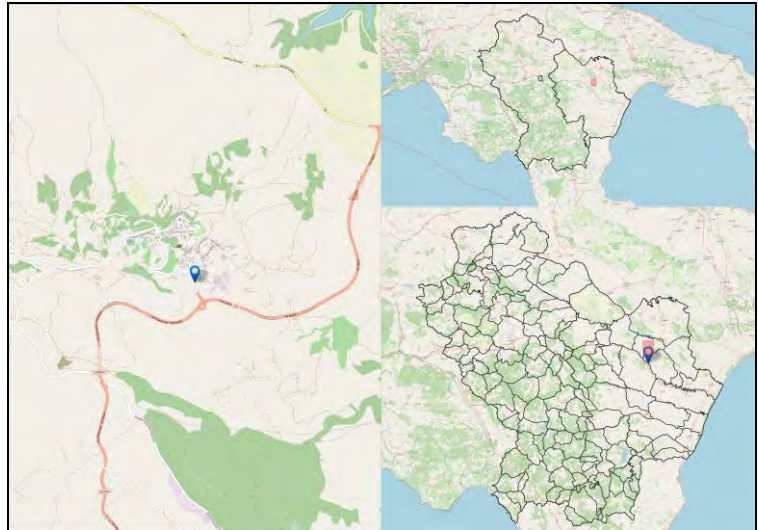
Codice Fermata	MIG-7	Nome Fermata	Miglionico - Pila- Miglionico Bivio
Comune	Miglionico	Provincia	Matera

Coordinata X	16,5024018
Coordinata Y	40,5649646
Bidirezionale	No
Palo Fermata	No
Pensilina	Si



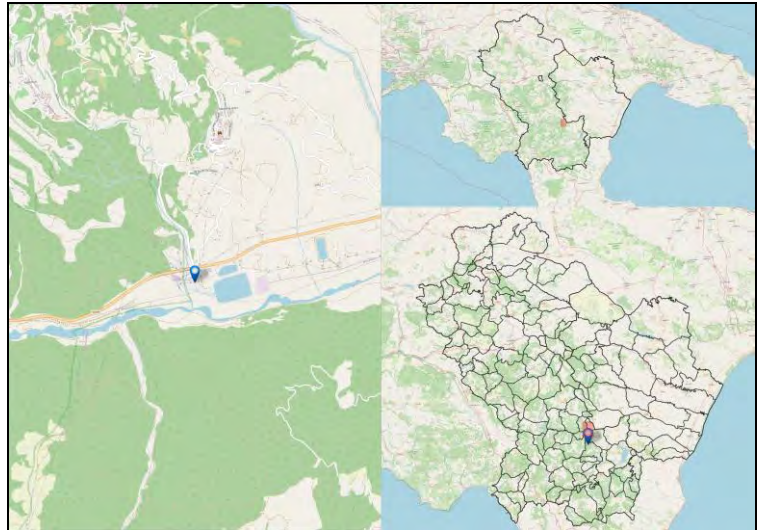
Codice Fermata	MIG-9	Nome Fermata	Miglionico - Pila2
Comune	Miglionico	Provincia	Matera

Coordinata X	16,5020843
Coordinata Y	40,5649702
Bidirezionale	No
Palo Fermata	No
Pensilina	Si



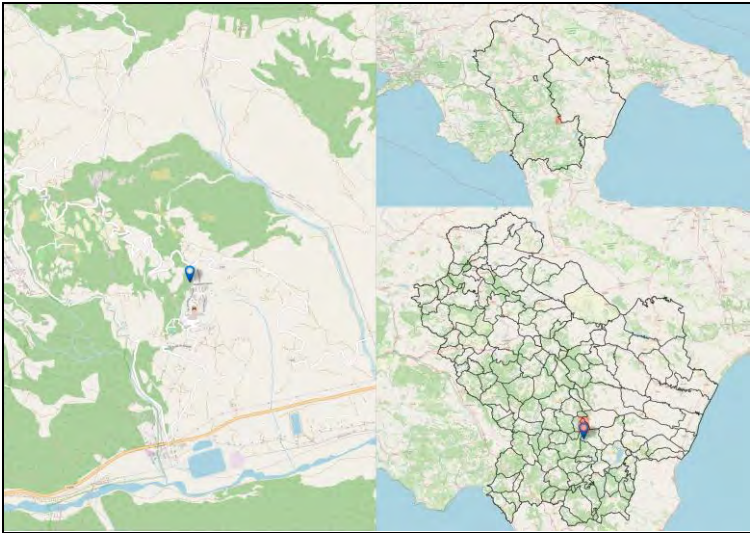
Codice Fermata	MIS-1	Nome Fermata	missanello - Località La Gola - Rist. La Gola
Comune	missanello	Provincia	Potenza

Coordinata X	16,1607025
Coordinata Y	40,2668347
Bidirezionale	Si
Palo Fermata	Si
Pensilina	Si



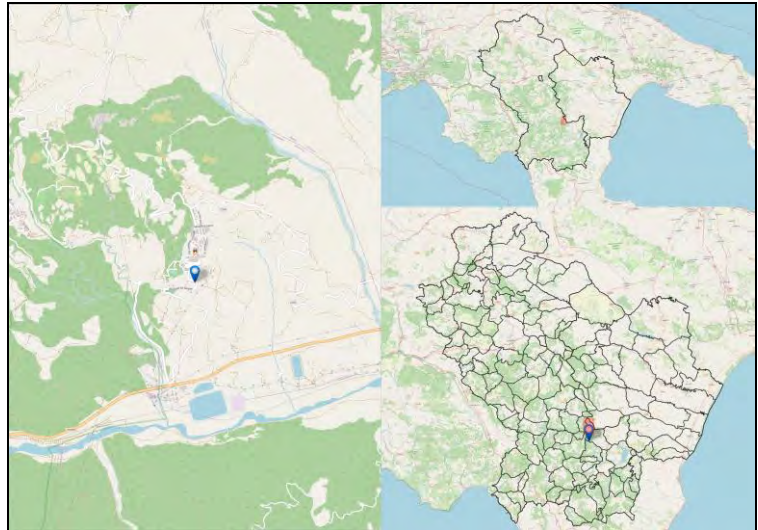
Codice Fermata	MIS-5	Nome Fermata	Missanello - Missanello
Comune	Missanello	Provincia	Potenza

Coordinata X	16,166162
Coordinata Y	40,2876311
Bidirezionale	Si
Palo Fermata	Si
Pensilina	No



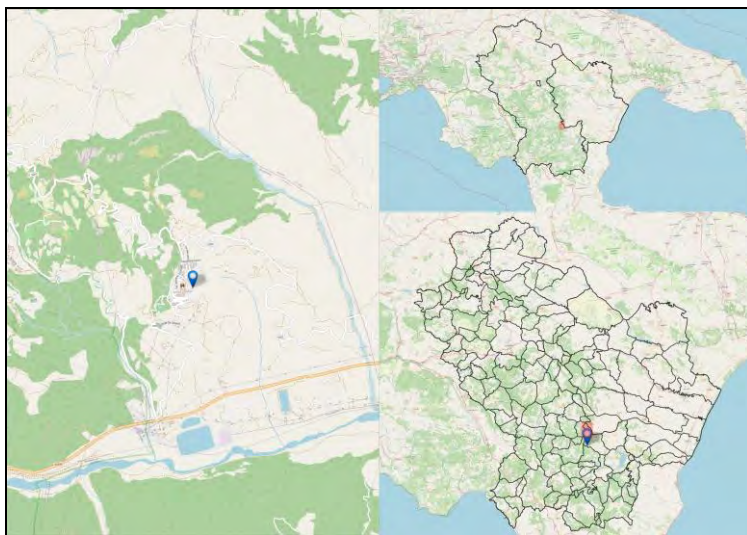
Codice Fermata	MIS-6	Nome Fermata	Missanello - Via Aldo Moro
Comune	Missanello	Provincia	Potenza

Coordinata X	16,1660462
Coordinata Y	40,2806873
Bidirezionale	Si
Palo Fermata	Si
Pensilina	Si



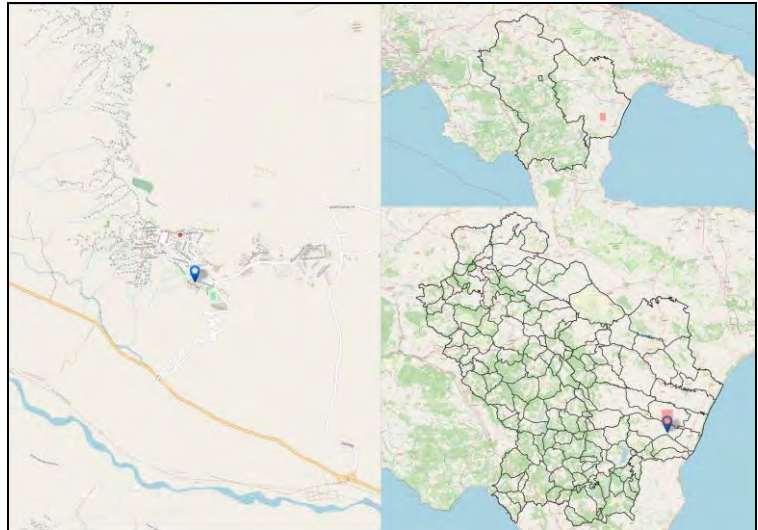
Codice Fermata	MIS-7	Nome Fermata	missanello - 30 Via Aldo Moro
Comune	missanello	Provincia	Potenza

Coordinata X	16,1680777
Coordinata Y	40,2841425
Bidirezionale	Si
Palo Fermata	Si
Pensilina	Si



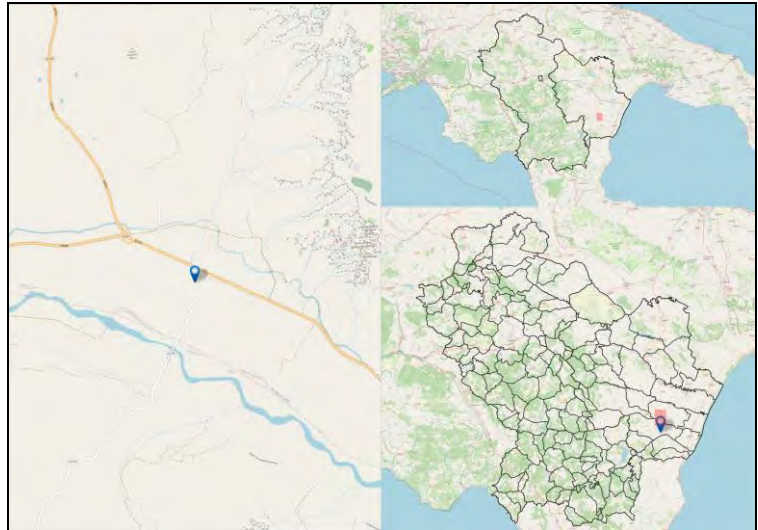
Codice Fermata	MNJ-1	Nome Fermata	Montalbano Jonico - Montalbano, Scalo FAL
Comune	Montalbano Jonico	Provincia	Matera

Coordinata X	16,567895
Coordinata Y	40,2884446
Bidirezionale	Sì
Palo Fermata	No
Pensilina	Sì



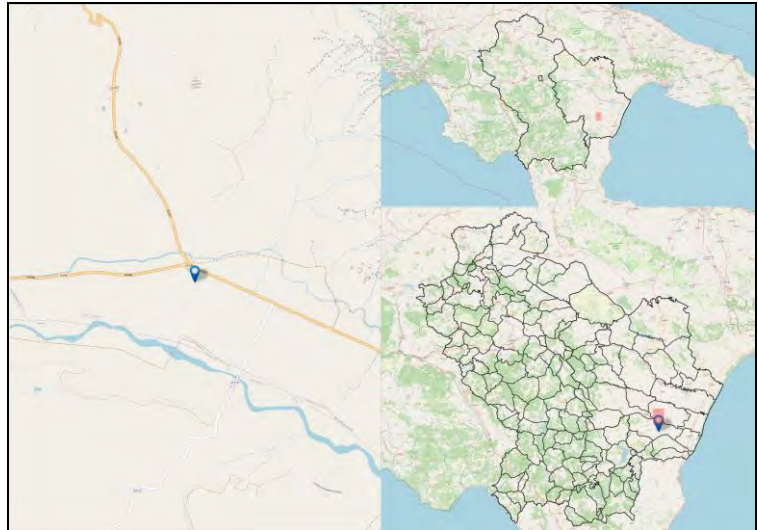
Codice Fermata	MNJ-2	Nome Fermata	Montalbano Jonico - Tursi Bivio
Comune	Montalbano Jonico	Provincia	Matera

Coordinata X	16,5337428
Coordinata Y	40,290565
Bidirezionale	Sì
Palo Fermata	No
Pensilina	No



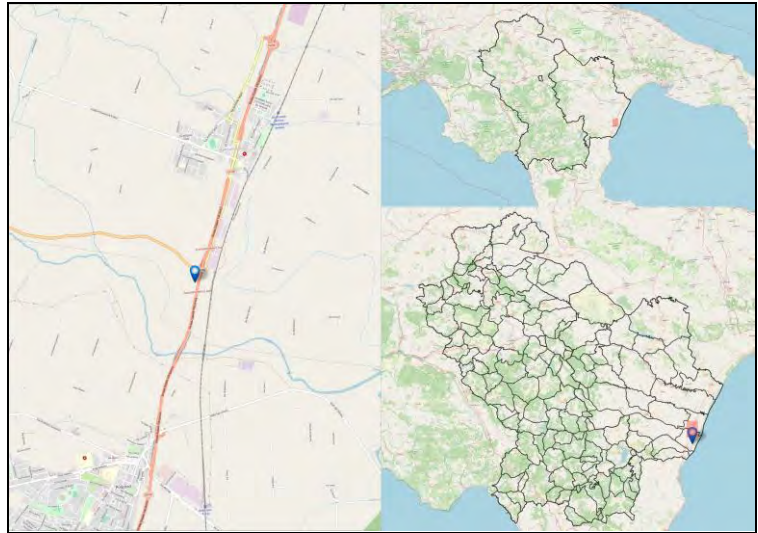
Codice Fermata	MNJ-3	Nome Fermata	Montalbano Jonico - Stigliano Bivio
Comune	Montalbano Jonico	Provincia	Matera

Coordinata X	16,5241703
Coordinata Y	40,2946965
Bidirezionale	Sì
Palo Fermata	No
Pensilina	No



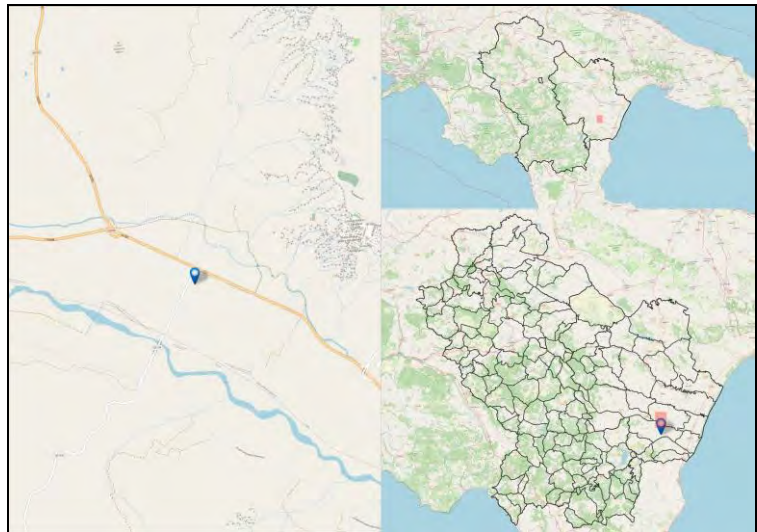
Codice Fermata	MNJ-4	Nome Fermata	Montalbano Jonico - Bivio SS106
Comune	Montalbano Jonico	Provincia	Matera

Coordinata X	16,6904899
Coordinata Y	40,2359543
Bidirezionale	Sì
Palo Fermata	No
Pensilina	No



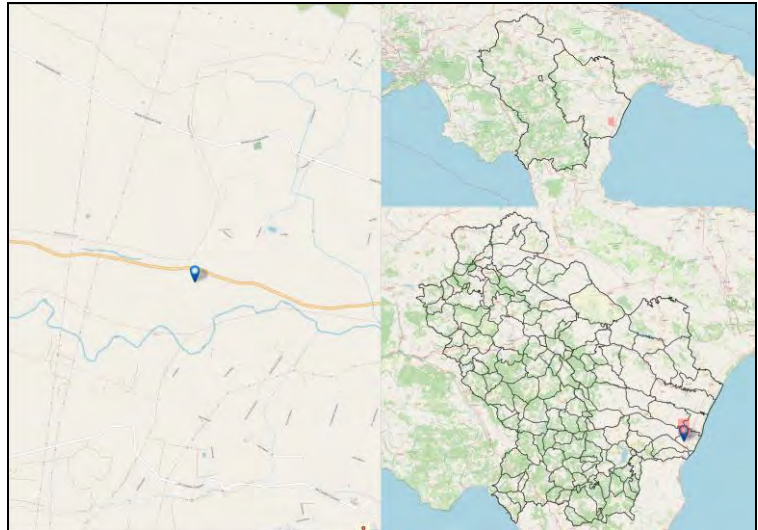
Codice Fermata	MNJ-6	Nome Fermata	Montalbano Jonico - Bivio Frascarossa
Comune	Montalbano Jonico	Provincia	Matera

Coordinata X	16,5357596
Coordinata Y	40,289479
Bidirezionale	Si
Palo Fermata	No
Pensilina	No



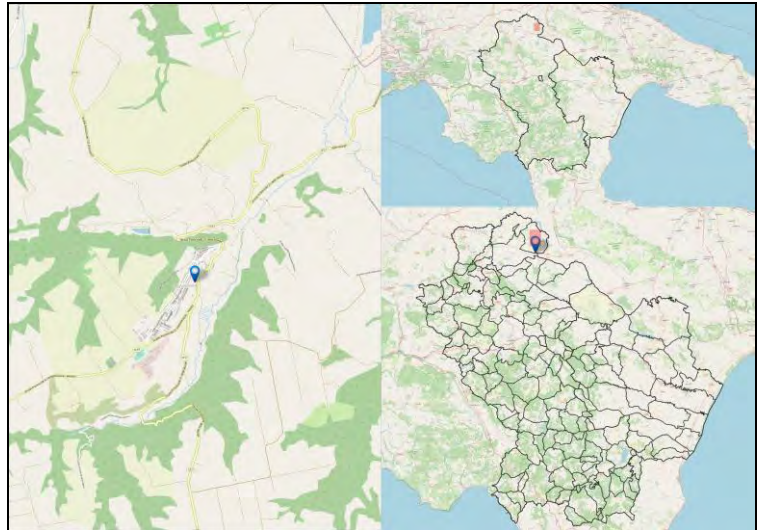
Codice Fermata	MNJ-7	Nome Fermata	Montalbano Jonico - Recoleta Bivio
Comune	Montalbano Jonico	Provincia	Matera

Coordinata X	16,648053
Coordinata Y	40,2472299
Bidirezionale	Si
Palo Fermata	No
Pensilina	No



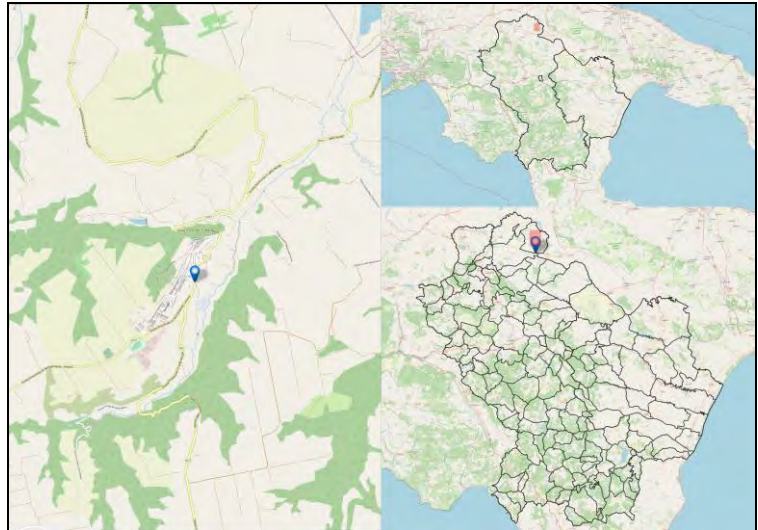
Codice Fermata	MNM-1a	Nome Fermata	Montemilone - Montemilone – Corso Cavour
Comune	Montemilone	Provincia	Potenza

Coordinata X	15,9709541
Coordinata Y	41,0321655
Bidirezionale	Sì
Palo Fermata	Sì
Pensilina	No



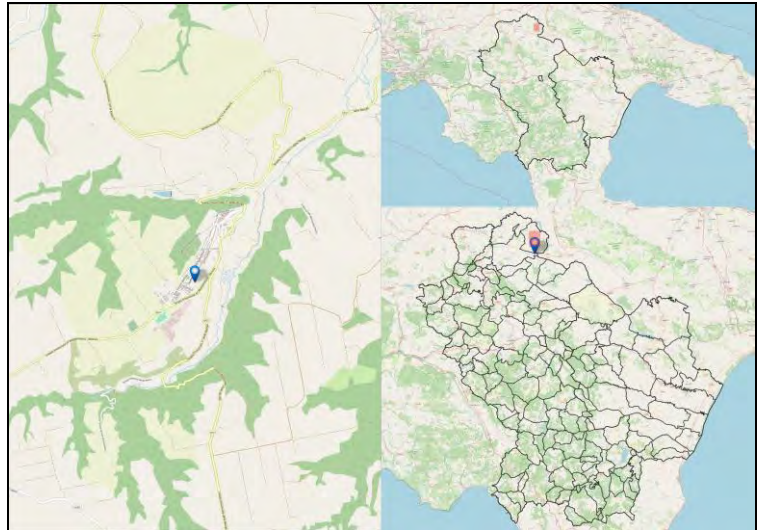
Codice Fermata	MNM-2	Nome Fermata	Montemilone - Via Madonna del Bosco
Comune	Montemilone	Provincia	Potenza

Coordinata X	15,9713004
Coordinata Y	41,0310206
Bidirezionale	Sì
Palo Fermata	Sì
Pensilina	No



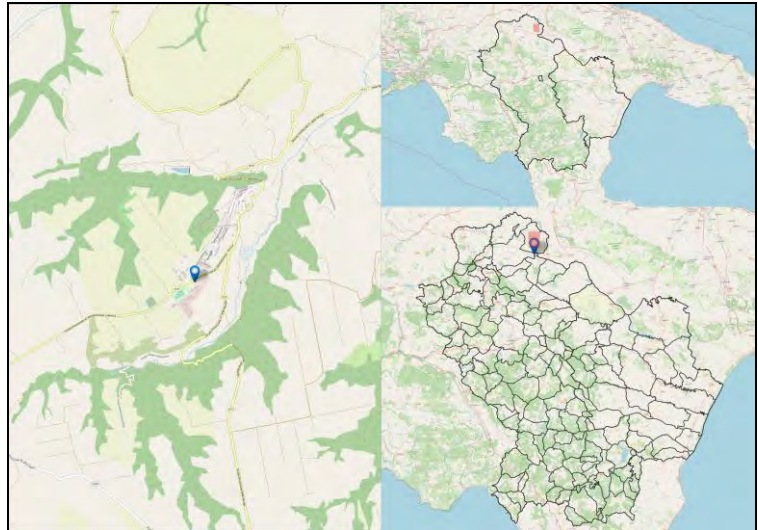
Codice Fermata	MNM-2a	Nome Fermata	Montemilone - Montemilone – Corso Cavour -2
Comune	Montemilone	Provincia	Potenza

Coordinata X	15,9670607
Coordinata Y	41,0279402
Bidirezionale	Si
Palo Fermata	Si
Pensilina	Si



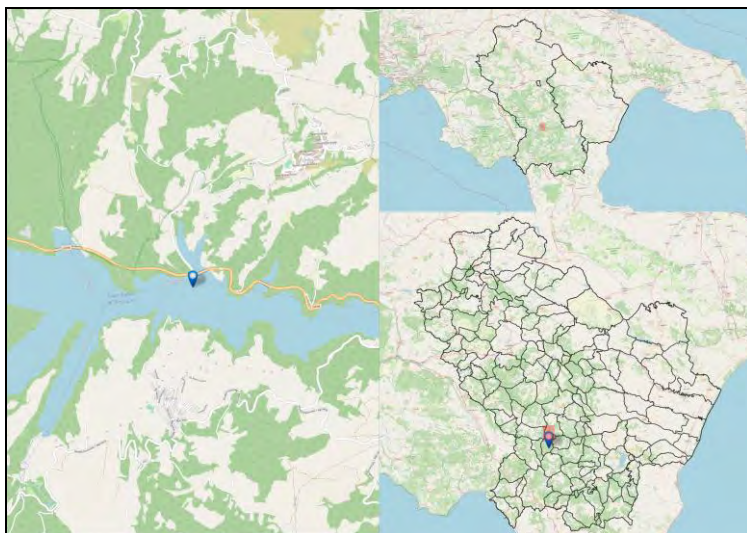
Codice Fermata	MNM-3	Nome Fermata	Montemilone - Via G. Matteotti
Comune	Montemilone	Provincia	Potenza

Coordinata X	15,9638777
Coordinata Y	41,025289
Bidirezionale	Si
Palo Fermata	No
Pensilina	Si



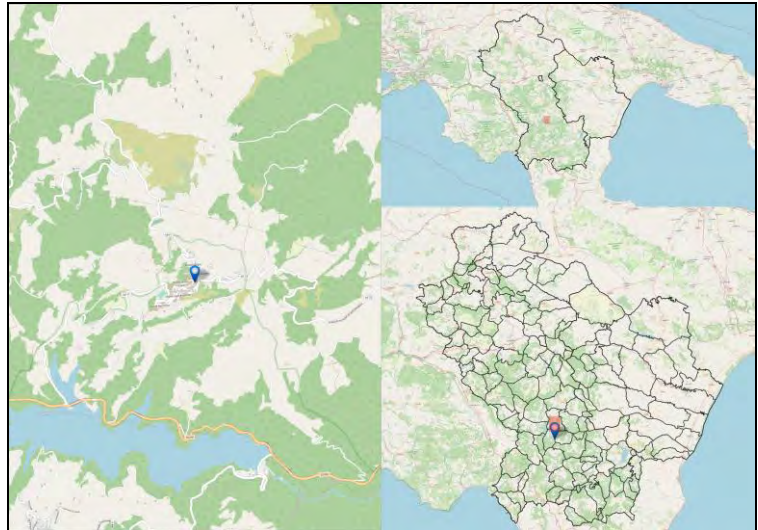
Codice Fermata	MNR-1	Nome Fermata	Montemurro - Montemurro Bivio - Intagliata
Comune	Montemurro	Provincia	Potenza

Coordinata X	15,9717966
Coordinata Y	40,2845448
Bidirezionale	No
Palo Fermata	Si
Pensilina	No



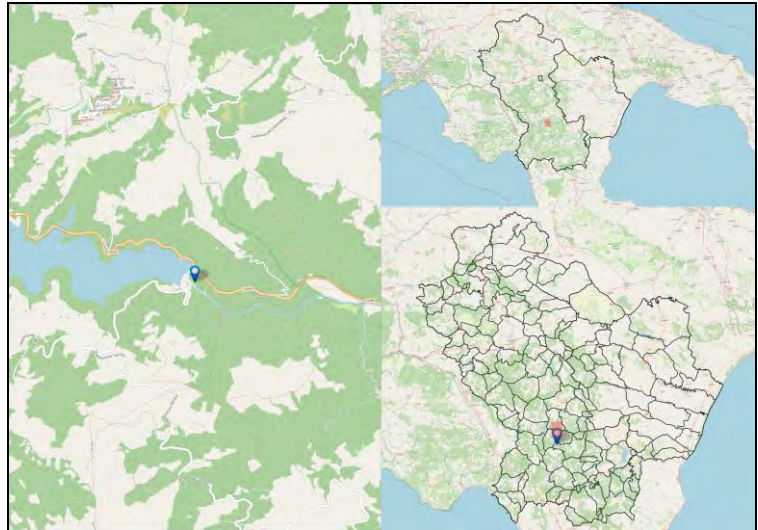
Codice Fermata	MNR-10	Nome Fermata	Montemurro - Montemurro 5
Comune	Montemurro	Provincia	Potenza

Coordinata X	15,9935201
Coordinata Y	40,2995891
Bidirezionale	Si
Palo Fermata	No
Pensilina	Si



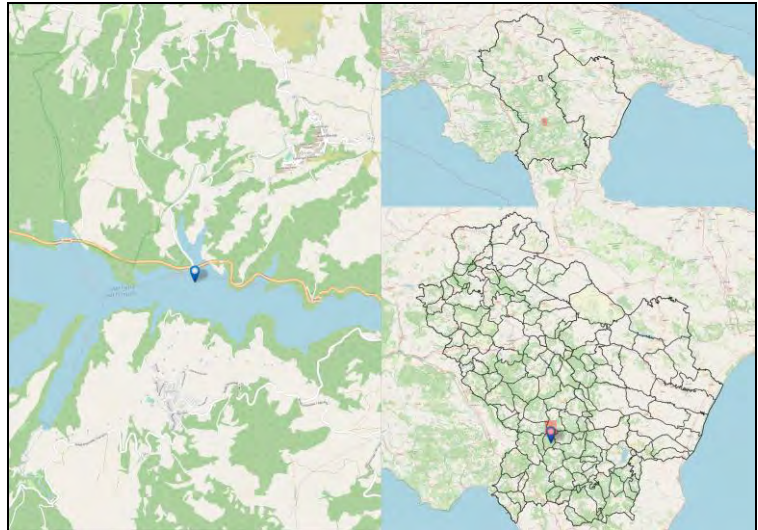
Codice Fermata	MNR-1a	Nome Fermata	Montemurro - Spinoso Bivio- Diga Pertusillo
Comune	Montemurro	Provincia	Potenza

Coordinata X	16,0031705
Coordinata Y	40,2766385
Bidirezionale	Si
Palo Fermata	Si
Pensilina	No



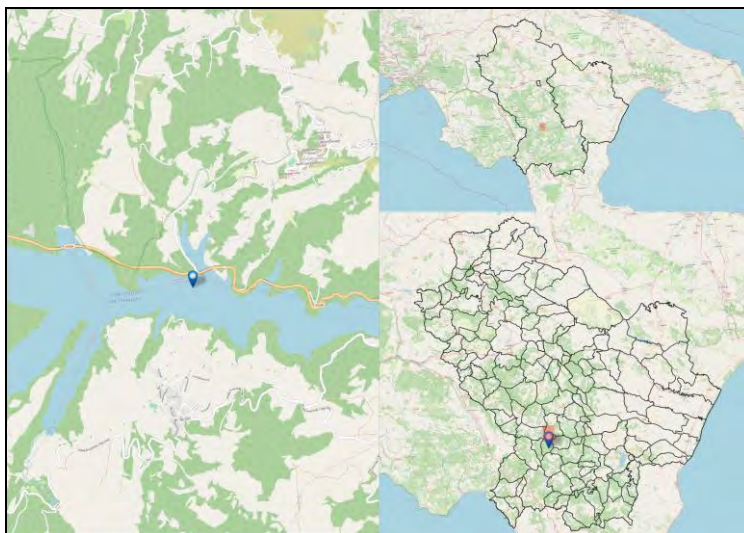
Codice Fermata	MNR-3	Nome Fermata	Montemurro - Fondo Valle d'Agri/Intagliata - Montemurro Bivio
Comune	Montemurro	Provincia	Potenza

Coordinata X	15,9720189
Coordinata Y	40,2842819
Bidirezionale	No
Palo Fermata	No
Pensilina	Si



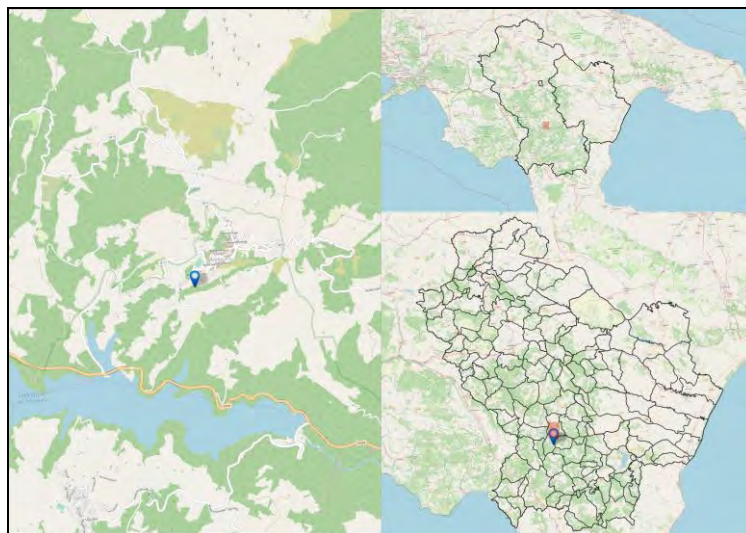
Codice Fermata	MNR-5	Nome Fermata	Montemurro - Montemurro Bivio 3
Comune	Montemurro	Provincia	Potenza

Coordinata X	15,9712565
Coordinata Y	40,2844107
Bidirezionale	No
Palo Fermata	Si
Pensilina	No



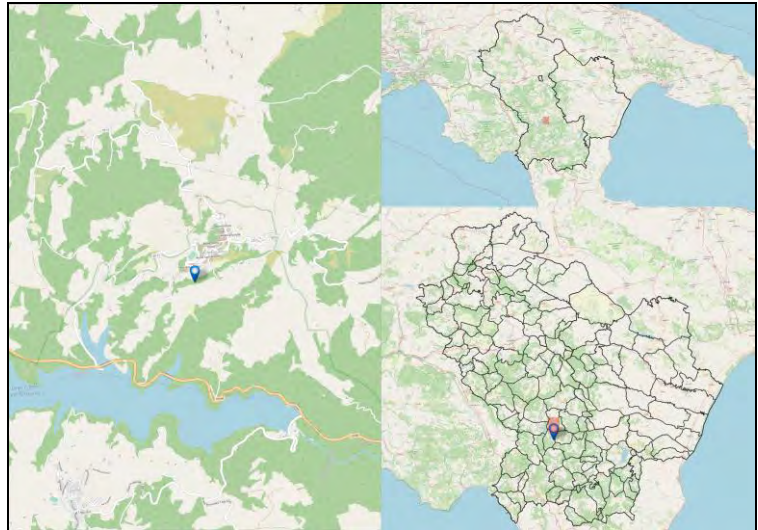
Codice Fermata	MNR-6	Nome Fermata	Montemurro - Montemurro
Comune	Montemurro	Provincia	Potenza

Coordinata X	15,9873057
Coordinata Y	40,2955562
Bidirezionale	Si
Palo Fermata	No
Pensilina	Si



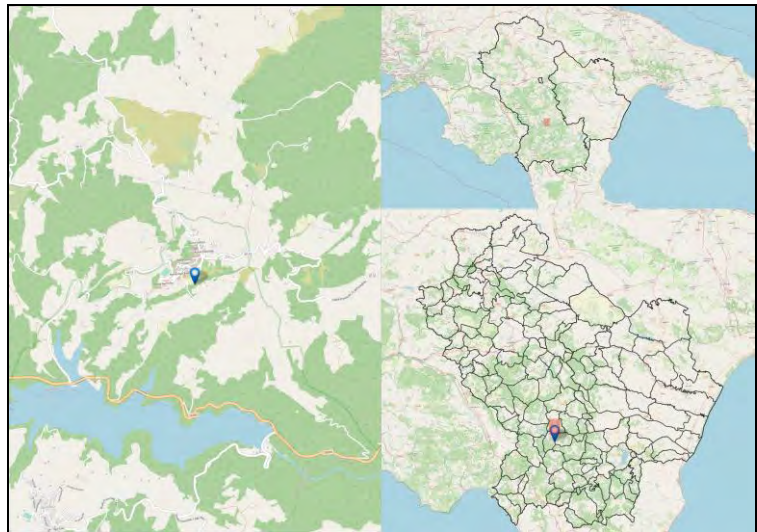
Codice Fermata	MNR-7	Nome Fermata	Montemurro - Montemurro 2
Comune	Montemurro	Provincia	Potenza

Coordinata X	15,9883199
Coordinata Y	40,2952268
Bidirezionale	Si
Palo Fermata	Si
Pensilina	Si



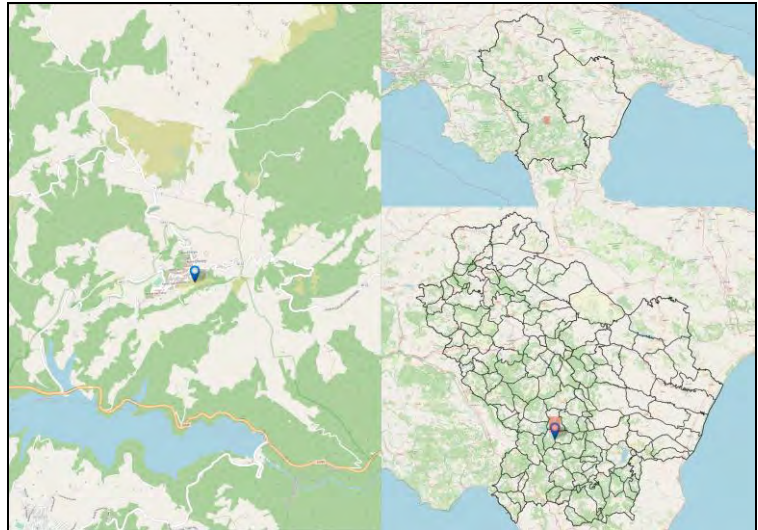
Codice Fermata	MNR-8	Nome Fermata	Montemurro - Montemurro 3
Comune	Montemurro	Provincia	Potenza

Coordinata X	15,9926405
Coordinata Y	40,2967238
Bidirezionale	Si
Palo Fermata	Si
Pensilina	Si



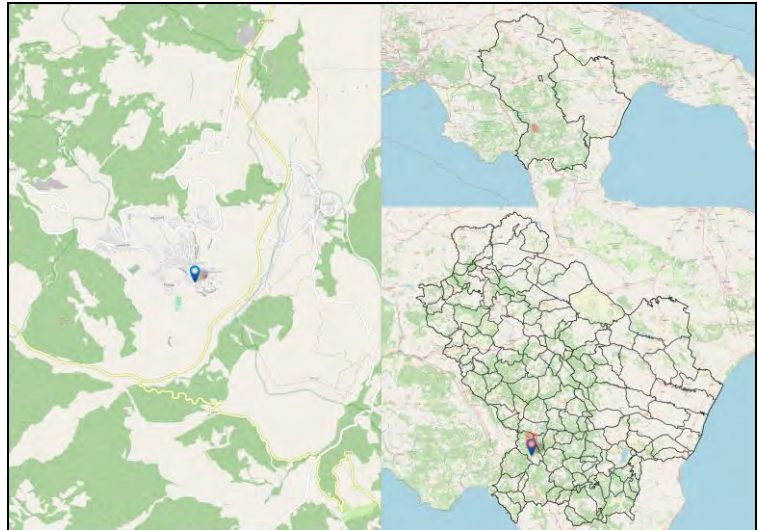
Codice Fermata	MNR-9	Nome Fermata	Montemurro - Montemurro 4
Comune	Montemurro	Provincia	Potenza

Coordinata X	15,9939721
Coordinata Y	40,2980577
Bidirezionale	Si
Palo Fermata	No
Pensilina	Si




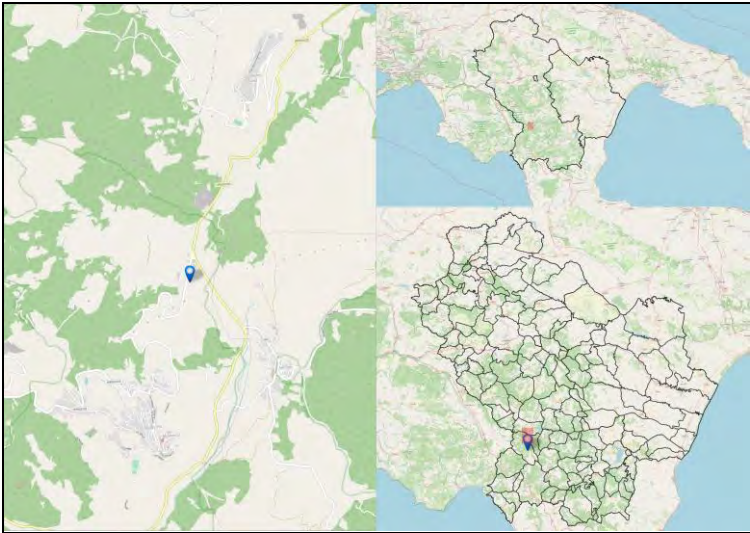
Codice Fermata	MOL-1	Nome Fermata	Moliterno - Moliterno Piazza, Bar Pino
Comune	Moliterno	Provincia	Potenza

Coordinata X	15,8687533
Coordinata Y	40,2414695
Bidirezionale	Sì
Palo Fermata	No
Pensilina	No



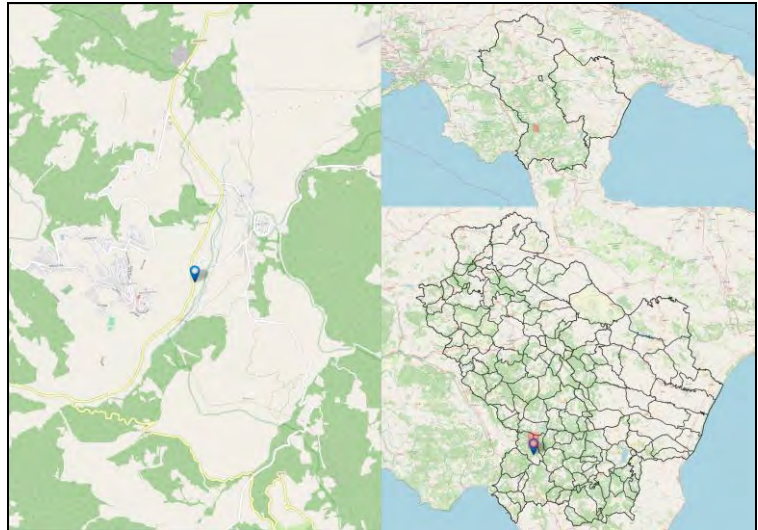
Codice Fermata	MOL-2	Nome Fermata	Moliterno - Maxi Futura
Comune	Moliterno	Provincia	Potenza

Coordinata X	15,8766891
Coordinata Y	40,2607234
Bidirezionale	No
Palo Fermata	No
Pensilina	Si



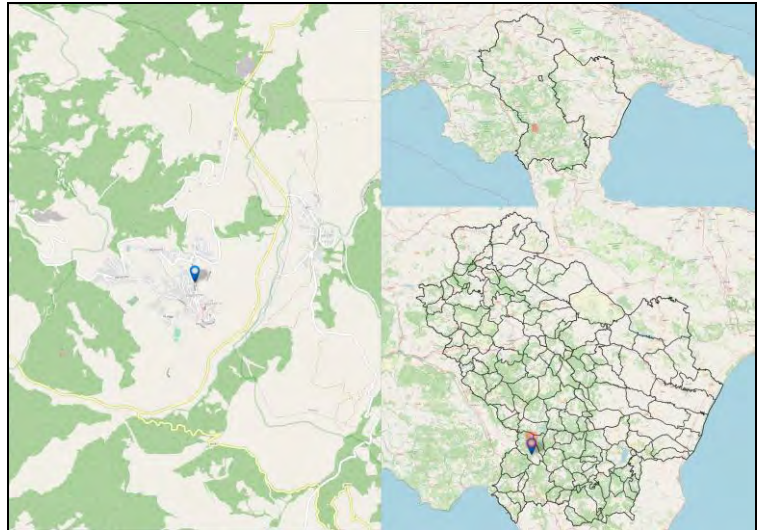
Codice Fermata	MOL-3	Nome Fermata	Moliterno - Sarconi Bivio
Comune	Moliterno	Provincia	Potenza

Coordinata X	15,8794431
Coordinata Y	40,2432781
Bidirezionale	Si
Palo Fermata	No
Pensilina	Si



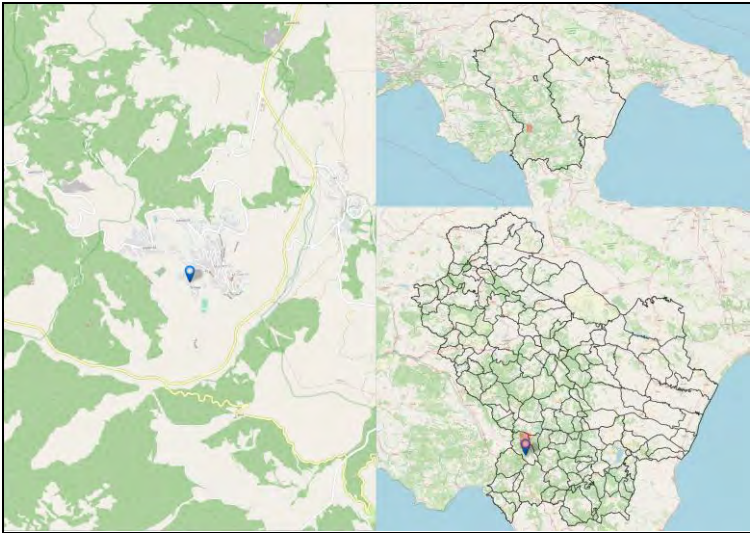
Codice Fermata	MOL-3b	Nome Fermata	MOLITERNO - Moliterno - variante Cancellone
Comune	MOLITERNO	Provincia	Potenza

Coordinata X	15,8693288
Coordinata Y	40,2452543
Bidirezionale	Si
Palo Fermata	Si
Pensilina	No



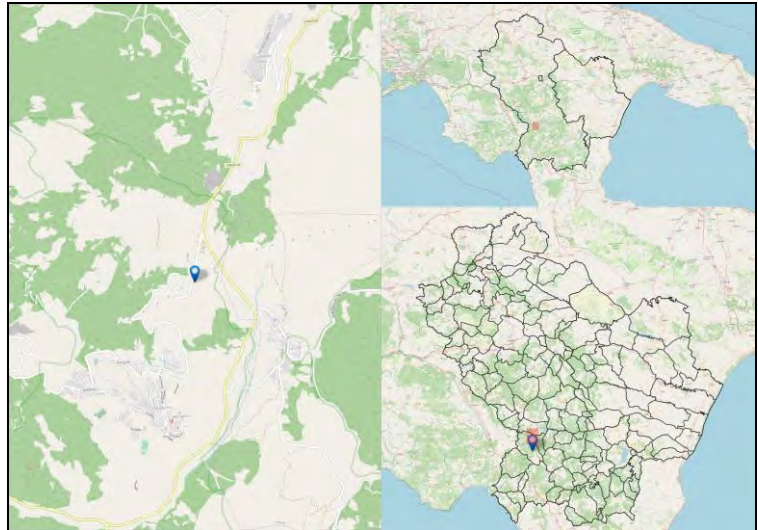
Codice Fermata	MOL-4	Nome Fermata	Moliterno - Moliterno- Piazza Immacolata-2
Comune	Moliterno	Provincia	Potenza

Coordinata X	15,8639301
Coordinata Y	40,2420524
Bidirezionale	Sì
Palo Fermata	No
Pensilina	No



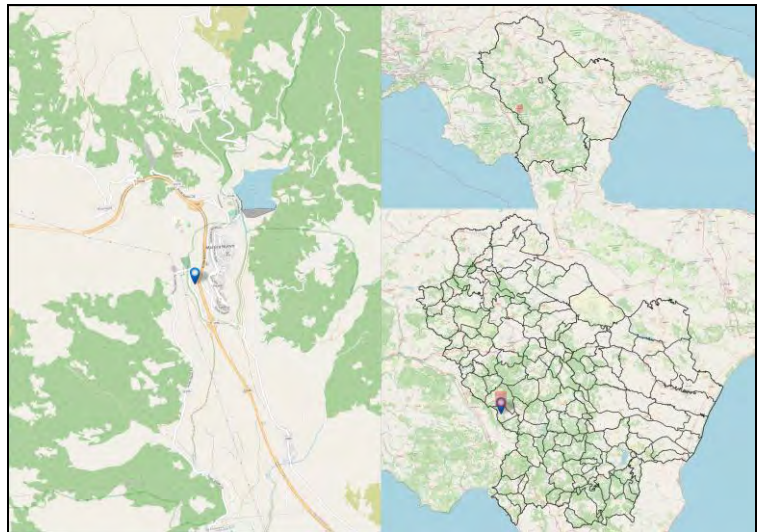
Codice Fermata	MOL-5	Nome Fermata	Moliterno - contrada fastanelle
Comune	Moliterno	Provincia	Potenza

Coordinata X	15,8757282
Coordinata Y	40,2584552
Bidirezionale	No
Palo Fermata	No
Pensilina	Si



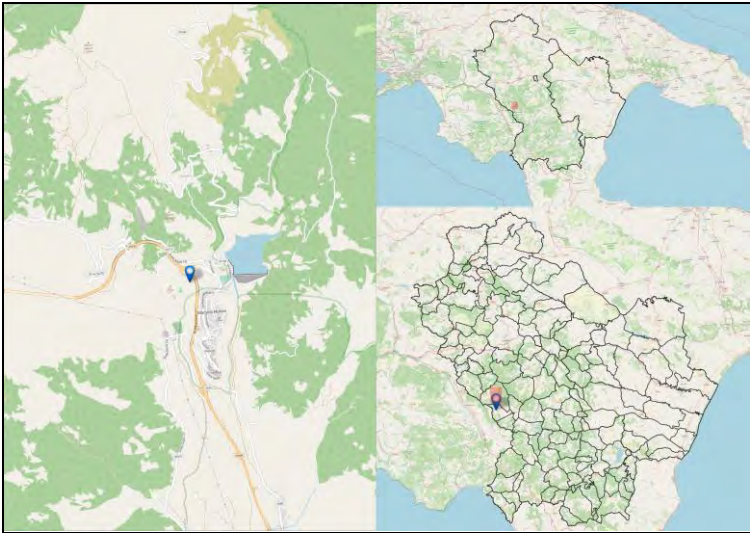
Codice Fermata	MRN-1	Nome Fermata	Marsico Nuovo - S. Maria
Comune	Marsico Nuovo	Provincia	Potenza

Coordinata X	15,7306394
Coordinata Y	40,4205086
Bidirezionale	Si
Palo Fermata	Si
Pensilina	Si



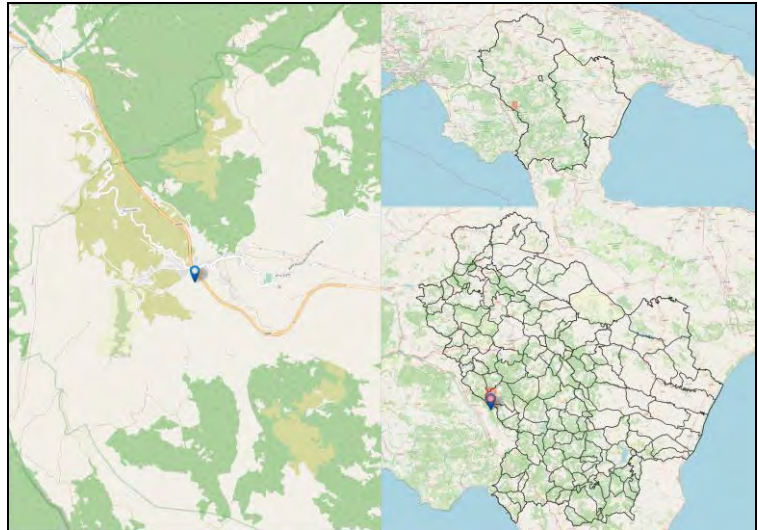
Codice Fermata	MRN-10	Nome Fermata	Marsico Nuovo - Marsico Nuovo Bivio
Comune	Marsico Nuovo	Provincia	Potenza

Coordinata X	15,731949
Coordinata Y	40,4285243
Bidirezionale	Si
Palo Fermata	No
Pensilina	Si



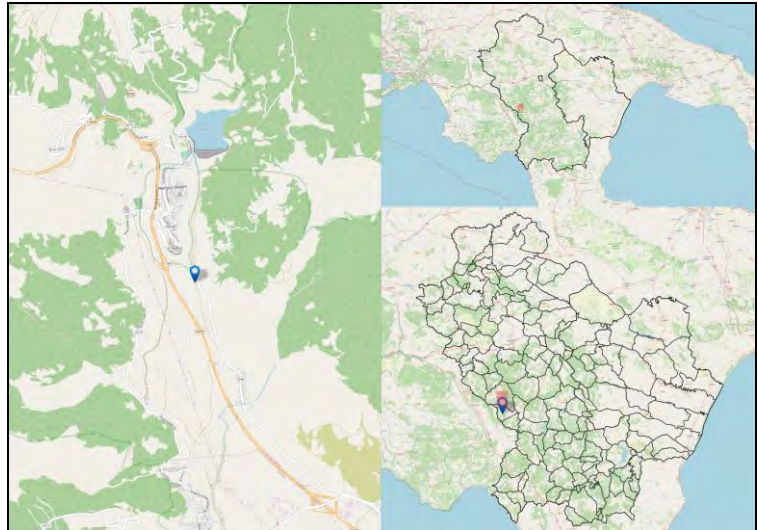
Codice Fermata	MRN-11	Nome Fermata	Marsico Nuovo - Pergola
Comune	Marsico Nuovo	Provincia	Potenza

Coordinata X	15,6794457
Coordinata Y	40,4309522
Bidirezionale	No
Palo Fermata	Si
Pensilina	Si



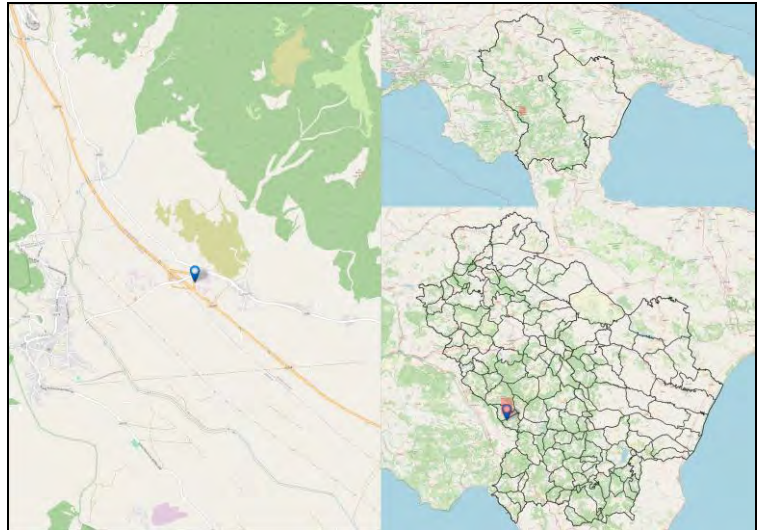
Codice Fermata	MRN-2	Nome Fermata	Marsico Nuovo - S. Maria 2
Comune	Marsico Nuovo	Provincia	Potenza

Coordinata X	15,7373924
Coordinata Y	40,4132144
Bidirezionale	Si
Palo Fermata	Si
Pensilina	Si



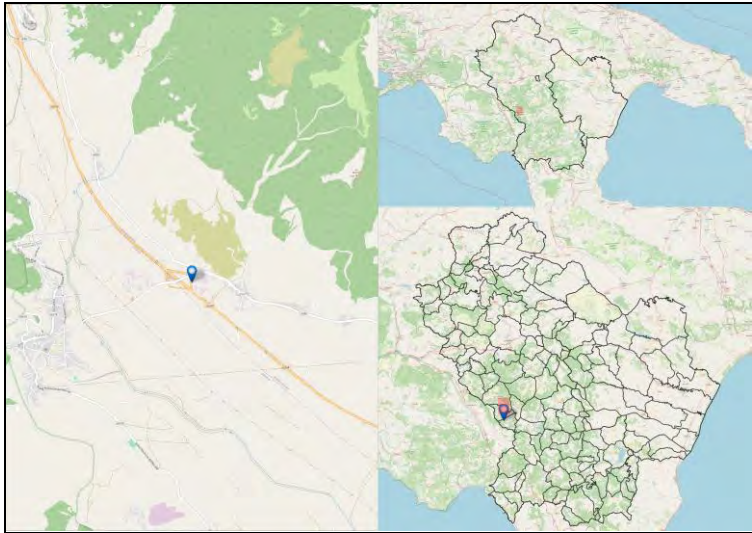
Codice Fermata	MRN-3	Nome Fermata	Marsico Nuovo - C.da Galaino
Comune	Marsico Nuovo	Provincia	Potenza

Coordinata X	15,7568963
Coordinata Y	40,3850212
Bidirezionale	No
Palo Fermata	Si
Pensilina	No



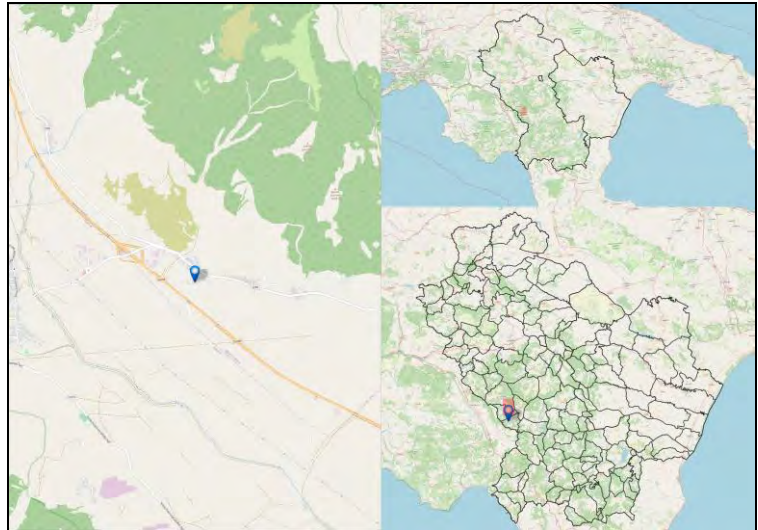
Codice Fermata	MRN-3b	Nome Fermata	Marsico Nuovo - C.da Galaino
Comune	Marsico Nuovo	Provincia	Potenza

Coordinata X	15,7568963
Coordinata Y	40,3850212
Bidirezionale	No
Palo Fermata	No
Pensilina	Si



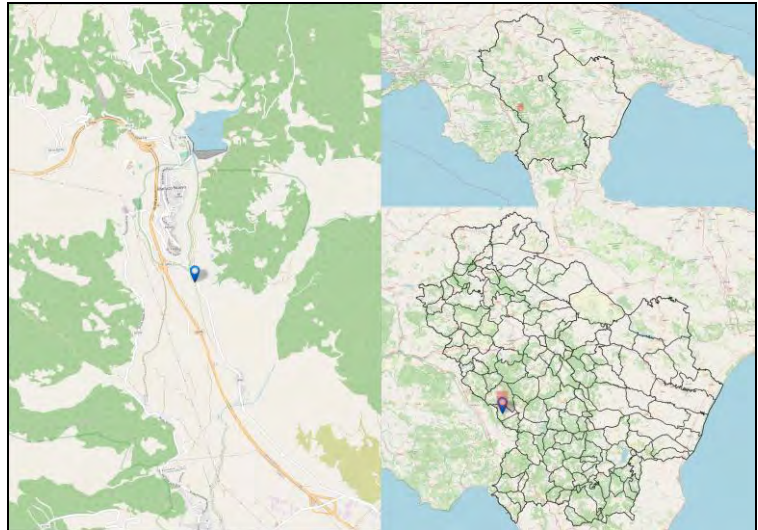
Codice Fermata	MRN-4	Nome Fermata	Marsico Nuovo - C.da Galaino 2
Comune	Marsico Nuovo	Provincia	Potenza

Coordinata X	15,7646258
Coordinata Y	40,3813786
Bidirezionale	Si
Palo Fermata	No
Pensilina	Si



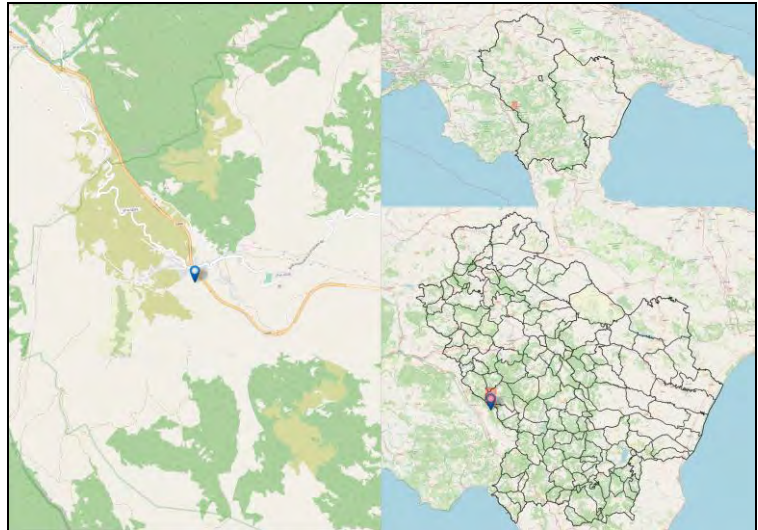
Codice Fermata	MRN-5	Nome Fermata	Marsico Nuovo - Marsico Nuovo Bivio -2
Comune	Marsico Nuovo	Provincia	Potenza

Coordinata X	15,7375333
Coordinata Y	40,4132881
Bidirezionale	No
Palo Fermata	Si
Pensilina	Si



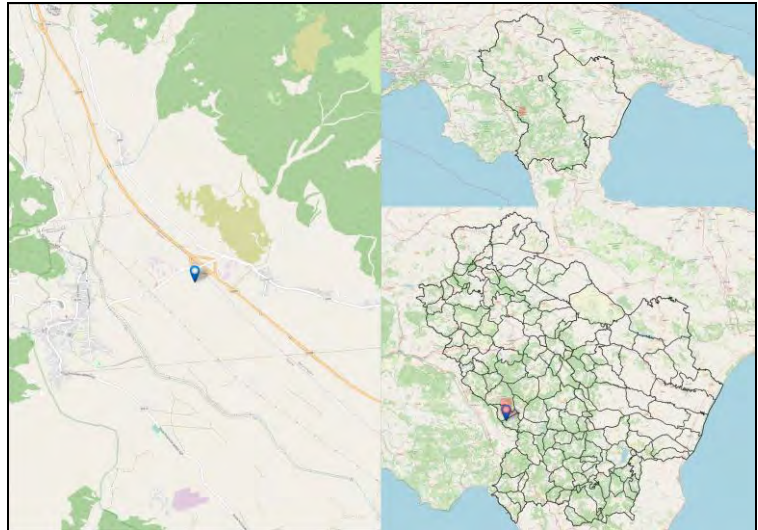
Codice Fermata	MRN-5a	Nome Fermata	Marsico Nuovo - Pergola -2
Comune	Marsico Nuovo	Provincia	Potenza

Coordinata X	15,6793908
Coordinata Y	40,4309089
Bidirezionale	No
Palo Fermata	No
Pensilina	Si



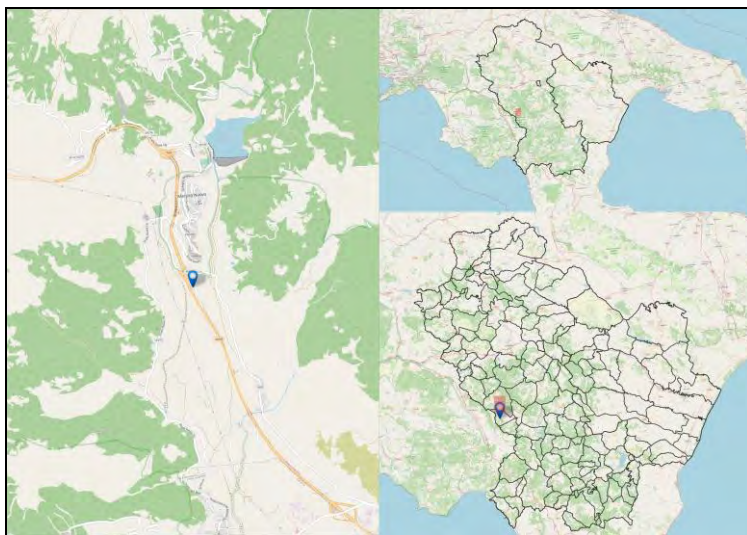
Codice Fermata	MRN-6	Nome Fermata	Marsico Nuovo - Autostazione Bv. Galaino/Paterno
Comune	Marsico Nuovo	Provincia	Potenza

Coordinata X	15,7534337
Coordinata Y	40,3834362
Bidirezionale	Si
Palo Fermata	Si
Pensilina	No



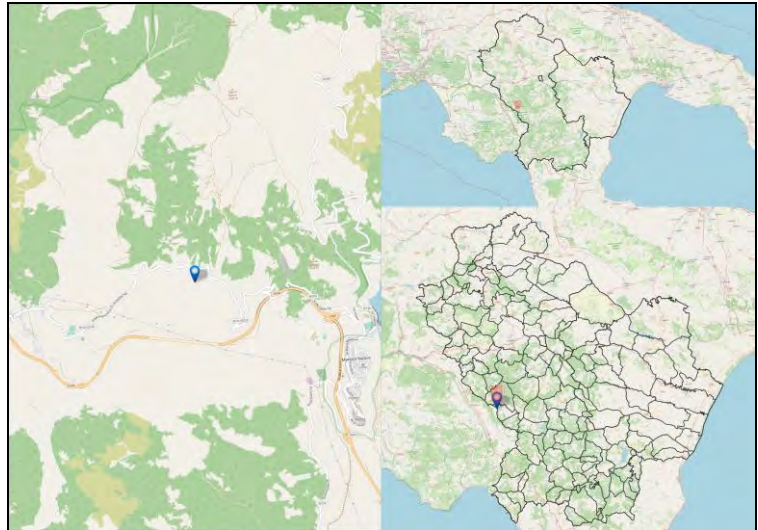
Codice Fermata	MRN-6a	Nome Fermata	Marsico Nuovo - Bivio polivalente
Comune	Marsico Nuovo	Provincia	Potenza

Coordinata X	15,7340655
Coordinata Y	40,4137528
Bidirezionale	Si
Palo Fermata	No
Pensilina	Si



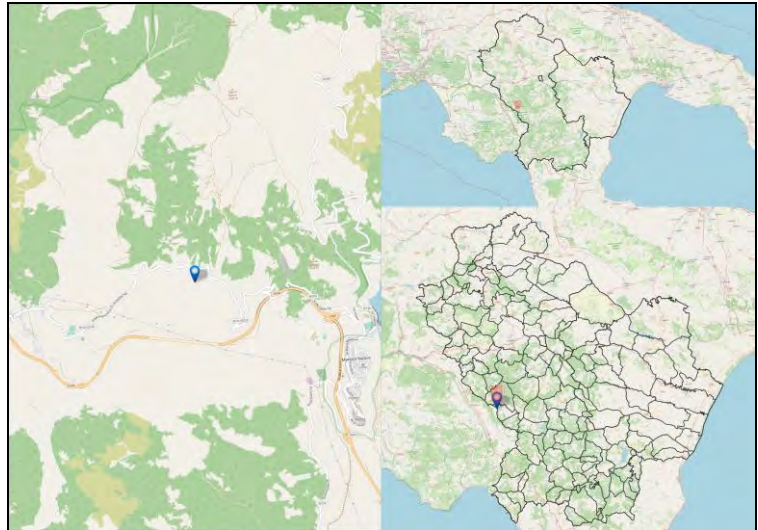
Codice Fermata	MRN-7	Nome Fermata	Marsico Nuovo - Contrada San Vito
Comune	Marsico Nuovo	Provincia	Potenza

Coordinata X	15,7107637
Coordinata Y	40,4354061
Bidirezionale	No
Palo Fermata	No
Pensilina	Si



Codice Fermata	MRN-8	Nome Fermata	Marsico Nuovo - Contrada San Vito 2
Comune	Marsico Nuovo	Provincia	Potenza

Coordinata X	15,7107637
Coordinata Y	40,4354061
Bidirezionale	No
Palo Fermata	Si
Pensilina	No



Codice Fermata	MRN-9	Nome Fermata	Marsico Nuovo - C.da Santino
Comune	Marsico Nuovo	Provincia	Potenza

Coordinata X	15,727931
Coordinata Y	40,3970453
Bidirezionale	Si
Palo Fermata	Si
Pensilina	Si

