



REGIONE
BASILICATA

Direzione Infrastrutture e Mobilità
Ufficio Trasporti e Mobilità Sostenibile

Procedura aperta telematica per l'affidamento in concessione del servizio di TPL su gomma regionale, provinciale e comunale di competenza della Regione Basilicata

Procedura aperta telematica per l'affidamento in concessione
del servizio di TPL su gomma regionale, provinciale e
comunale di competenza della Regione Basilicata

Capitolato Speciale Tecnico Prestazionale

Allegato 18 Data Base delle Fermate – Parte 2

SIMOG gara n. 9416219

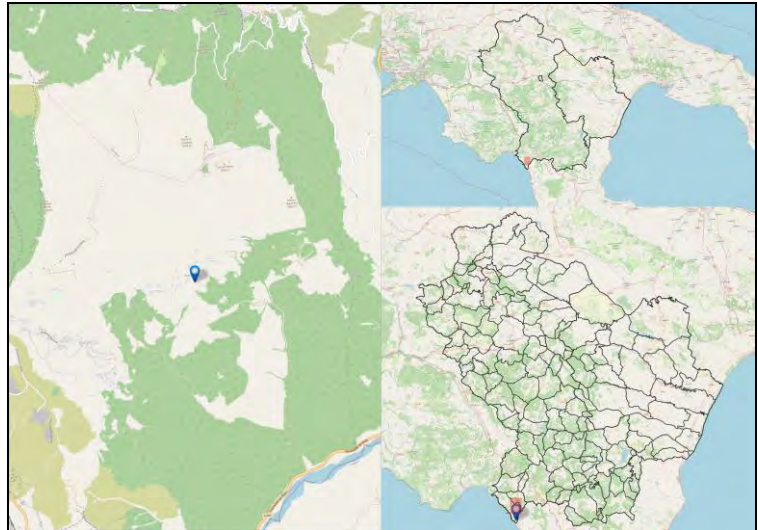


REGIONE BASILICATA

**DATABASE REGIONALE DELLE FERMATE
DEL TRASPORTO PUBBLICO LOCALE**

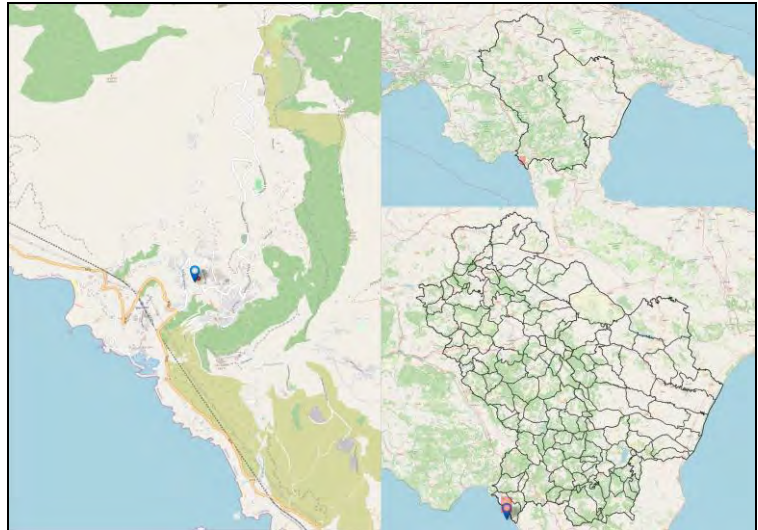
Codice Fermata	MRT-1	Nome Fermata	Maratea - Brefaro/ Via Brefaro (?)
Comune	Maratea	Provincia	Potenza

Coordinata X	15,7654165
Coordinata Y	39,9926793
Bidirezionale	Si
Palo Fermata	No
Pensilina	No



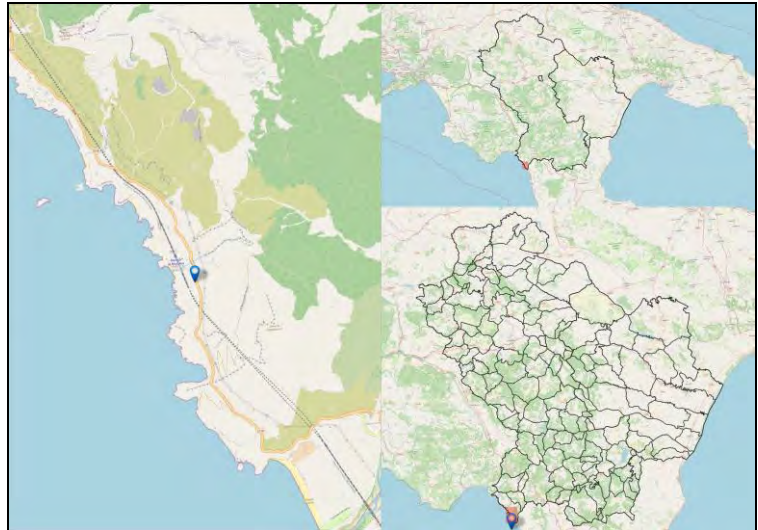
Codice Fermata	MRT-10	Nome Fermata	MaRATEA - Maratea – Ospedale
Comune	MaRATEA	Provincia	Potenza

Coordinata X	15,7183658
Coordinata Y	39,9988889
Bidirezionale	Si
Palo Fermata	No
Pensilina	Si



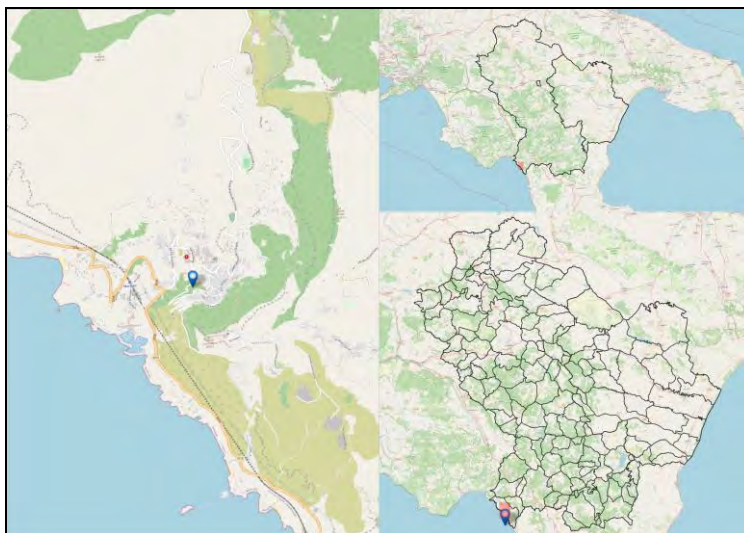
Codice Fermata	MRT-11	Nome Fermata	MaRATEA - Maratea – Marina
Comune	MaRATEA	Provincia	Potenza

Coordinata X	15,7387644
Coordinata Y	39,9580364
Bidirezionale	Si
Palo Fermata	No
Pensilina	Si



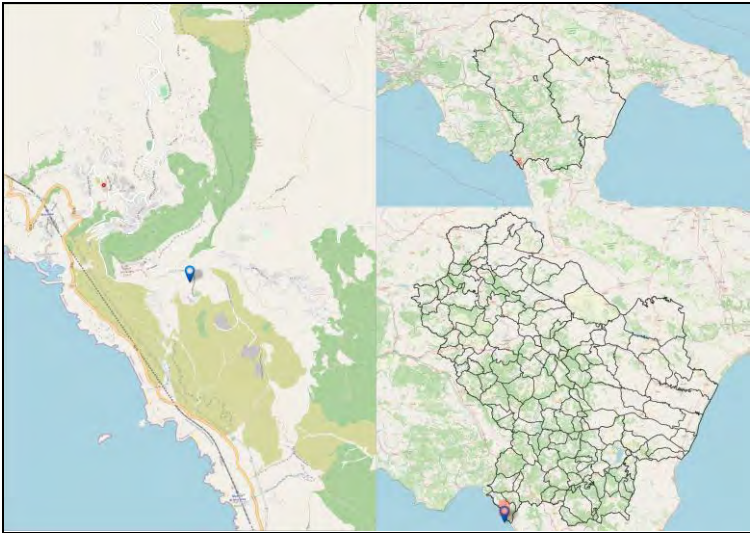
Codice Fermata	MRT-12	Nome Fermata	MaRATEA - Maratea – Centro (?)
Comune	MaRATEA	Provincia	Potenza

Coordinata X	15,7196083
Coordinata Y	39,9956126
Bidirezionale	Si
Palo Fermata	No
Pensilina	Si



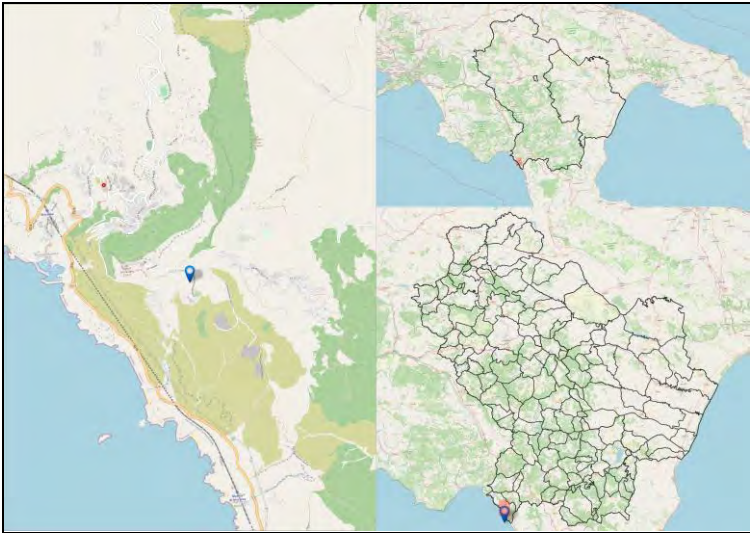
Codice Fermata	MRT-2	Nome Fermata	Maratea - Santa Caterina
Comune	Maratea	Provincia	Potenza

Coordinata X	15,7311883
Coordinata Y	39,9869122
Bidirezionale	No
Palo Fermata	Si
Pensilina	No



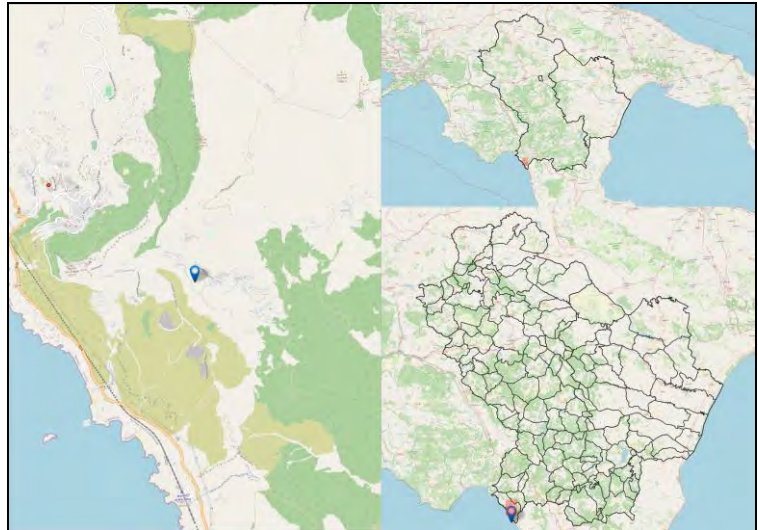
Codice Fermata	MRT-2b	Nome Fermata	Maratea - Santa Caterina
Comune	Maratea	Provincia	Potenza

Coordinata X	15,7311883
Coordinata Y	39,9869122
Bidirezionale	No
Palo Fermata	No
Pensilina	Si



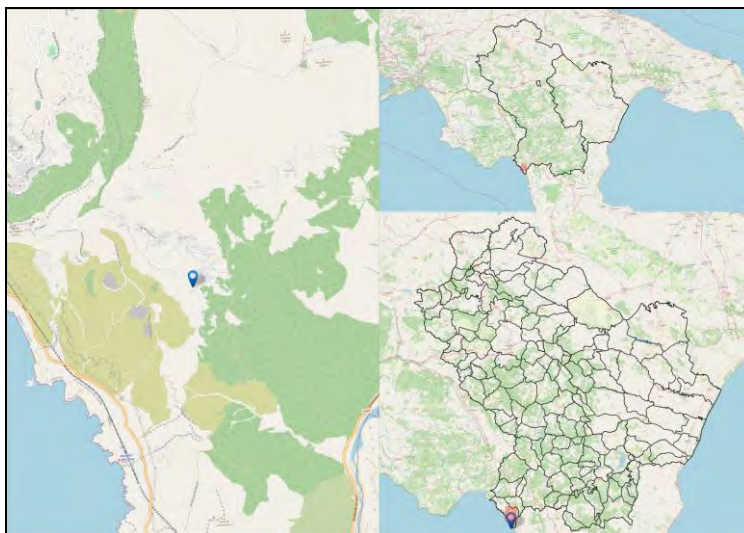
Codice Fermata	MRT-3	Nome Fermata	Maratea - Massa
Comune	Maratea	Provincia	Potenza

Coordinata X	15,740532
Coordinata Y	39,9863458
Bidirezionale	Sì
Palo Fermata	Sì
Pensilina	No



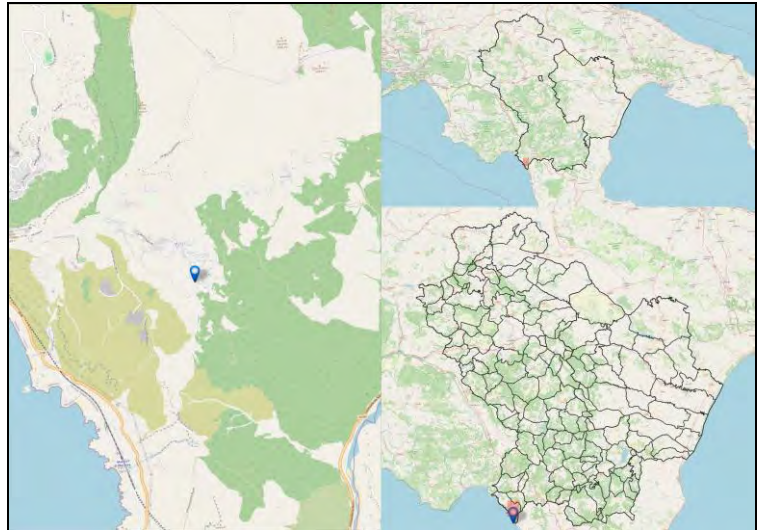
Codice Fermata	MRT-4	Nome Fermata	MaRATEA - Massa-2
Comune	MaRATEA	Provincia	Potenza

Coordinata X	15,7484597
Coordinata Y	39,9804547
Bidirezionale	Si
Palo Fermata	Si
Pensilina	Si



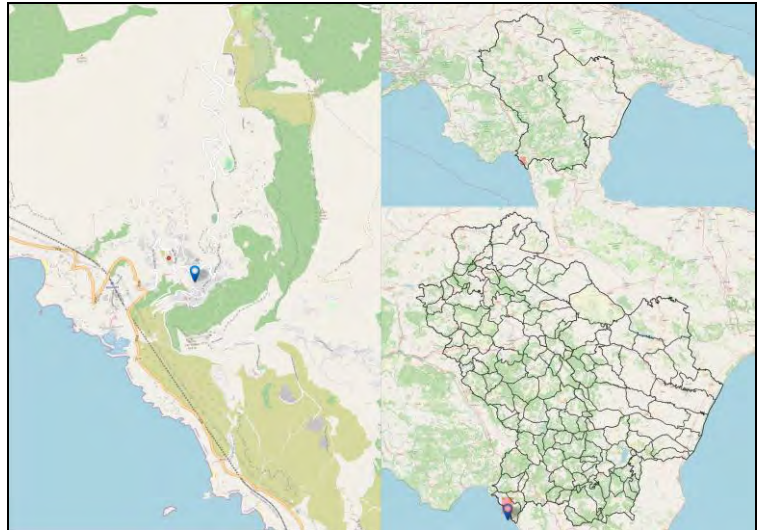
Codice Fermata	MRT-5	Nome Fermata	Maratea - Massa-3
Comune	Maratea	Provincia	Potenza

Coordinata X	15,7494723
Coordinata Y	39,9817125
Bidirezionale	Si
Palo Fermata	Si
Pensilina	No



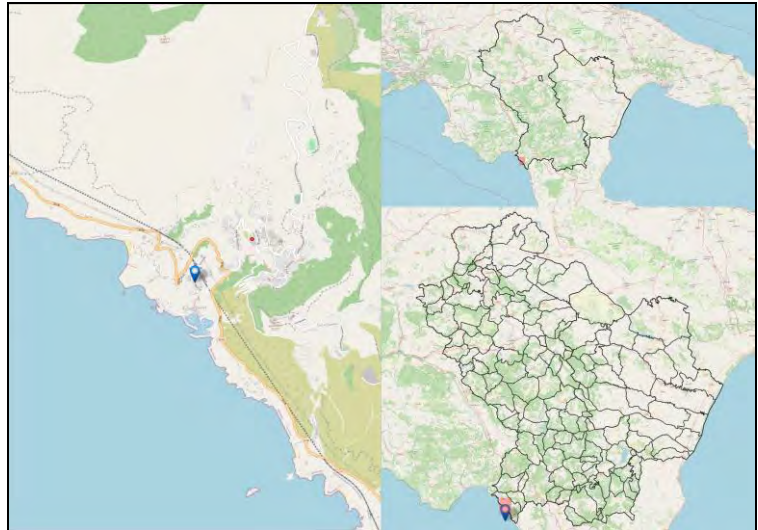
Codice Fermata	MRT-6	Nome Fermata	Maratea - Maratea - piazza Europa
Comune	Maratea	Provincia	Potenza

Coordinata X	15,7227465
Coordinata Y	39,9961817
Bidirezionale	Si
Palo Fermata	Si
Pensilina	No



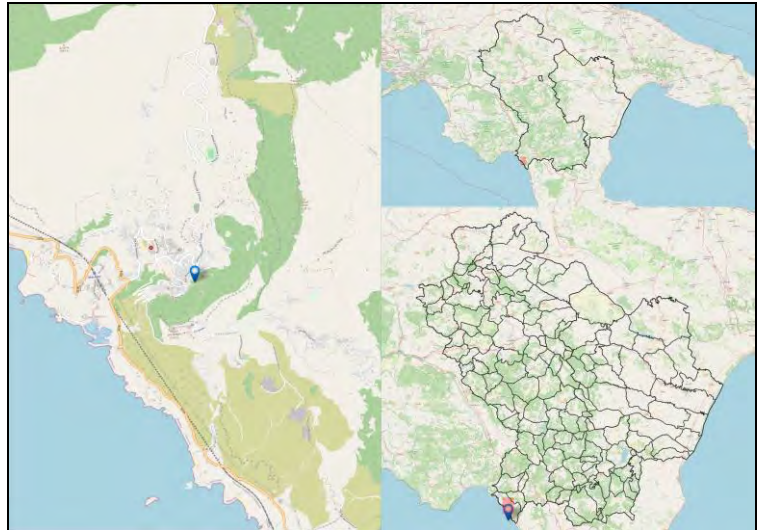
Codice Fermata	MRT-7	Nome Fermata	MaRATEA - Maratea bivio Scalo
Comune	MaRATEA	Provincia	Potenza

Coordinata X	15,7095957
Coordinata Y	39,9946495
Bidirezionale	Si
Palo Fermata	Si
Pensilina	No



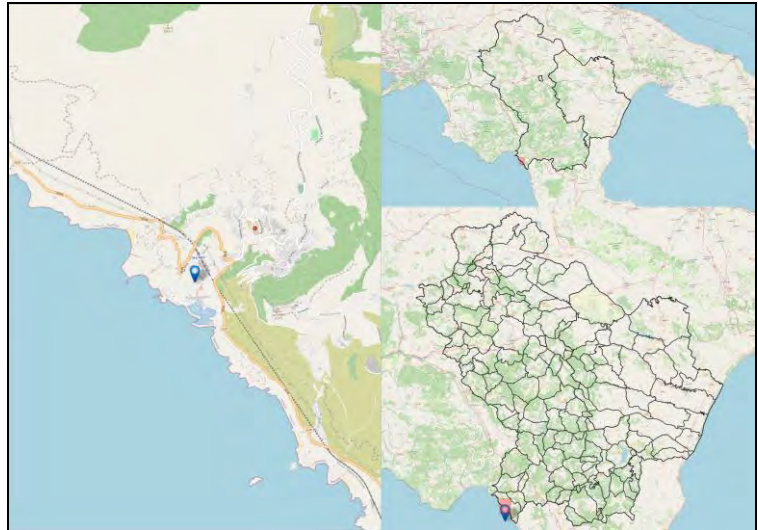
Codice Fermata	MRT-8	Nome Fermata	Maratea - Maratea - Fontana Vecchia
Comune	Maratea	Provincia	Potenza

Coordinata X	15,7253776
Coordinata Y	39,9947901
Bidirezionale	Si
Palo Fermata	Si
Pensilina	Si



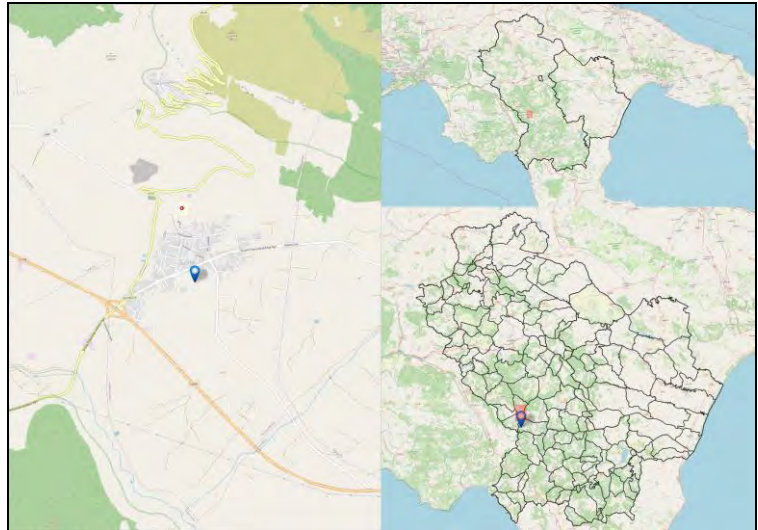
Codice Fermata	MRT-9	Nome Fermata	Maratea - Maratea - Porto Scalo
Comune	Maratea	Provincia	Potenza

Coordinata X	15,7090025
Coordinata Y	39,993394
Bidirezionale	Sì
Palo Fermata	No
Pensilina	No




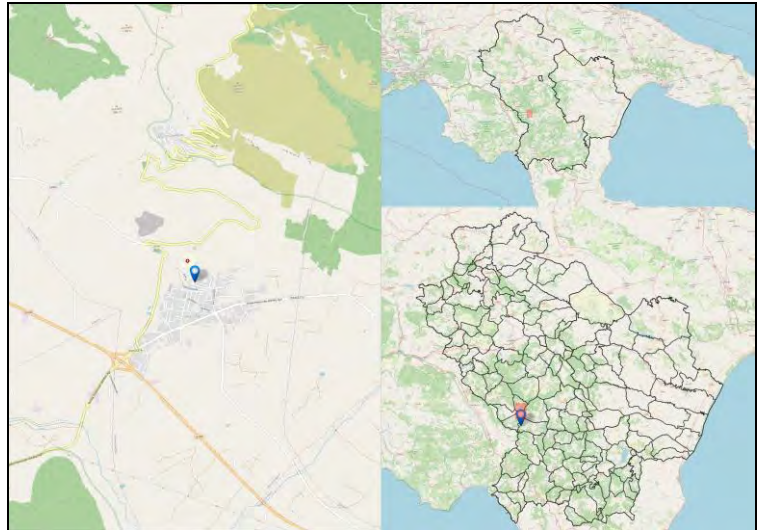
Codice Fermata	MRV-1	Nome Fermata	Marsicovetere - Autostazione - Terminal Bus
Comune	Marsicovetere	Provincia	Potenza

Coordinata X	15,826875
Coordinata Y	40,3542308
Bidirezionale	Si
Palo Fermata	Si
Pensilina	Si



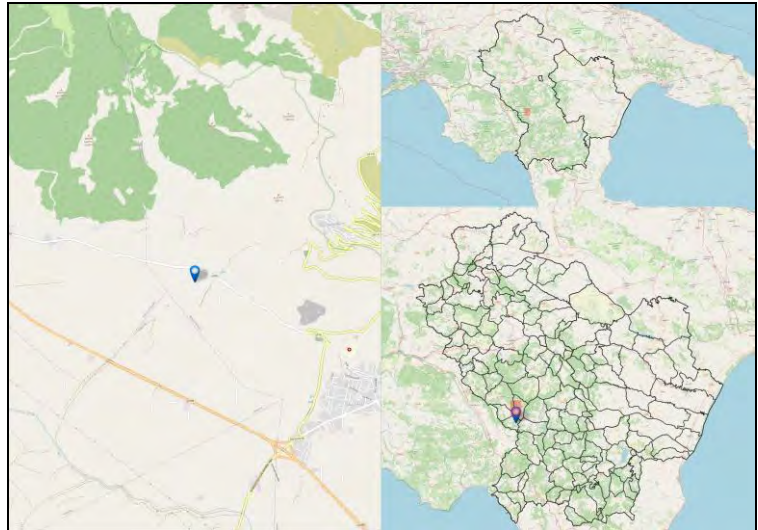
Codice Fermata	MRV-2	Nome Fermata	Marsicovetere - Villa D'Agri Ospedale
Comune	Marsicovetere	Provincia	Potenza

Coordinata X	15,8266415
Coordinata Y	40,3605991
Bidirezionale	Sì
Palo Fermata	No
Pensilina	No



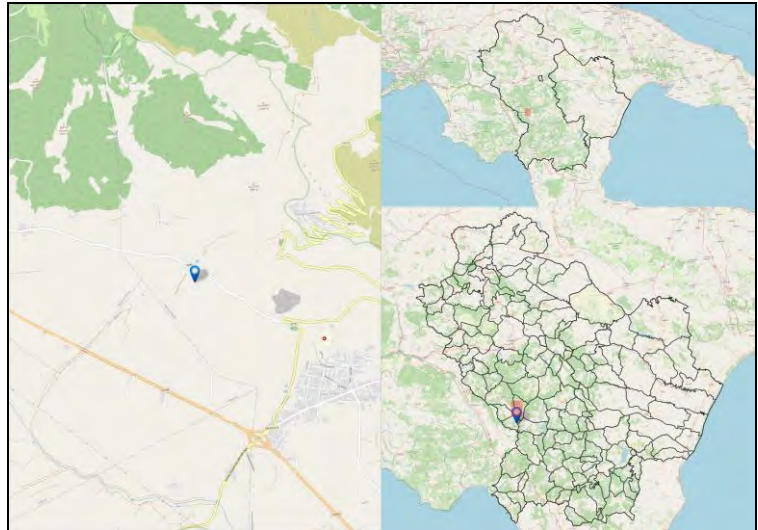
Codice Fermata	MRV-3	Nome Fermata	Marsicovetere - Barricelle
Comune	Marsicovetere	Provincia	Potenza

Coordinata X	15,8024547
Coordinata Y	40,372681
Bidirezionale	Si
Palo Fermata	No
Pensilina	Si



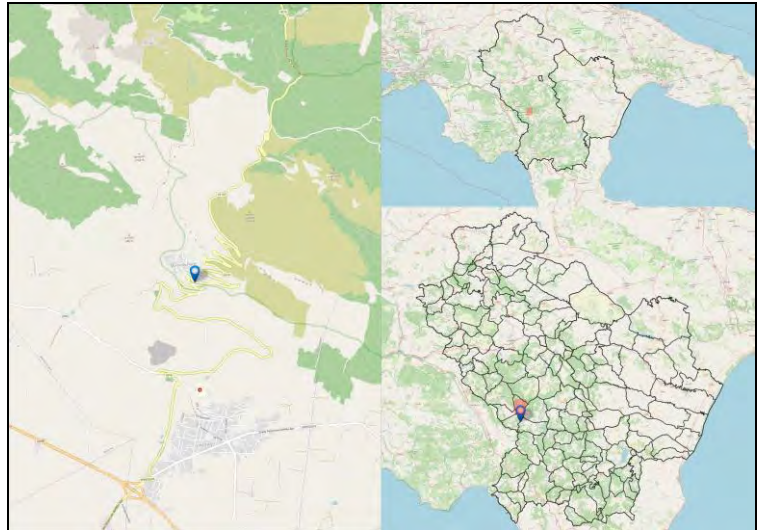
Codice Fermata	MRV-4	Nome Fermata	Marsicovetere - Barricelle 2
Comune	Marsicovetere	Provincia	Potenza

Coordinata X	15,8062266
Coordinata Y	40,3711425
Bidirezionale	Si
Palo Fermata	No
Pensilina	Si



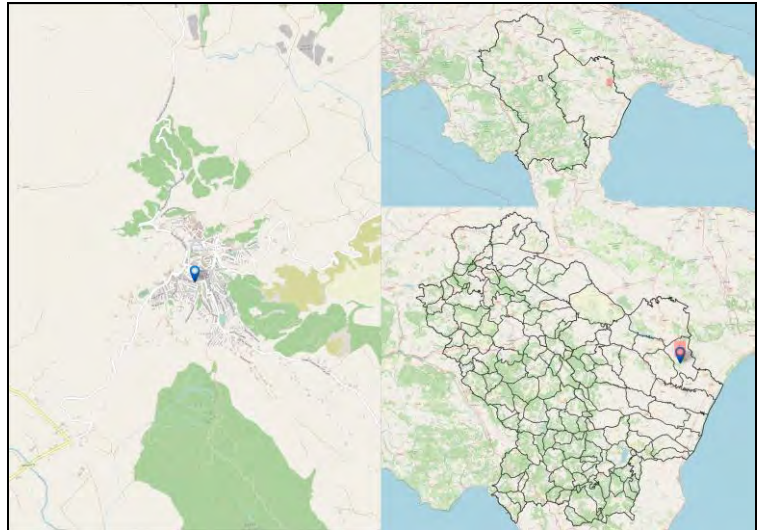
Codice Fermata	MRV-5	Nome Fermata	Marsicovetere - Marsicovetere- Costa Superiore
Comune	Marsicovetere	Provincia	Potenza

Coordinata X	15,8262822
Coordinata Y	40,3761535
Bidirezionale	Sì
Palo Fermata	No
Pensilina	No



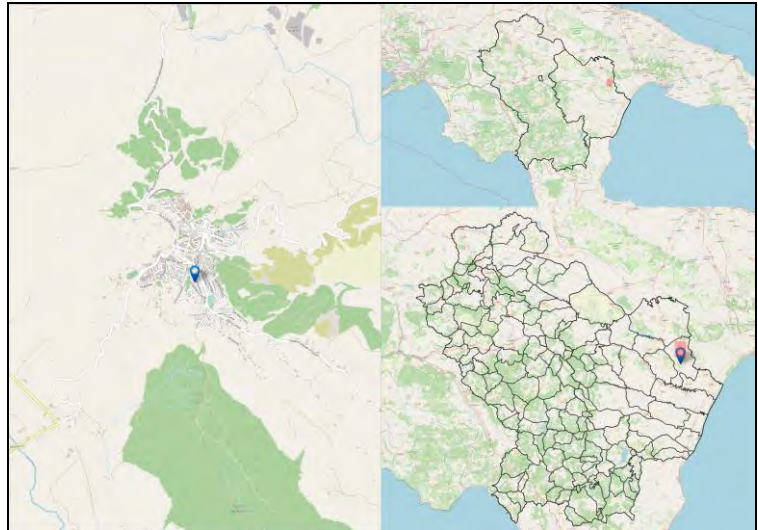
Codice Fermata	MSC-1	Nome Fermata	Montescaglioso - Montescaglioso/ 33 Viale Giovanni XXIII
Comune	Montescaglioso	Provincia	Matera

Coordinata X	16,6640544
Coordinata Y	40,5526739
Bidirezionale	Sì
Palo Fermata	Sì
Pensilina	No



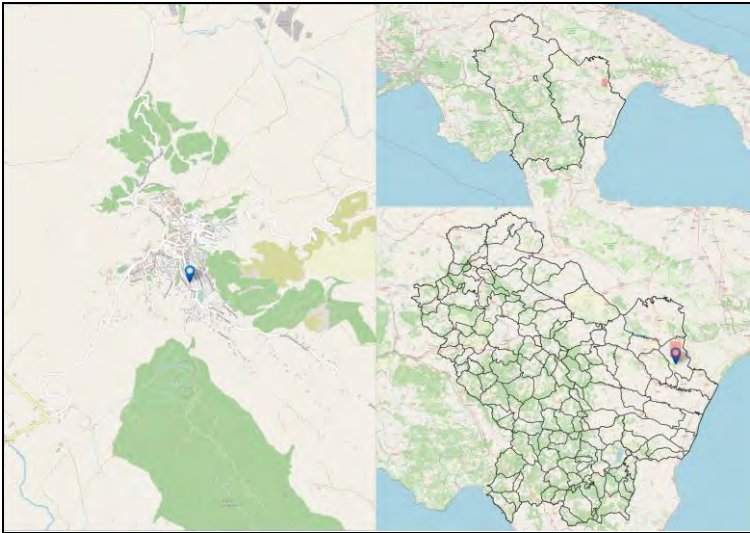
Codice Fermata	MSC-2	Nome Fermata	Montescaglioso - 40 Strada Provinciale Montescaglioso - Metaponto
Comune	Montescaglioso	Provincia	Matera

Coordinata X	16,6655898
Coordinata Y	40,5503277
Bidirezionale	Si
Palo Fermata	Si
Pensilina	Si



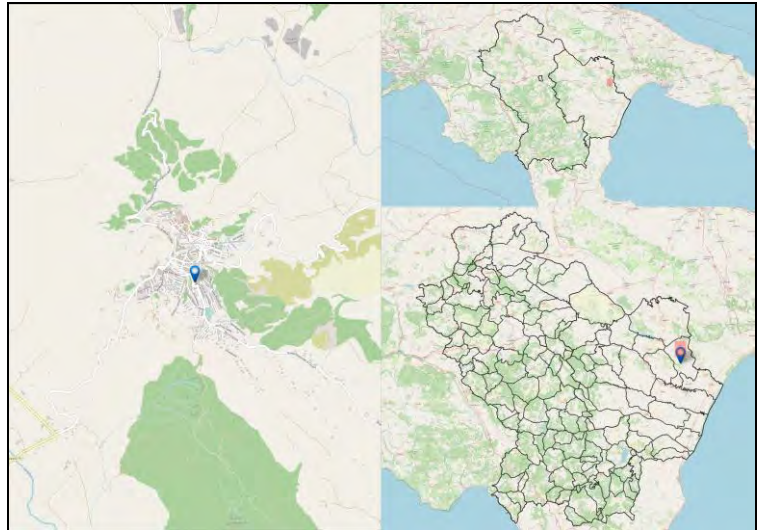
Codice Fermata	MSC-3	Nome Fermata	Montescaglioso - 82 Via S. Lucia
Comune	Montescaglioso	Provincia	Matera

Coordinata X	16,6663074
Coordinata Y	40,5496115
Bidirezionale	Sì
Palo Fermata	Sì
Pensilina	No



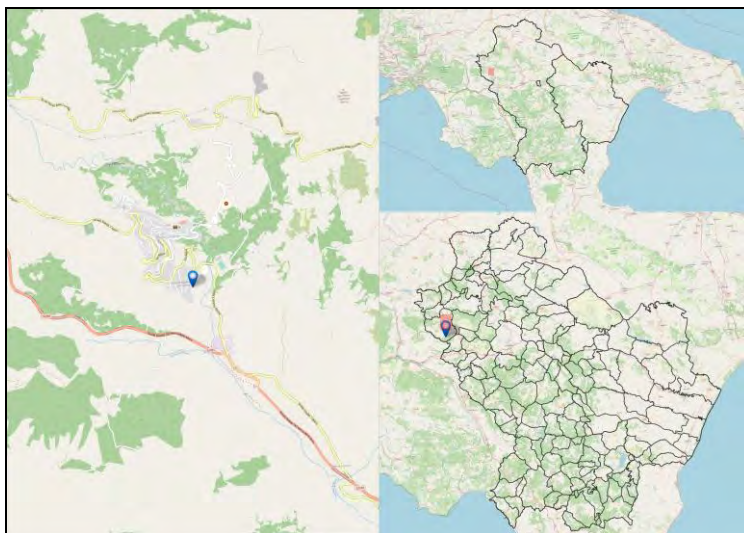
Codice Fermata	MSC-4	Nome Fermata	Montescaglioso - 11 Via S. Lucia
Comune	Montescaglioso	Provincia	Matera

Coordinata X	16,6661488
Coordinata Y	40,551744
Bidirezionale	Sì
Palo Fermata	Sì
Pensilina	No



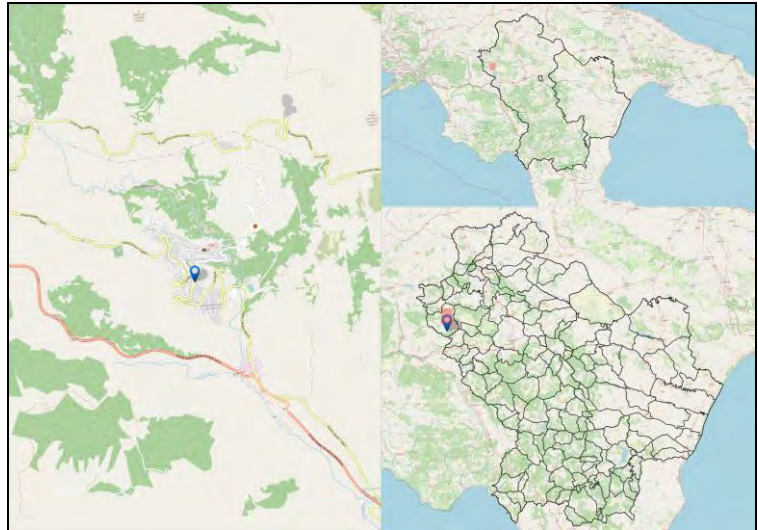
Codice Fermata	MUL-1	Nome Fermata	Muro Lucano - MUro Lucano – Centrale
Comune	Muro Lucano	Provincia	Potenza

Coordinata X	15,4893447
Coordinata Y	40,7480024
Bidirezionale	Si
Palo Fermata	No
Pensilina	Si



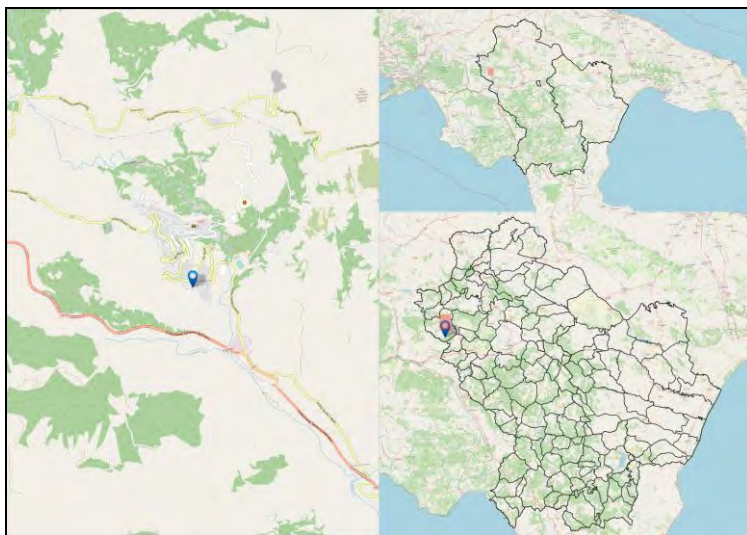
Codice Fermata	MUL-2	Nome Fermata	Muro Lucano - Muro Lucano - Via Appia
Comune	Muro Lucano	Provincia	Potenza

Coordinata X	15,4854143
Coordinata Y	40,7515718
Bidirezionale	Si
Palo Fermata	No
Pensilina	Si




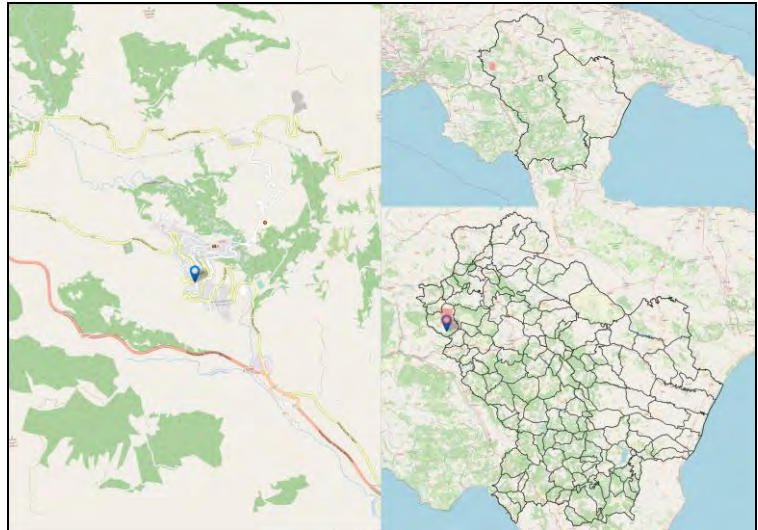
Codice Fermata	MUL-2a	Nome Fermata	Muro Lucano - Muro Lucano 2
Comune	Muro Lucano	Provincia	Potenza

Coordinata X	15,4864428
Coordinata Y	40,7480368
Bidirezionale	Si
Palo Fermata	Si
Pensilina	No



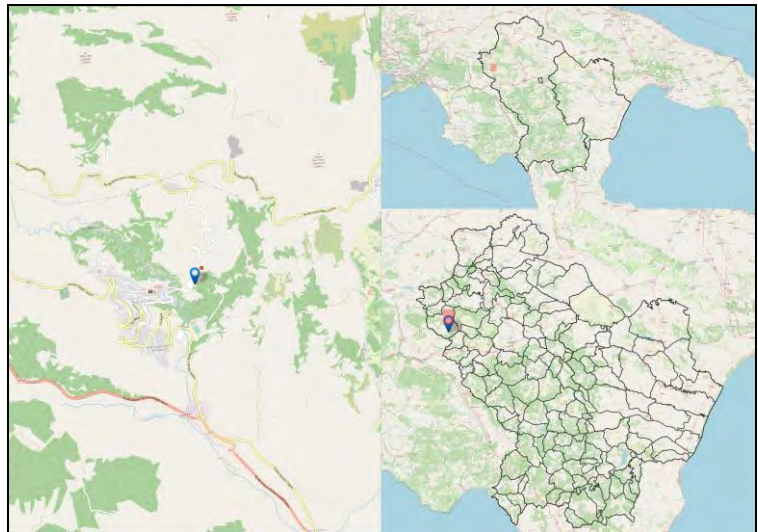
Codice Fermata	MUL-3	Nome Fermata	Muro Lucano - Muro Lucano - Via Belvedere(?)
Comune	Muro Lucano	Provincia	Potenza

Coordinata X	15,4838086
Coordinata Y	40,7512266
Bidirezionale	Sì
Palo Fermata	No
Pensilina	No



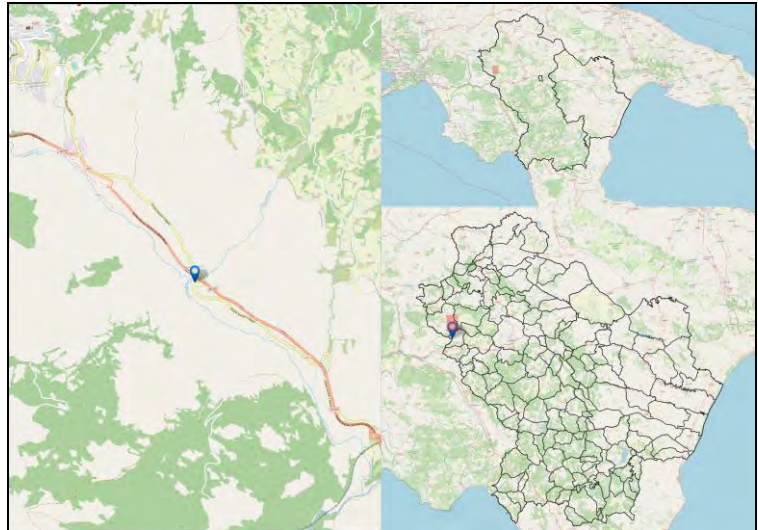
Codice Fermata	MUL-3a	Nome Fermata	Muro Lucano - Muro Lucano Ospedale
Comune	Muro Lucano	Provincia	Potenza

Coordinata X	15,4943445
Coordinata Y	40,7558379
Bidirezionale	Si
Palo Fermata	No
Pensilina	Si



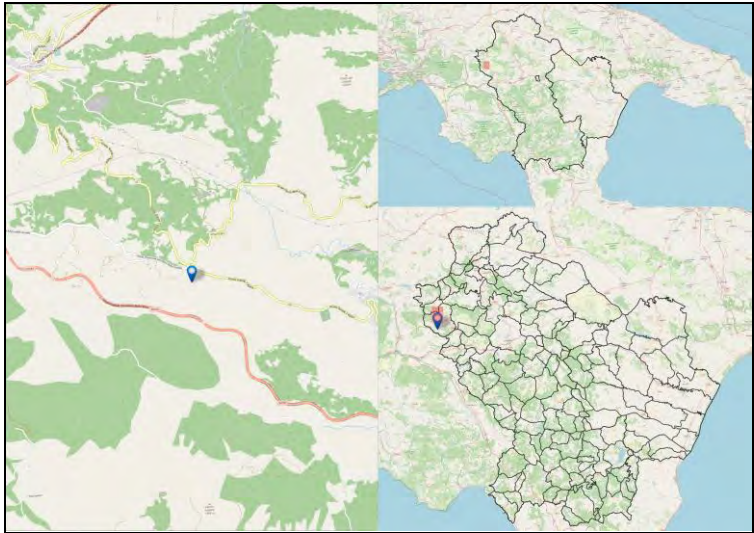
Codice Fermata	MUL-4	Nome Fermata	Muro Lucano - Ponte Giacoia
Comune	Muro Lucano	Provincia	Potenza

Coordinata X	15,5105197
Coordinata Y	40,7234068
Bidirezionale	Sì
Palo Fermata	No
Pensilina	No



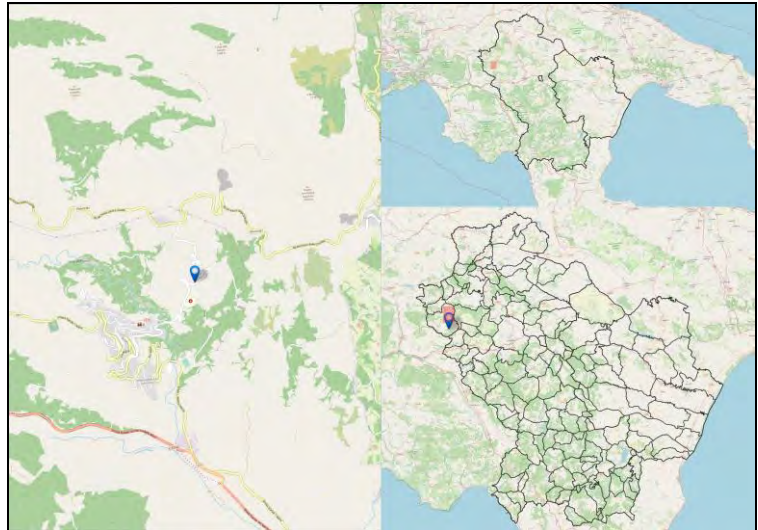
Codice Fermata	MUL-5a	Nome Fermata	Muro Lucano - San Vito
Comune	Muro Lucano	Provincia	Potenza

Coordinata X	15,4531436
Coordinata Y	40,761064
Bidirezionale	Si
Palo Fermata	No
Pensilina	Si



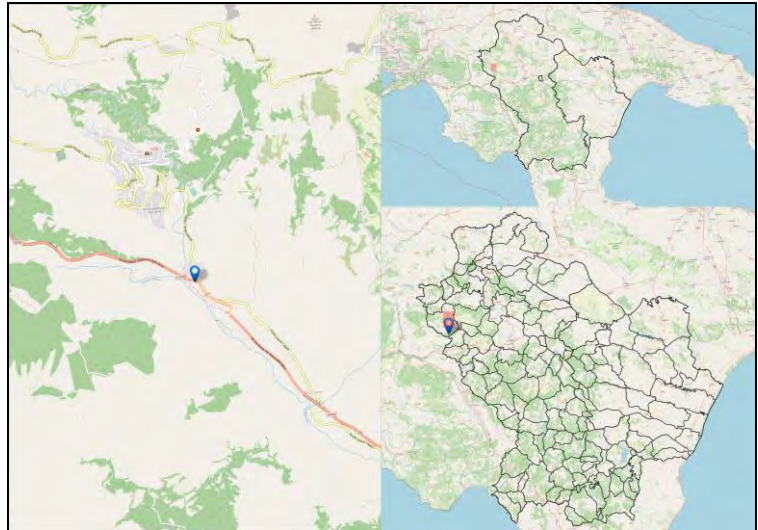
Codice Fermata	MUL-6a	Nome Fermata	Muro Lucano - Capodigiano
Comune	Muro Lucano	Provincia	Potenza

Coordinata X	15,4964615
Coordinata Y	40,7599429
Bidirezionale	Sì
Palo Fermata	No
Pensilina	No



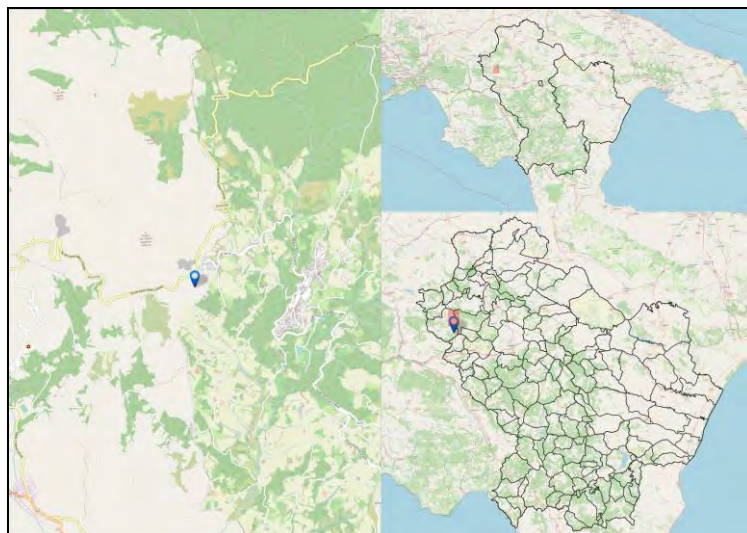
Codice Fermata	MUL-7a	Nome Fermata	Muro Lucano - San Luca
Comune	Muro Lucano	Provincia	Potenza

Coordinata X	15,4933092
Coordinata Y	40,739508
Bidirezionale	Si
Palo Fermata	No
Pensilina	Si




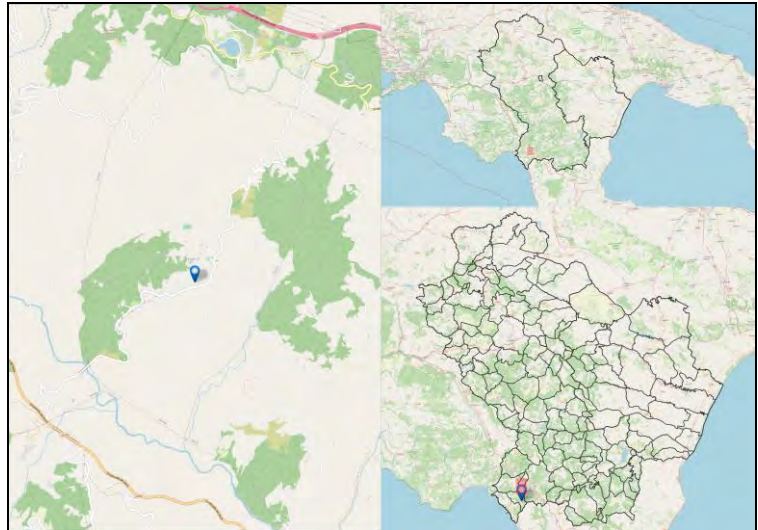
Codice Fermata	MUL-8a	Nome Fermata	Muro Lucano - Taverna Pugliese
Comune	Muro Lucano	Provincia	Potenza

Coordinata X	15,5224057
Coordinata Y	40,7633791
Bidirezionale	Sì
Palo Fermata	No
Pensilina	No



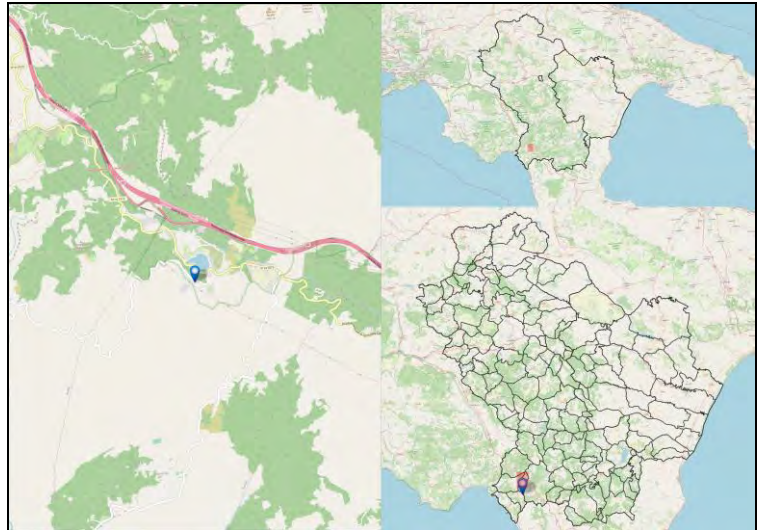
Codice Fermata	NEM-1	Nome Fermata	Nemoli - Nemoli - via Roma Cattedrale
Comune	Nemoli	Provincia	Potenza

Coordinata X	15,800475
Coordinata Y	40,0664683
Bidirezionale	Sì
Palo Fermata	No
Pensilina	No



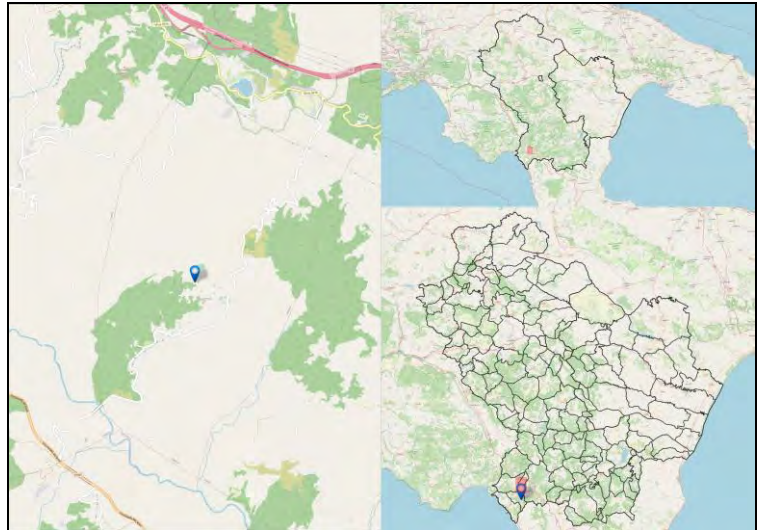
Codice Fermata	NEM-2	Nome Fermata	Nemoli - Lago Sirino
Comune	Nemoli	Provincia	Potenza

Coordinata X	15,8077898
Coordinata Y	40,0919006
Bidirezionale	Sì
Palo Fermata	Sì
Pensilina	No



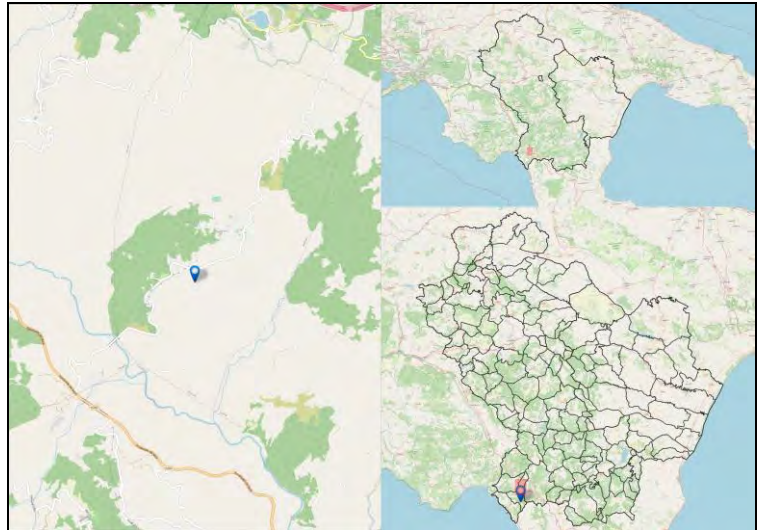
Codice Fermata	NEM-3	Nome Fermata	Nemoli - Nemoli - Stazione (Tempa Castagna)
Comune	Nemoli	Provincia	Potenza

Coordinata X	15,7989316
Coordinata Y	40,0713429
Bidirezionale	Si
Palo Fermata	No
Pensilina	Si



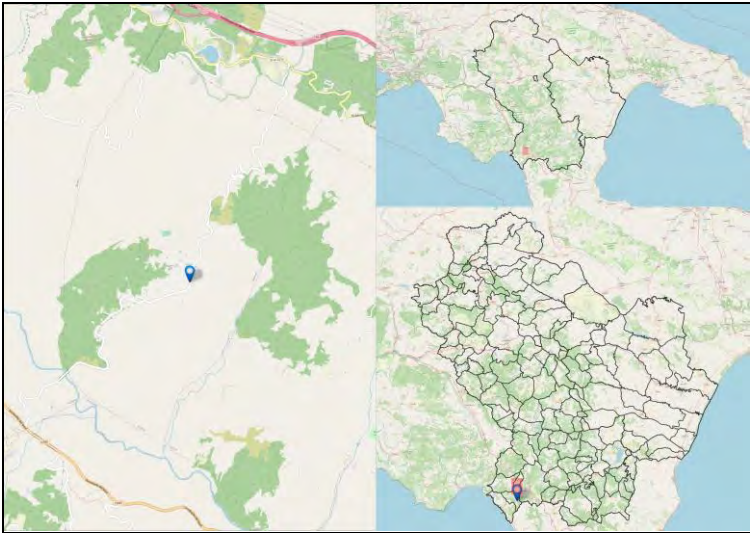
Codice Fermata	NEM-4	Nome Fermata	Nemoli - Nemoli - Viale Regina Margherita
Comune	Nemoli	Provincia	Potenza

Coordinata X	15,7955936
Coordinata Y	40,0633881
Bidirezionale	Si
Palo Fermata	Si
Pensilina	Si



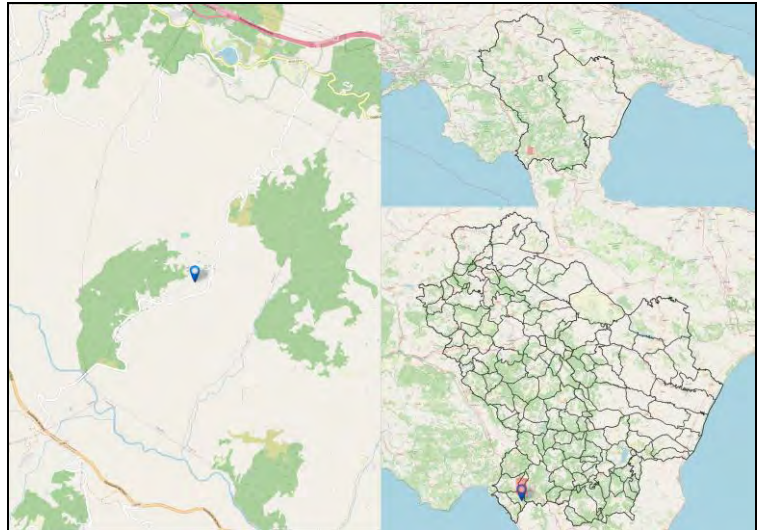
Codice Fermata	NEM-5	Nome Fermata	Nemoli - Via dei Lucani
Comune	Nemoli	Provincia	Potenza

Coordinata X	15,8030299
Coordinata Y	40,067131
Bidirezionale	Sì
Palo Fermata	No
Pensilina	No



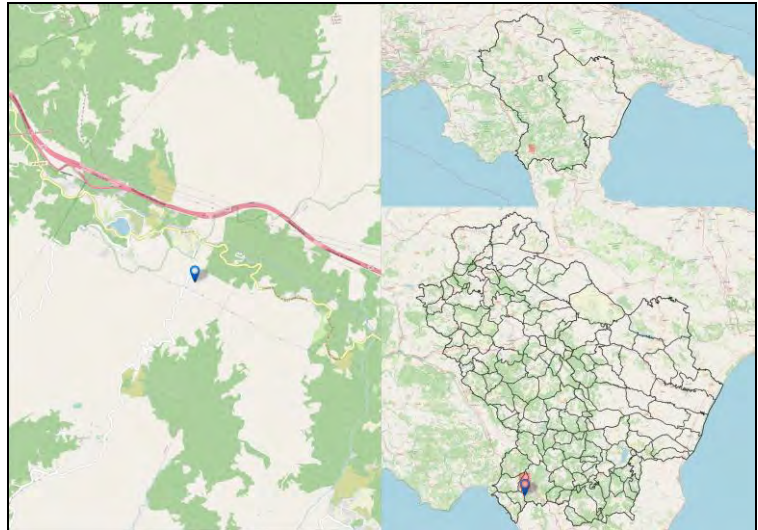
Codice Fermata	NEM-6	Nome Fermata	Nemoli - Viale Giuseppe Larocca
Comune	Nemoli	Provincia	Potenza

Coordinata X	15,8009239
Coordinata Y	40,0674393
Bidirezionale	Sì
Palo Fermata	No
Pensilina	Sì




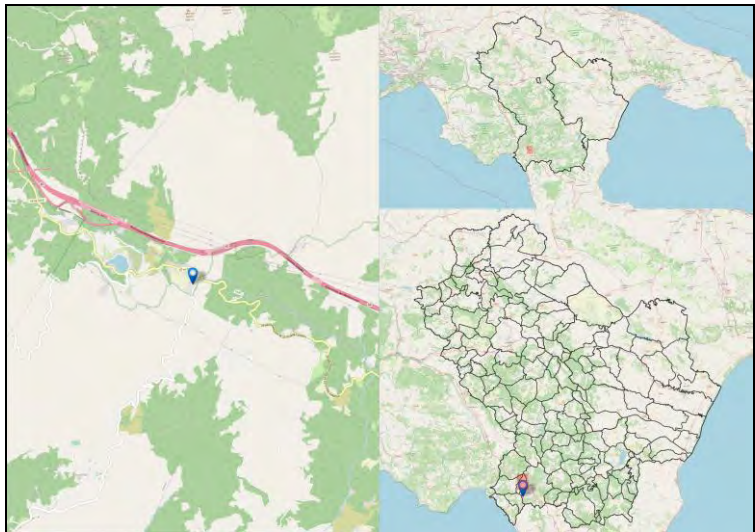
Codice Fermata	NEM-7	Nome Fermata	Nemoli - Via Varcovalle
Comune	Nemoli	Provincia	Potenza

Coordinata X	15,81972
Coordinata Y	40,0869021
Bidirezionale	Sì
Palo Fermata	No
Pensilina	Sì



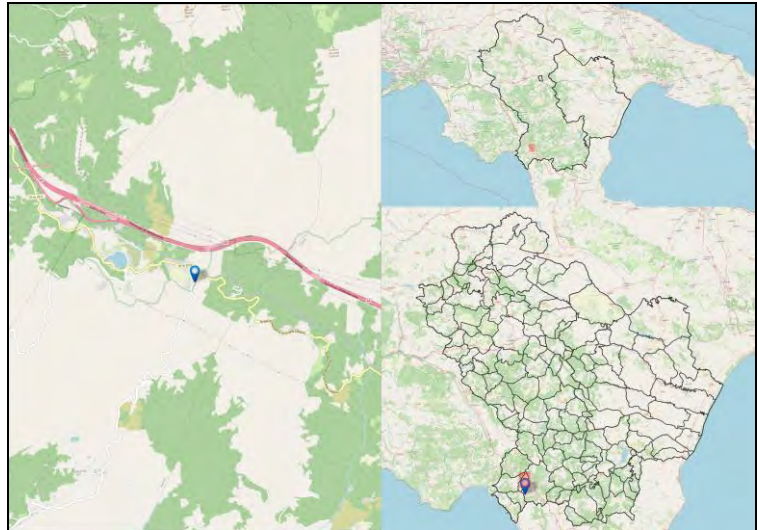
Codice Fermata	NEM-8	Nome Fermata	Nemoli - Nemoli - Stazione
Comune	Nemoli	Provincia	Potenza

Coordinata X	15,820026
Coordinata Y	40,0911034
Bidirezionale	No
Palo Fermata	Si
Pensilina	Si



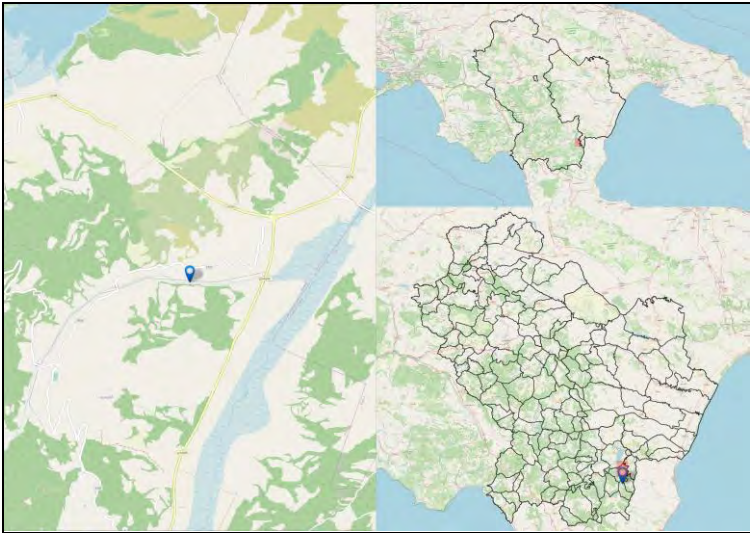
Codice Fermata	NEM-9	Nome Fermata	Nemoli - 27 Strada Statale 19
Comune	Nemoli	Provincia	Potenza

Coordinata X	15,8204773
Coordinata Y	40,0908723
Bidirezionale	No
Palo Fermata	Si
Pensilina	Si



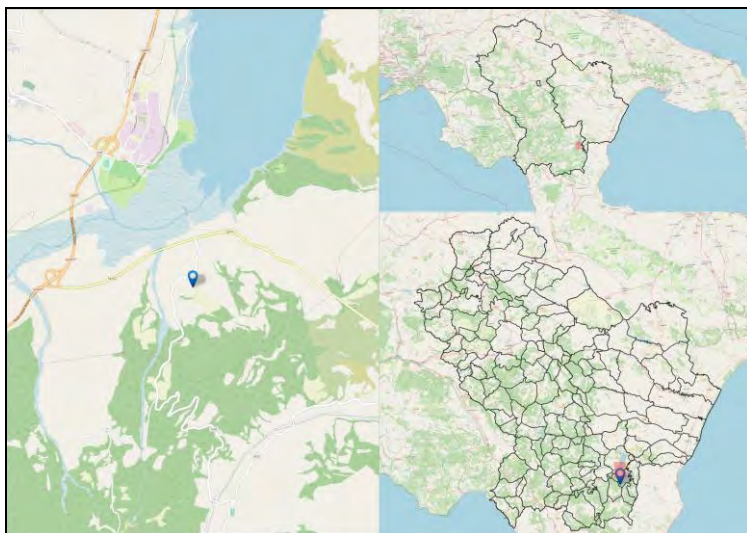
Codice Fermata	NOE-10	Nome Fermata	NOEPOLI - SP29
Comune	NOEPOLI	Provincia	Potenza

Coordinata X	16,3442616
Coordinata Y	40,1014871
Bidirezionale	Si
Palo Fermata	Si
Pensilina	No



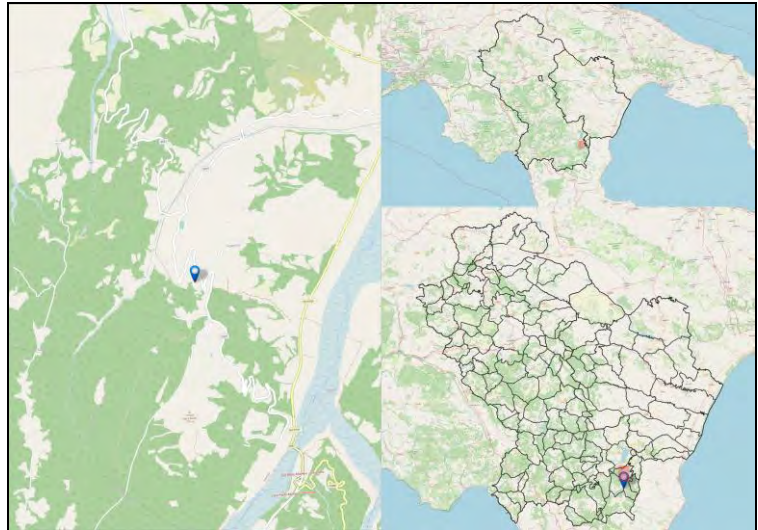
Codice Fermata	NOE-2	Nome Fermata	NOEPOLI - Noepoli Bivio
Comune	NOEPOLI	Provincia	Potenza

Coordinata X	16,3189713
Coordinata Y	40,1188925
Bidirezionale	Sì
Palo Fermata	Sì
Pensilina	No



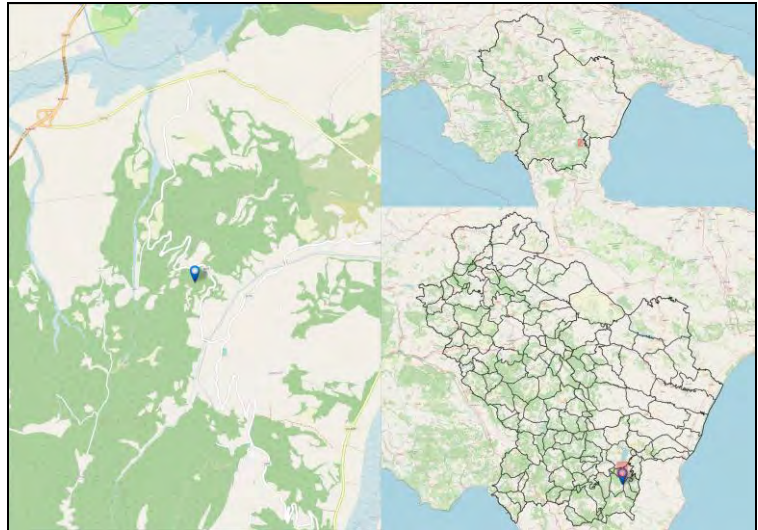
Codice Fermata	NOE-3	Nome Fermata	Noepoli - BIVIO SS92
Comune	Noepoli	Provincia	Potenza

Coordinata X	16,3234816
Coordinata Y	40,0845498
Bidirezionale	Si
Palo Fermata	Si
Pensilina	No



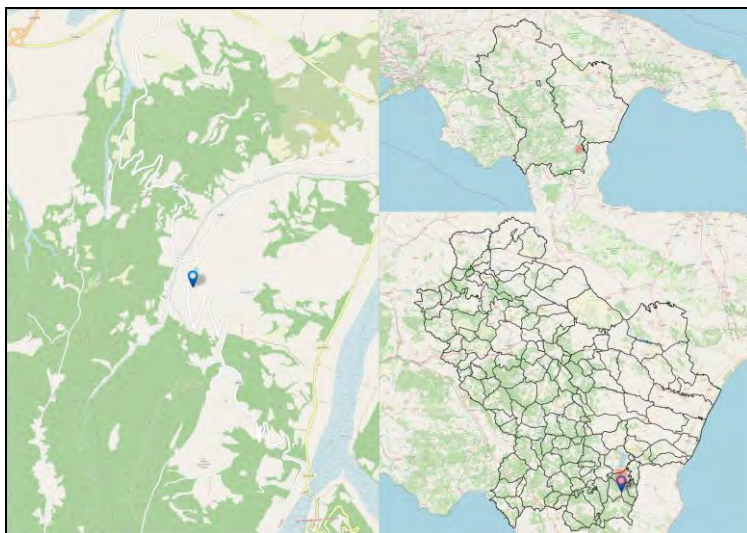
Codice Fermata	NOE-3b	Nome Fermata	Noepoli - SS92 -2
Comune	Noepoli	Provincia	Potenza

Coordinata X	16,3185072
Coordinata Y	40,1002151
Bidirezionale	Si
Palo Fermata	Si
Pensilina	No



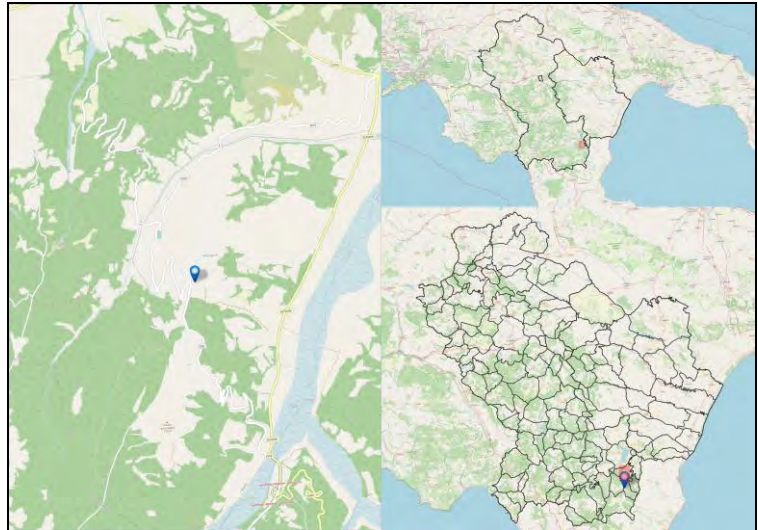
Codice Fermata	NOE-4	Nome Fermata	NOEPOLI - SS92 -3
Comune	NOEPOLI	Provincia	Potenza

Coordinata X	16,3214925
Coordinata Y	40,0896607
Bidirezionale	Si
Palo Fermata	Si
Pensilina	No



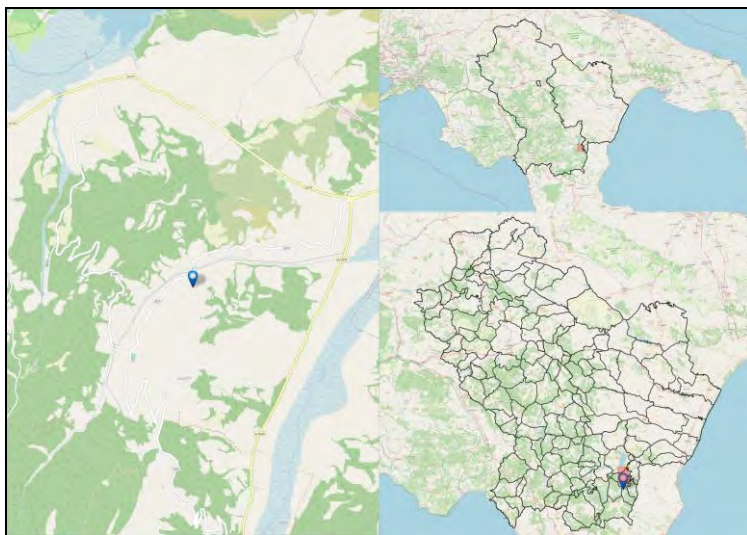
Codice Fermata	NOE-6	Nome Fermata	NOEPOLI - 83 Via Roma (AGIP)(?)
Comune	NOEPOLI	Provincia	Potenza

Coordinata X	16,3270855
Coordinata Y	40,085507
Bidirezionale	Si
Palo Fermata	No
Pensilina	Si



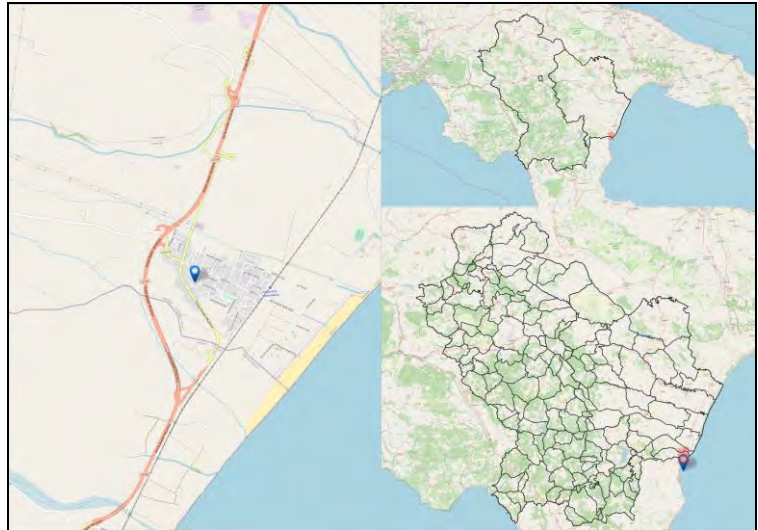
Codice Fermata	NOE-7	Nome Fermata	NOEPOLI - SP29 -2
Comune	NOEPOLI	Provincia	Potenza

Coordinata X	16,3323866
Coordinata Y	40,0993471
Bidirezionale	Si
Palo Fermata	No
Pensilina	Si



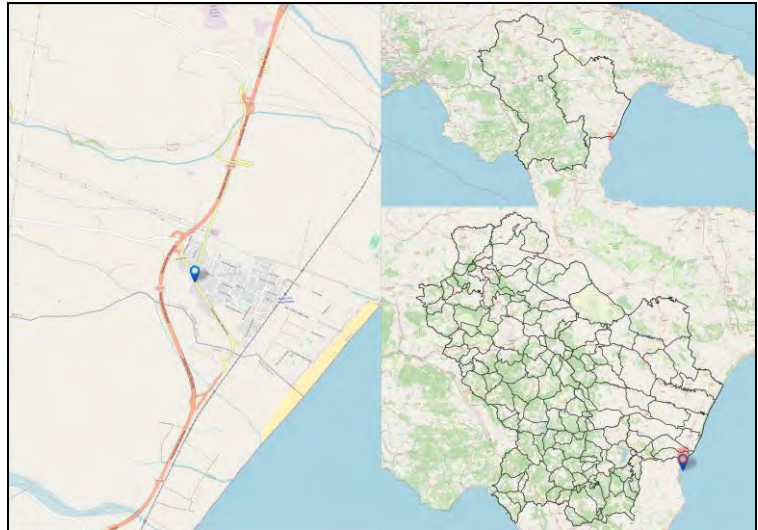
Codice Fermata	NVS-1	Nome Fermata	Nova Siri - Viale Siris
Comune	Nova Siri	Provincia	Matera

Coordinata X	16,6326654
Coordinata Y	40,1334967
Bidirezionale	No
Palo Fermata	Si
Pensilina	No



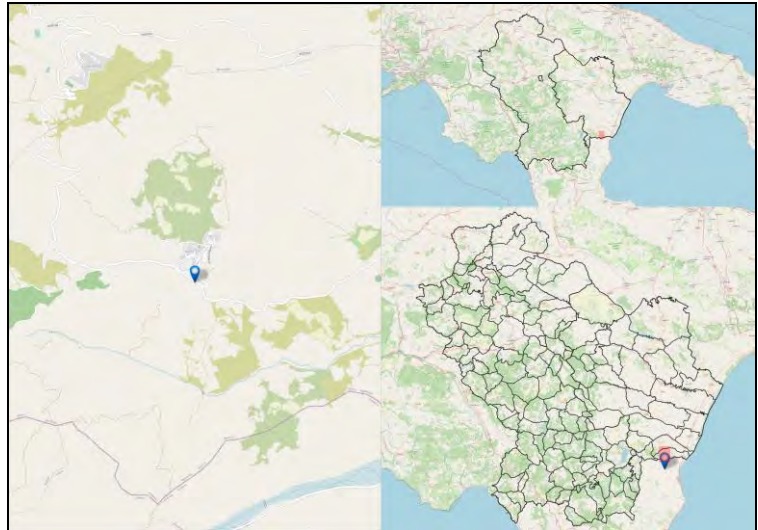
Codice Fermata	NVS-10	Nome Fermata	Nova Siri - Novasiri Scalo SS106
Comune	Nova Siri	Provincia	Matera

Coordinata X	16,6303918
Coordinata Y	40,134447
Bidirezionale	No
Palo Fermata	Si
Pensilina	Si



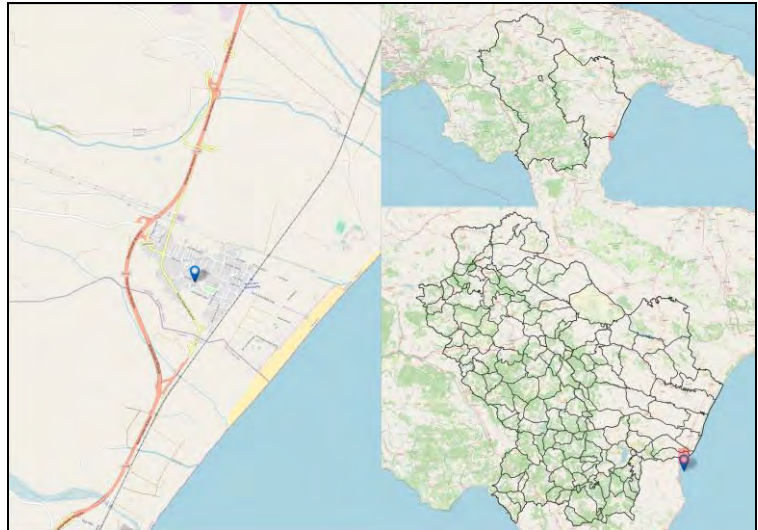
Codice Fermata	NVS-2	Nome Fermata	Nova Siri - Novasiri Via Roma
Comune	Nova Siri	Provincia	Matera

Coordinata X	16,5389752
Coordinata Y	40,1461796
Bidirezionale	No
Palo Fermata	No
Pensilina	No



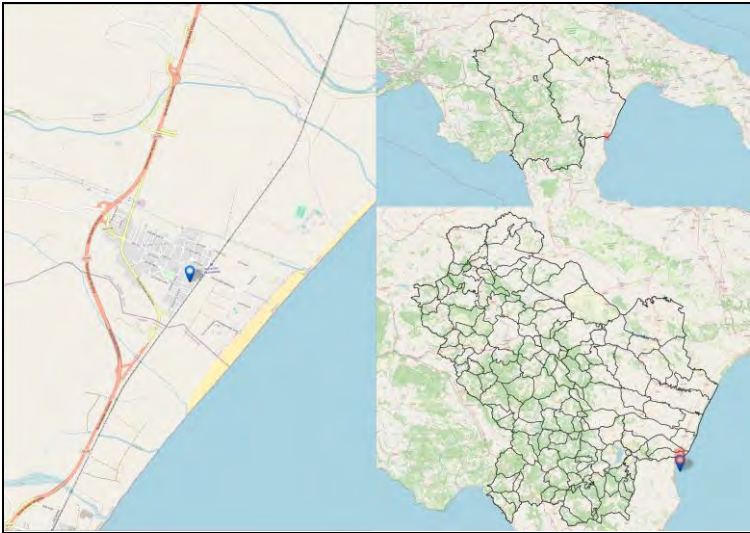
Codice Fermata	NVS-2a	Nome Fermata	Nova Siri - Viale Siris 2
Comune	Nova Siri	Provincia	Matera

Coordinata X	16,6354705
Coordinata Y	40,1323382
Bidirezionale	No
Palo Fermata	Si
Pensilina	No



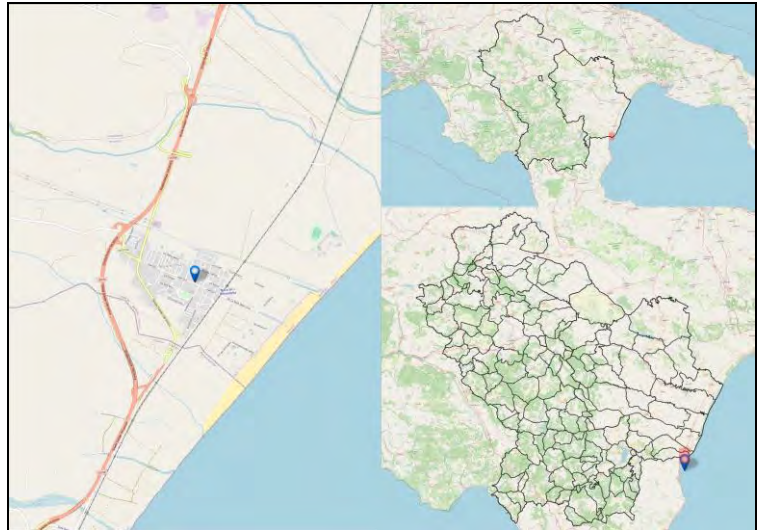
Codice Fermata	NVS-3	Nome Fermata	Nova Siri - Viale Siris 3
Comune	Nova Siri	Provincia	Matera

Coordinata X	16,6406884
Coordinata Y	40,1301788
Bidirezionale	No
Palo Fermata	Si
Pensilina	No



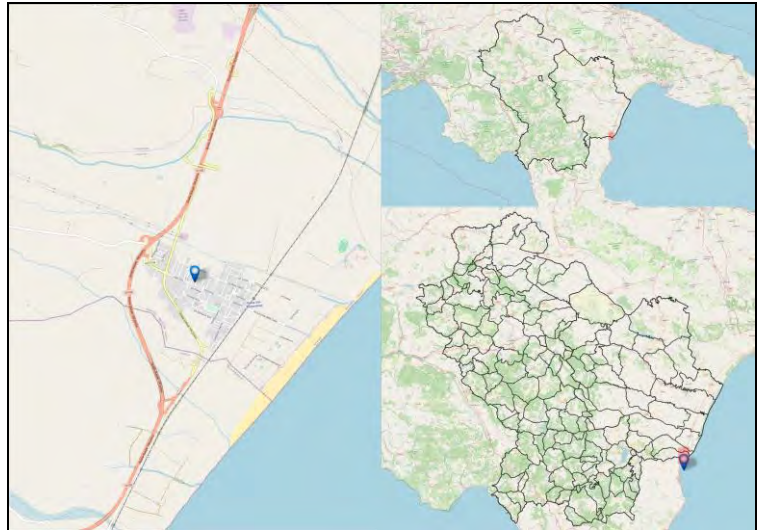
Codice Fermata	NVS-5	Nome Fermata	Nova Siri - Viale della Libertà -2
Comune	Nova Siri	Provincia	Matera

Coordinata X	16,6392902
Coordinata Y	40,1328265
Bidirezionale	No
Palo Fermata	No
Pensilina	Si



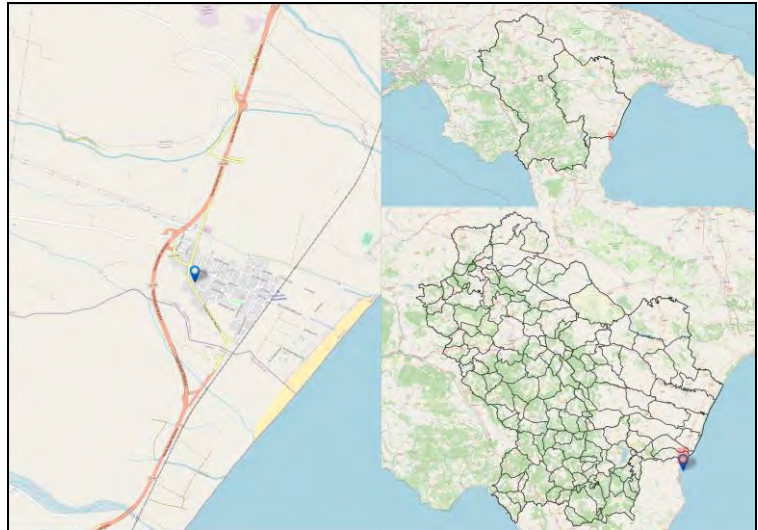
Codice Fermata	NVS-6	Nome Fermata	Nova Siri - Scalo- Viale della libertà
Comune	Nova Siri	Provincia	Matera

Coordinata X	16,635337
Coordinata Y	40,1346278
Bidirezionale	No
Palo Fermata	No
Pensilina	Si



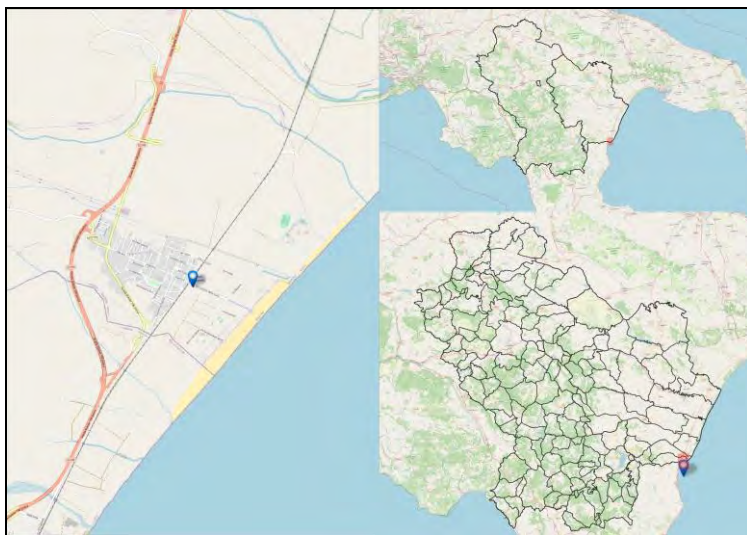
Codice Fermata	NVS-7	Nome Fermata	Nova Siri - Viale Siris 4
Comune	Nova Siri	Provincia	Matera

Coordinata X	16,6314967
Coordinata Y	40,1340451
Bidirezionale	No
Palo Fermata	No
Pensilina	Si



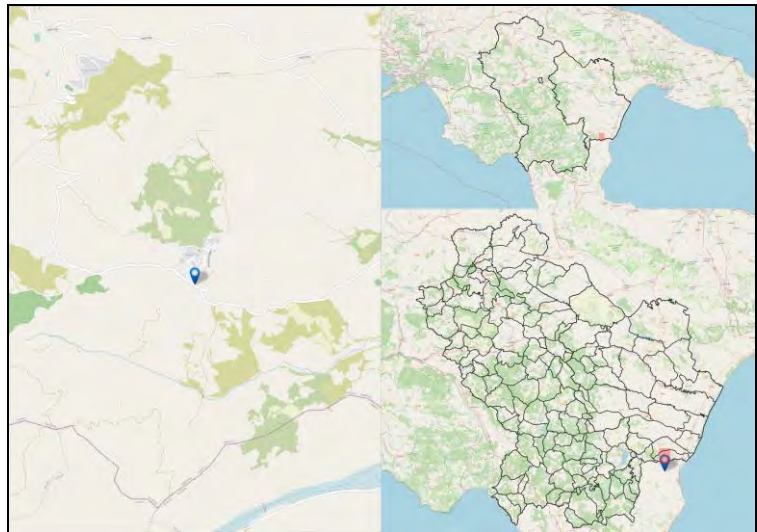
Codice Fermata	NVS-8	Nome Fermata	Nova Siri - Novasiri Scalo
Comune	Nova Siri	Provincia	Matera

Coordinata X	16,6435774
Coordinata Y	40,1304183
Bidirezionale	Si
Palo Fermata	Si
Pensilina	Si



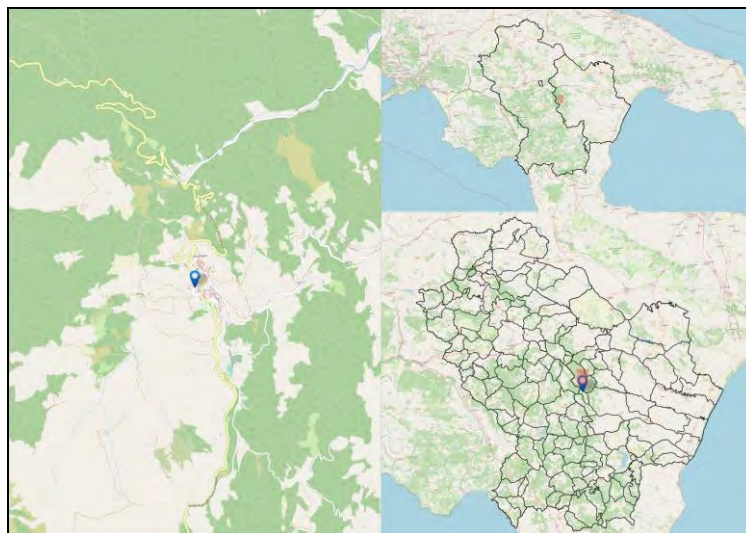
Codice Fermata	NVS-9	Nome Fermata	Nova Siri - Novasiri paese
Comune	Nova Siri	Provincia	Matera

Coordinata X	16,5390401
Coordinata Y	40,1464023
Bidirezionale	No
Palo Fermata	No
Pensilina	No



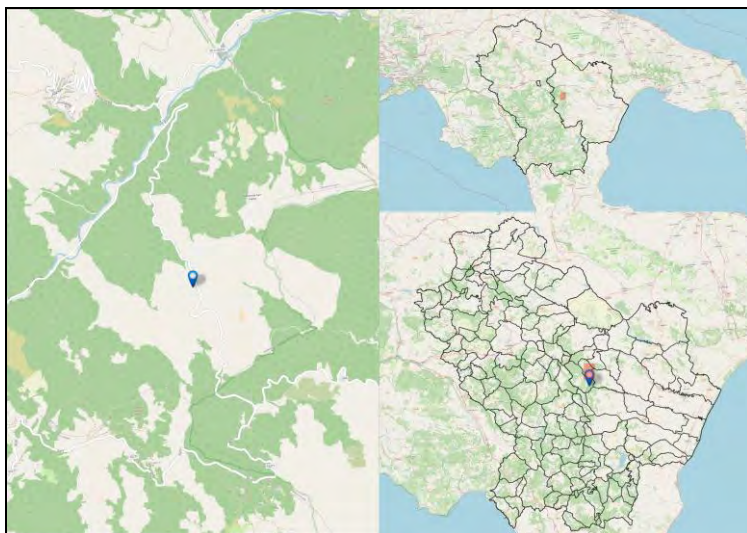
Codice Fermata	OLL-1	Nome Fermata	Oliveto Lucano - 23 Strada Provinciale Accettura - Gallipoli
Comune	Oliveto Lucano	Provincia	Matera

Coordinata X	16,1565237
Coordinata Y	40,4932518
Bidirezionale	Sì
Palo Fermata	No
Pensilina	No



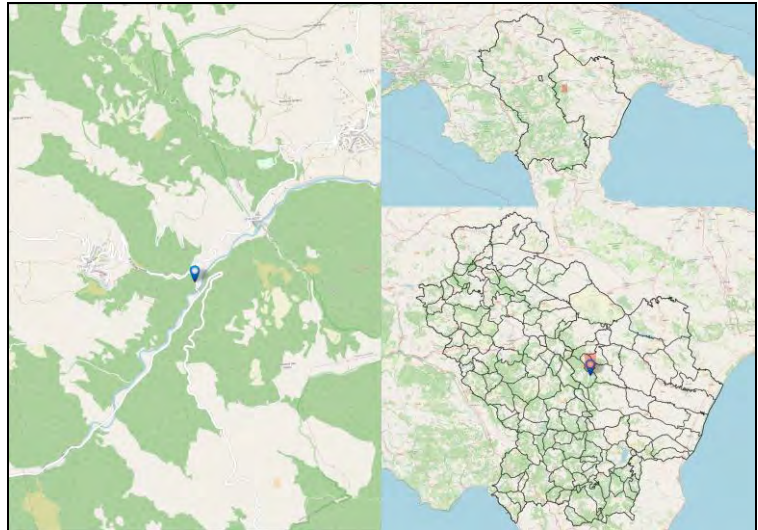
Codice Fermata	OLL-6	Nome Fermata	Oliveto Lucano - Oliveto Bivio
Comune	Oliveto Lucano	Provincia	Matera

Coordinata X	16,2037062
Coordinata Y	40,5130165
Bidirezionale	Si
Palo Fermata	No
Pensilina	Si



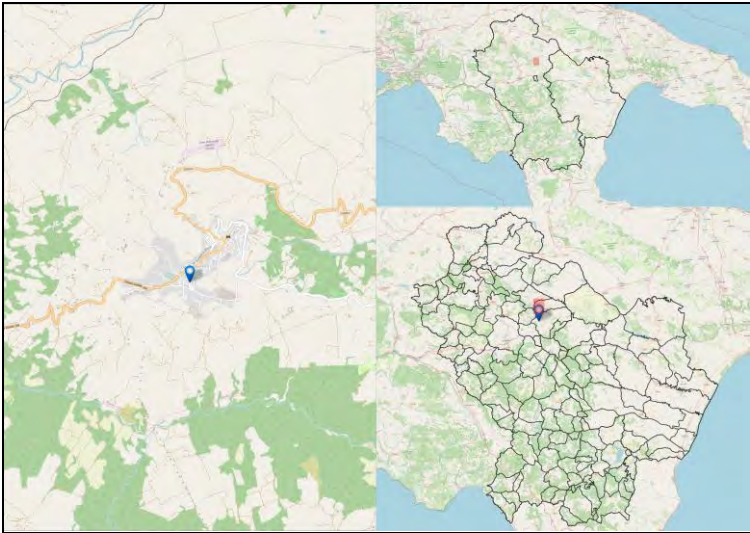
Codice Fermata	OLL-7	Nome Fermata	Oliveto Lucano - Oliveto bivio-2
Comune	Oliveto Lucano	Provincia	Matera

Coordinata X	16,2008225
Coordinata Y	40,5340955
Bidirezionale	Si
Palo Fermata	Si
Pensilina	Si



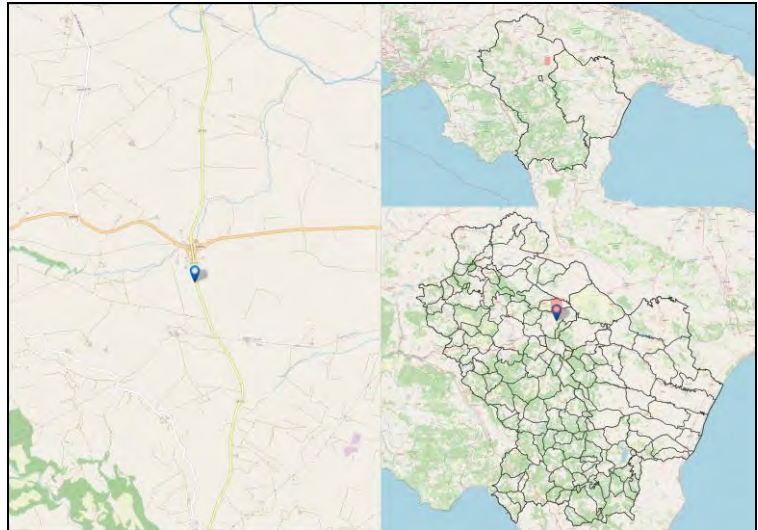
Codice Fermata	OPL-1a	Nome Fermata	Oppido Lucano - Via E. Gianturco
Comune	Oppido Lucano	Provincia	Potenza

Coordinata X	15,9858795
Coordinata Y	40,7617012
Bidirezionale	Si
Palo Fermata	Si
Pensilina	Si



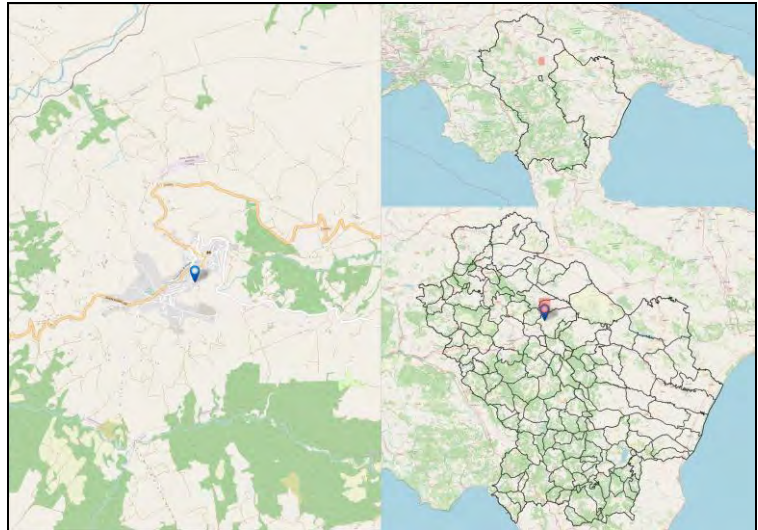
Codice Fermata	OPL-2	Nome Fermata	Oppido Lucano - Oppido / Genzano SS96 bis Bivio
Comune	Oppido Lucano	Provincia	Potenza

Coordinata X	16,0509421
Coordinata Y	40,7592896
Bidirezionale	Sì
Palo Fermata	Sì
Pensilina	No



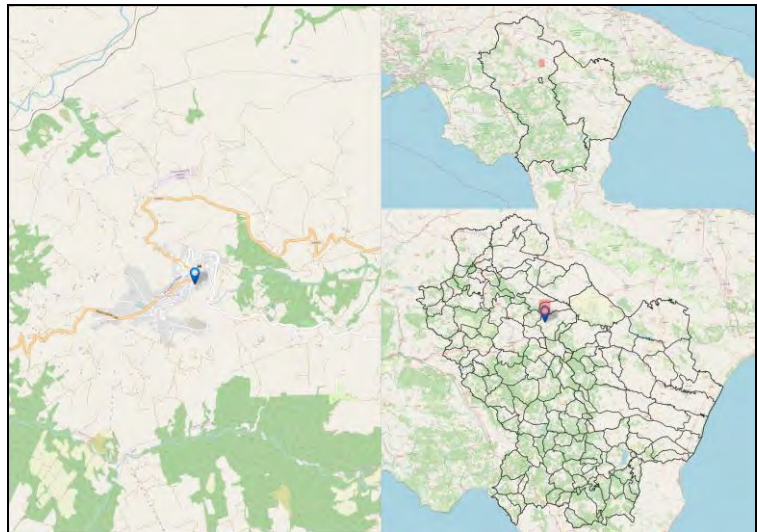
Codice Fermata	OPL-2a	Nome Fermata	Oppido Lucano - Via Roma -2
Comune	Oppido Lucano	Provincia	Potenza

Coordinata X	15,9899354
Coordinata Y	40,7633484
Bidirezionale	Sì
Palo Fermata	Sì
Pensilina	No



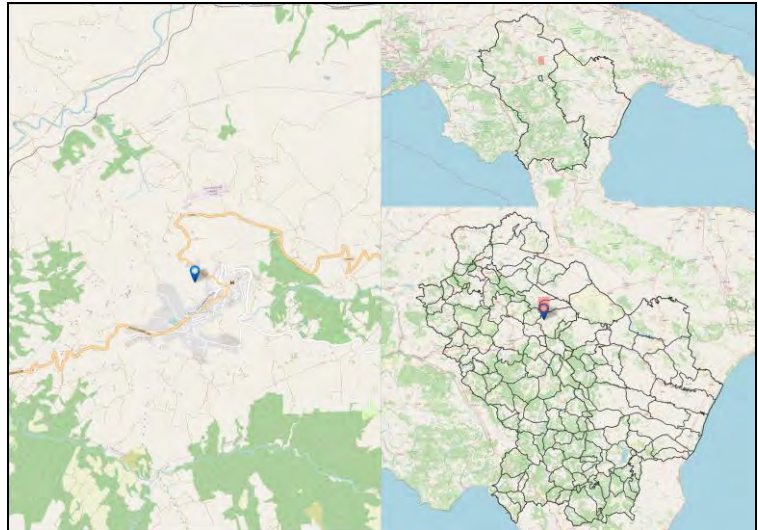
Codice Fermata	OPL-3	Nome Fermata	Oppido Lucano - Oppido Lucano - piazza G. Marconi
Comune	Oppido Lucano	Provincia	Potenza

Coordinata X	15,9915644
Coordinata Y	40,7646655
Bidirezionale	Si
Palo Fermata	Si
Pensilina	Si



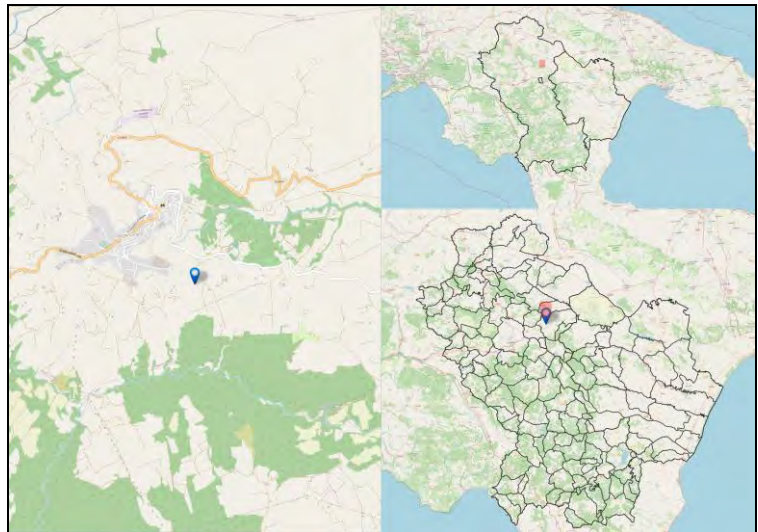
Codice Fermata	OPL-4	Nome Fermata	Oppido Lucano - Via Bari
Comune	Oppido Lucano	Provincia	Potenza

Coordinata X	15,9866339
Coordinata Y	40,7671871
Bidirezionale	Si
Palo Fermata	Si
Pensilina	No



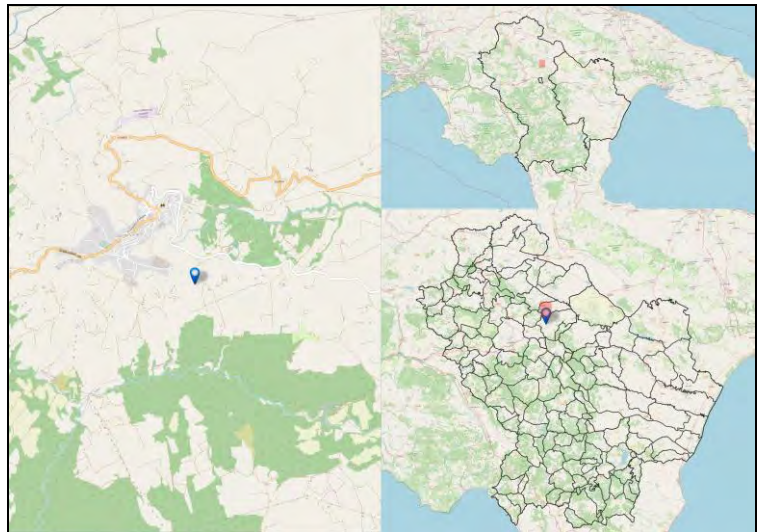
Codice Fermata	OPL-5	Nome Fermata	Oppido Lucano - Via Appia
Comune	Oppido Lucano	Provincia	Potenza

Coordinata X	15,9965583
Coordinata Y	40,7570207
Bidirezionale	No
Palo Fermata	Si
Pensilina	Si



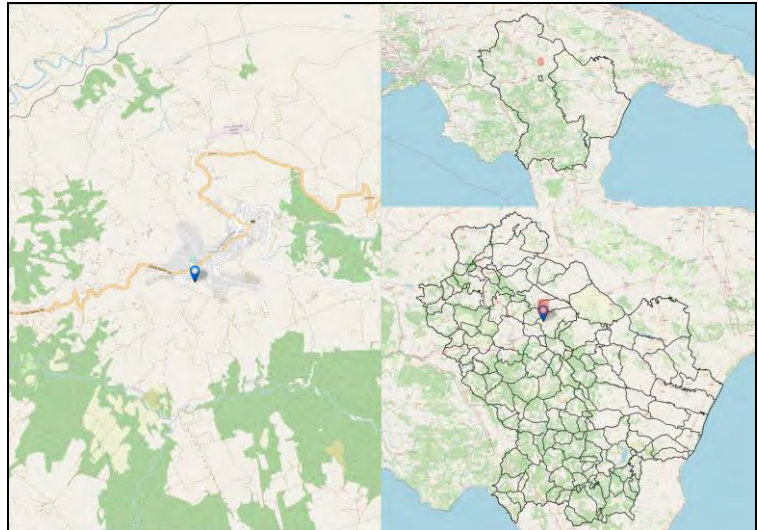
Codice Fermata	OPL-5b	Nome Fermata	Oppido Lucano - Via Appia
Comune	Oppido Lucano	Provincia	Potenza

Coordinata X	15,9965583
Coordinata Y	40,7570207
Bidirezionale	No
Palo Fermata	Si
Pensilina	Si



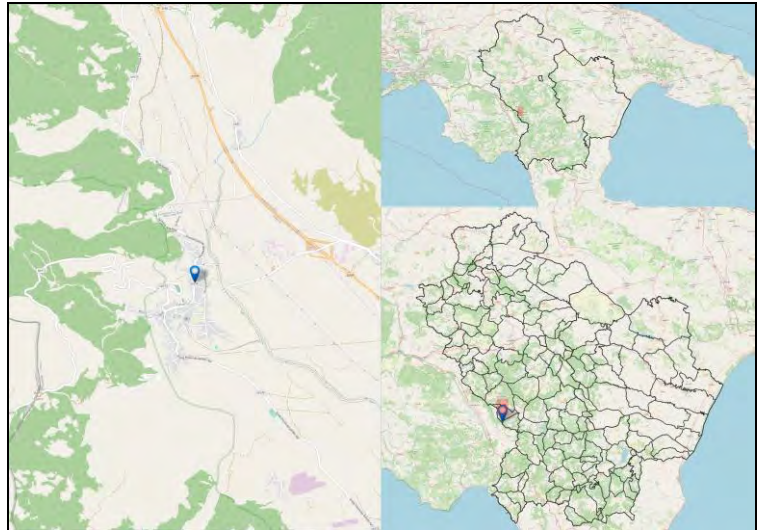
Codice Fermata	OPL-6	Nome Fermata	Oppido Lucano - Via E. Gianturco/Via Appia
Comune	Oppido Lucano	Provincia	Potenza

Coordinata X	15,982589
Coordinata Y	40,7600515
Bidirezionale	Si
Palo Fermata	Si
Pensilina	Si



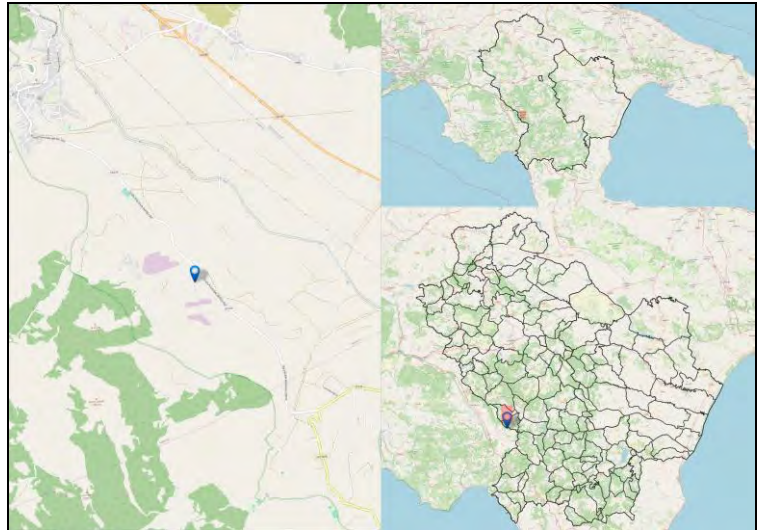
Codice Fermata	PAT-1	Nome Fermata	Paterno - Via Giardini
Comune	Paterno	Provincia	Potenza

Coordinata X	15,7350176
Coordinata Y	40,382598
Bidirezionale	Si
Palo Fermata	Si
Pensilina	No



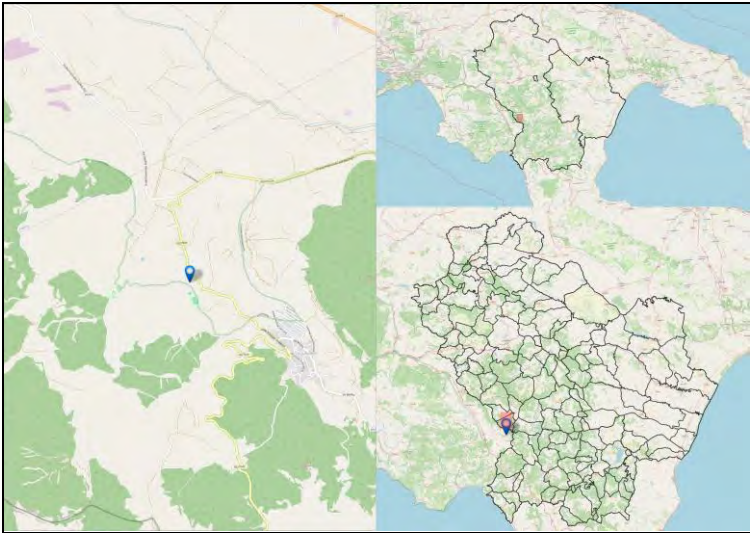
Codice Fermata	PAT-2	Nome Fermata	Paterno - Pecci Bivio SS 276
Comune	Paterno	Provincia	Potenza

Coordinata X	15,7552673
Coordinata Y	40,3548534
Bidirezionale	Si
Palo Fermata	Si
Pensilina	Si



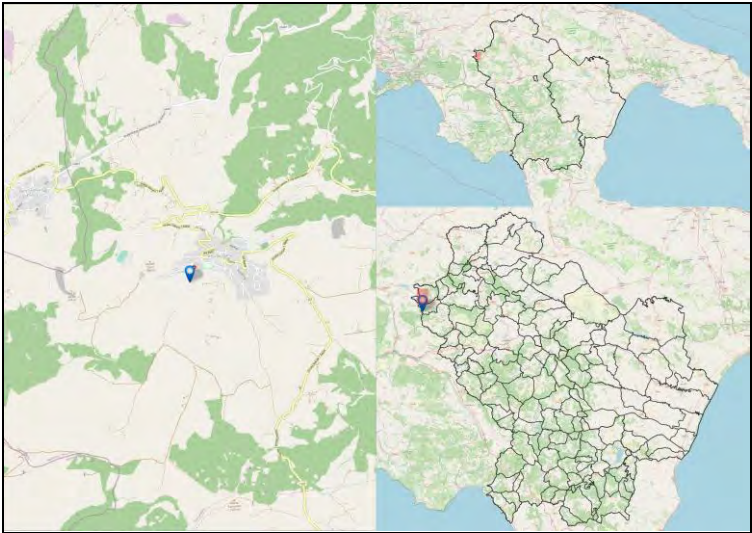
Codice Fermata	PAT-3	Nome Fermata	Paterno - Bivio Caolo
Comune	Paterno	Provincia	Potenza

Coordinata X	15,773774
Coordinata Y	40,3280134
Bidirezionale	Si
Palo Fermata	No
Pensilina	No



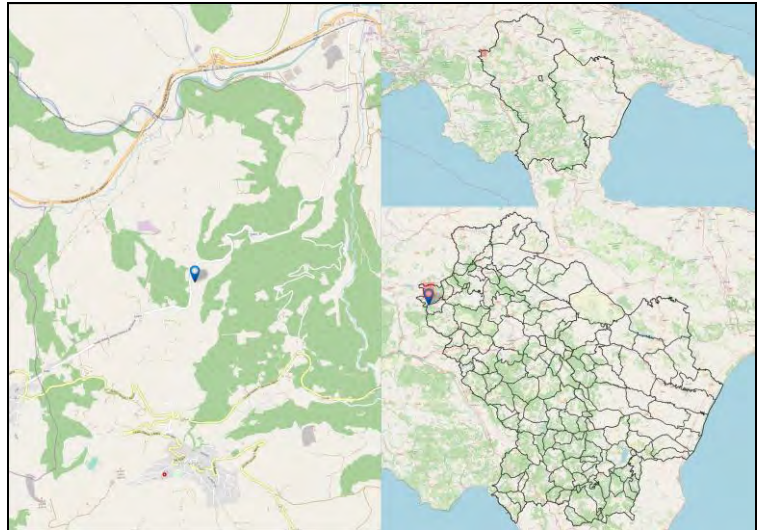
Codice Fermata	PES-1	Nome Fermata	Pescopagano - Pescopagano- Ospedale
Comune	Pescopagano	Provincia	Potenza

Coordinata X	15,3939557
Coordinata Y	40,834475
Bidirezionale	Si
Palo Fermata	No
Pensilina	No



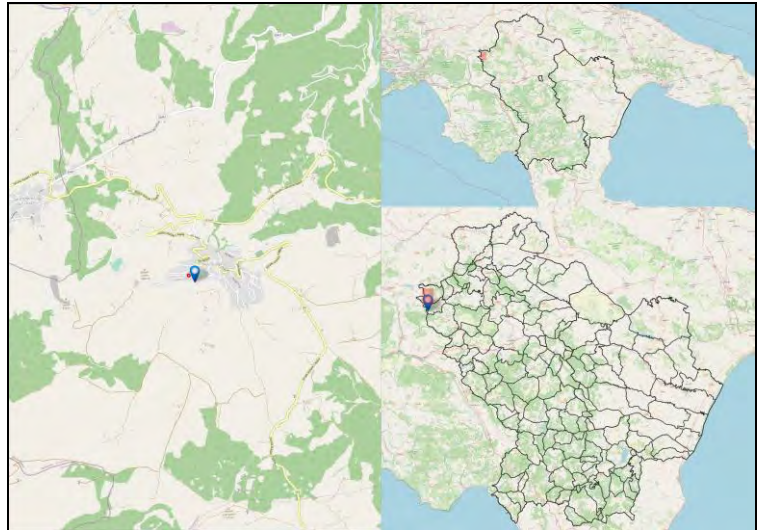
Codice Fermata	PES-1a	Nome Fermata	Pescopagano - San Giuseppe
Comune	Pescopagano	Provincia	Potenza

Coordinata X	15,4017841
Coordinata Y	40,8590301
Bidirezionale	Si
Palo Fermata	Si
Pensilina	No



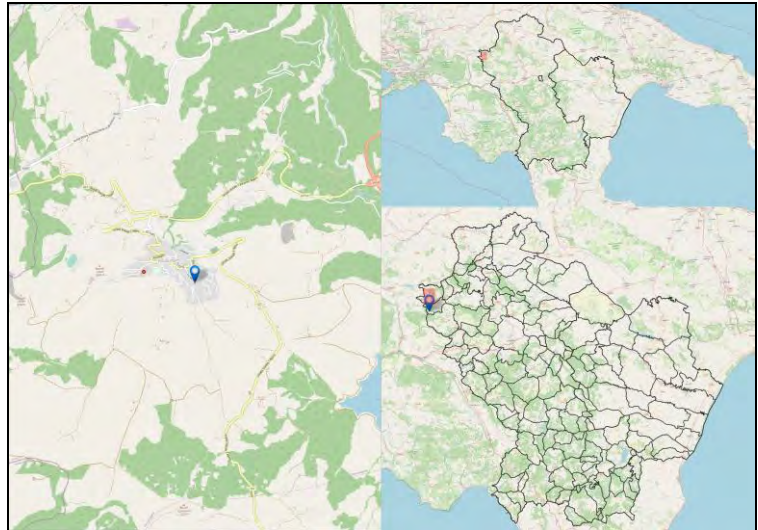
Codice Fermata	PES-2a	Nome Fermata	Pescopagano - Pescopagano -2
Comune	Pescopagano	Provincia	Potenza

Coordinata X	15,3956871
Coordinata Y	40,8353699
Bidirezionale	Si
Palo Fermata	No
Pensilina	No



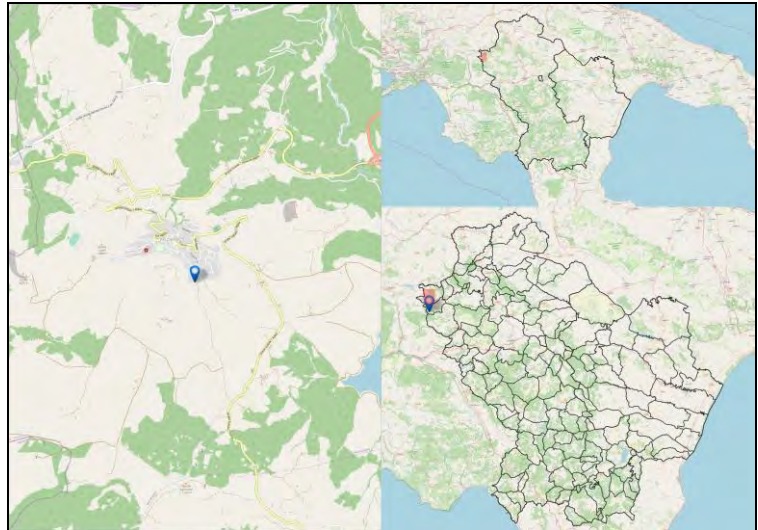
Codice Fermata	PES-3a	Nome Fermata	Pescopagano - Pescopagano
Comune	Pescopagano	Provincia	Potenza

Coordinata X	15,4027087
Coordinata Y	40,8345543
Bidirezionale	Si
Palo Fermata	No
Pensilina	Si



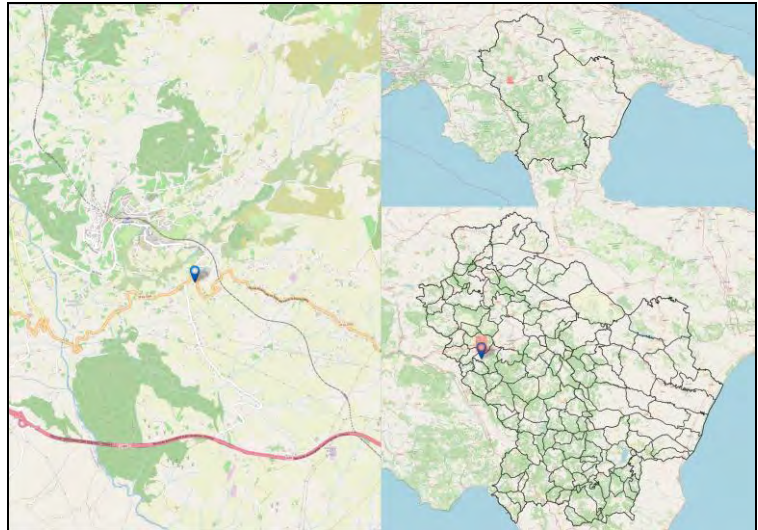
Codice Fermata	PES-4a	Nome Fermata	Pescopagano - Pescopagano – Ipsia
Comune	Pescopagano	Provincia	Potenza

Coordinata X	15,4020833
Coordinata Y	40,8319837
Bidirezionale	Sì
Palo Fermata	No
Pensilina	No



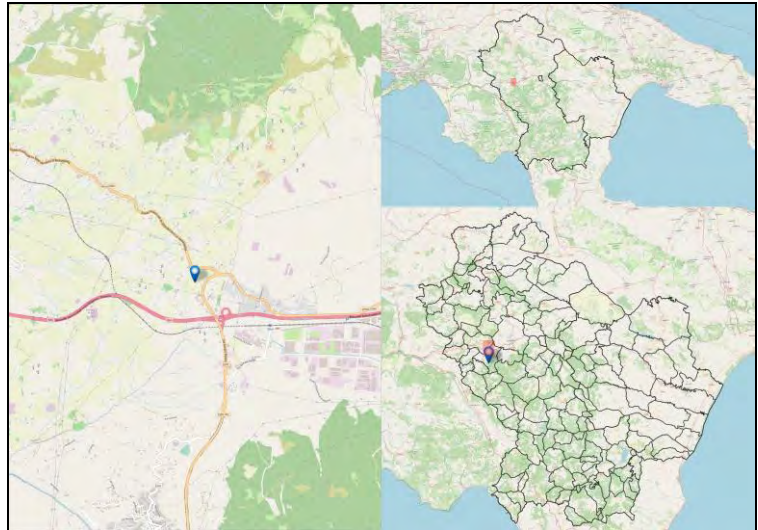
Codice Fermata	PIC-1a	Nome Fermata	Picerno - Campo Dones ITIS
Comune	Picerno	Provincia	Potenza

Coordinata X	15,6513537
Coordinata Y	40,6336773
Bidirezionale	Si
Palo Fermata	No
Pensilina	Si



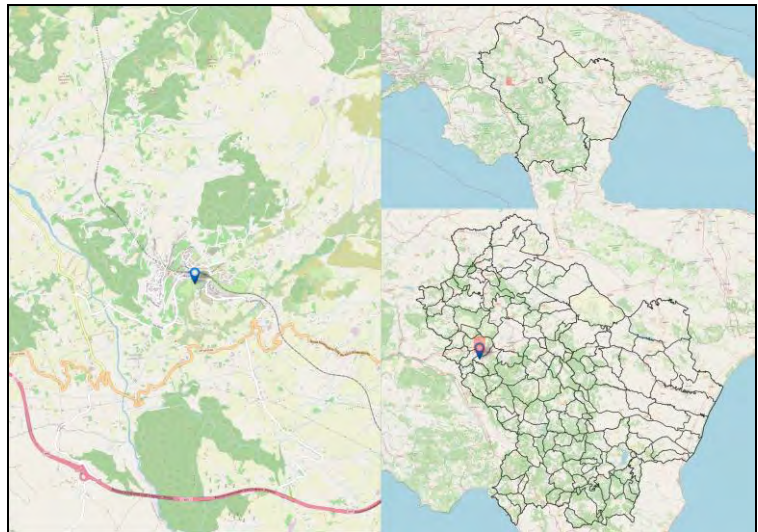
Codice Fermata	PIC-2a	Nome Fermata	Picerno - Serra Alta
Comune	Picerno	Provincia	Potenza

Coordinata X	15,6871038
Coordinata Y	40,6149508
Bidirezionale	Si
Palo Fermata	No
Pensilina	Si



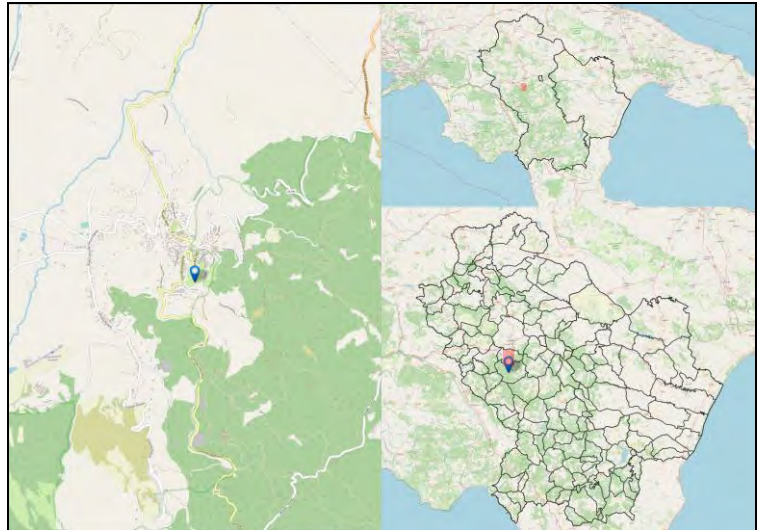
Codice Fermata	PIC-3a	Nome Fermata	Picerno - Picerno (Fontana)
Comune	Picerno	Provincia	Potenza

Coordinata X	15,6423335
Coordinata Y	40,640417
Bidirezionale	Si
Palo Fermata	No
Pensilina	Si



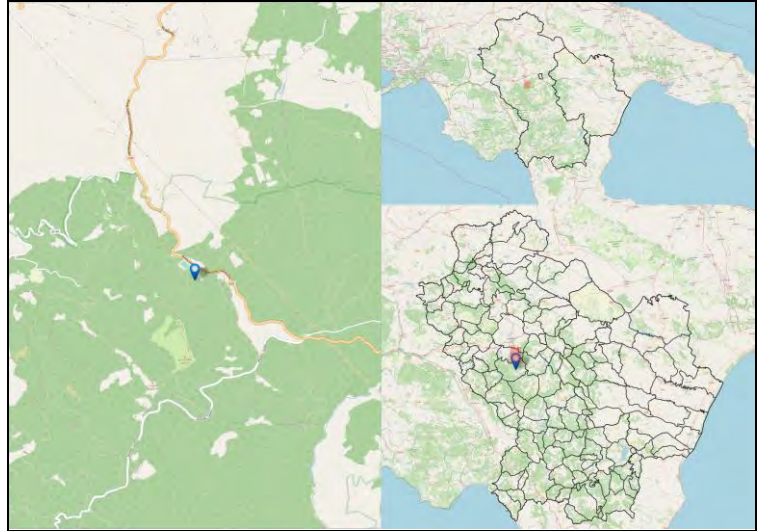
Codice Fermata	PIG-1a	Nome Fermata	Pignola - Pignola- Sp. 16/Via G. Garibaldi
Comune	Pignola	Provincia	Potenza

Coordinata X	15,7846146
Coordinata Y	40,5710159
Bidirezionale	Si
Palo Fermata	Si
Pensilina	Si



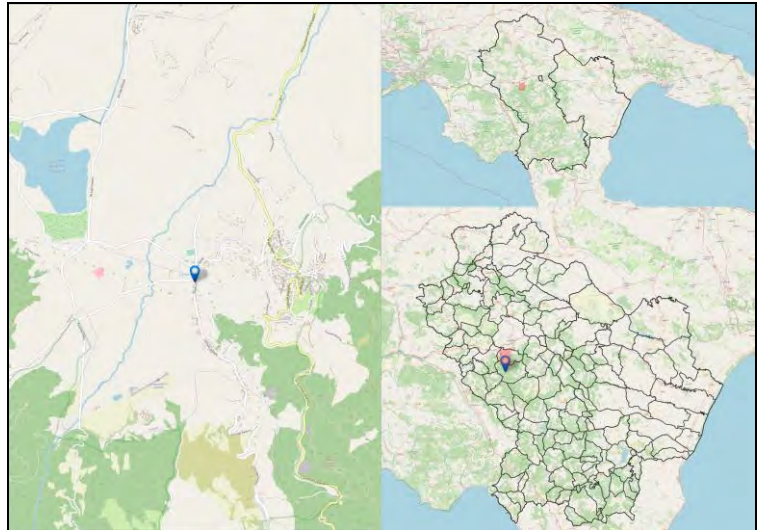
Codice Fermata	PIG-21	Nome Fermata	Pignola - c.Da rifreddo
Comune	Pignola	Provincia	Potenza

Coordinata X	15,82213
Coordinata Y	40,5738752
Bidirezionale	Si
Palo Fermata	Si
Pensilina	No



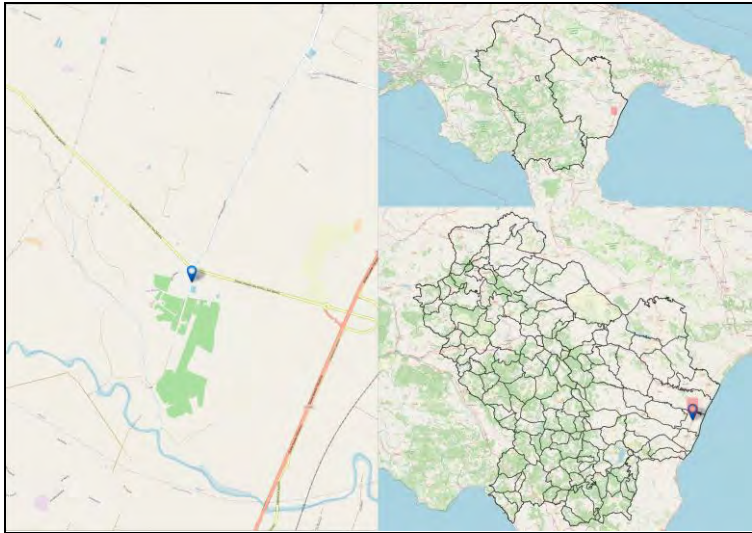
Codice Fermata	PIG-2a	Nome Fermata	Pignola - Pignola- Campo sportivo
Comune	Pignola	Provincia	Potenza

Coordinata X	15,7683606
Coordinata Y	40,5752692
Bidirezionale	Si
Palo Fermata	Si
Pensilina	Si



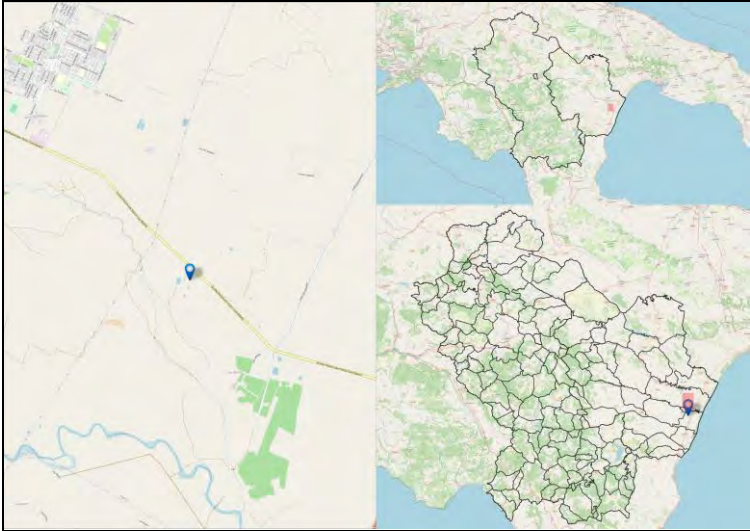
Codice Fermata	PIS-10a	Nome Fermata	Pisticci - S.Basilio Bivio
Comune	Pisticci	Provincia	Matera

Coordinata X	16,7174553
Coordinata Y	40,3256142
Bidirezionale	Si
Palo Fermata	No
Pensilina	No



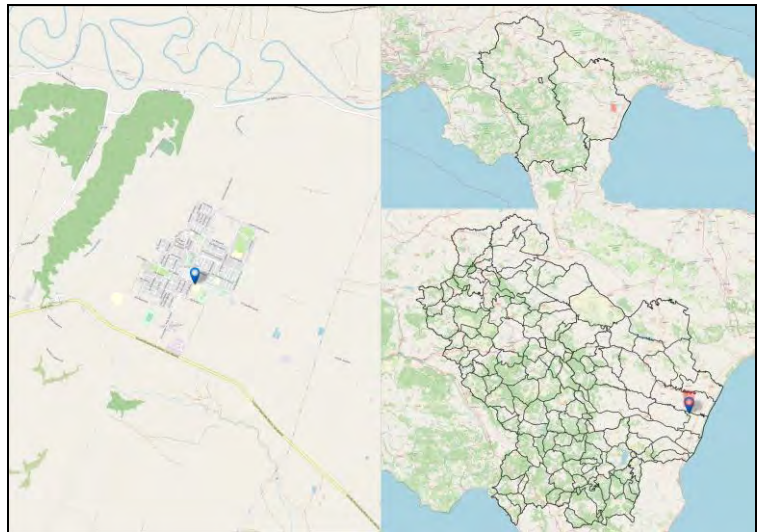
Codice Fermata	PIS-11a	Nome Fermata	Pisticci - Cesine
Comune	Pisticci	Provincia	Matera

Coordinata X	16,7054979
Coordinata Y	40,3365085
Bidirezionale	Sì
Palo Fermata	No
Pensilina	No



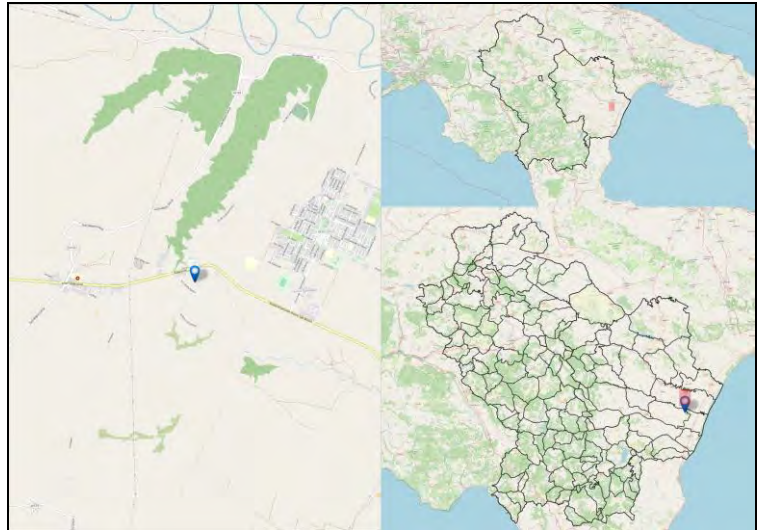
Codice Fermata	PIS-12a	Nome Fermata	Pisticci - Marconia
Comune	Pisticci	Provincia	Matera

Coordinata X	16,6879391
Coordinata Y	40,36237
Bidirezionale	Si
Palo Fermata	No
Pensilina	Si



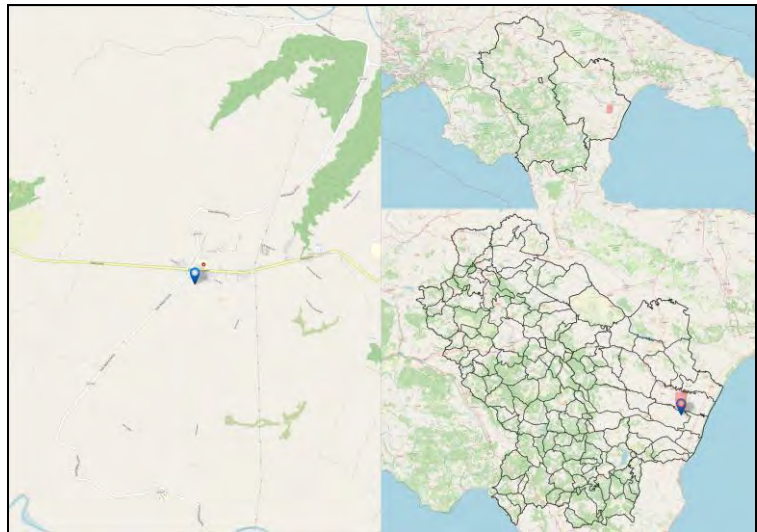
Codice Fermata	PIS-13a	Nome Fermata	Pisticci - Centro Agricolo
Comune	Pisticci	Provincia	Matera

Coordinata X	16,6666833
Coordinata Y	40,3598047
Bidirezionale	Si
Palo Fermata	No
Pensilina	Si



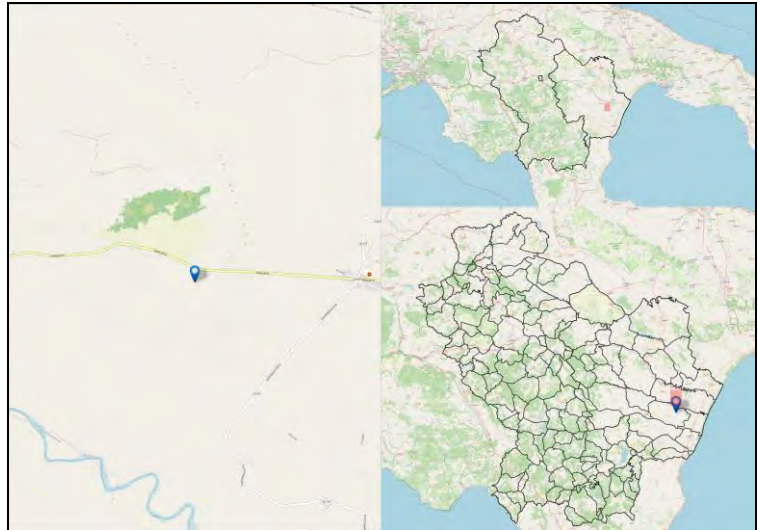
Codice Fermata	PIS-14a	Nome Fermata	Pisticci - Tinchi Bivio /Bivio Pisticci - Marconia
Comune	Pisticci	Provincia	Matera

Coordinata X	16,6468132
Coordinata Y	40,3592632
Bidirezionale	Si
Palo Fermata	No
Pensilina	Si



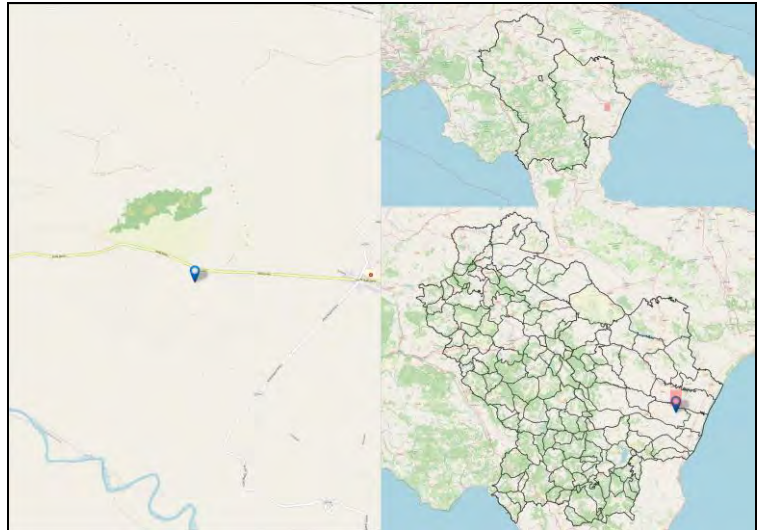
Codice Fermata	PIS-15a	Nome Fermata	Pisticci - Castelluccio -Capo Rotondo
Comune	Pisticci	Provincia	Matera

Coordinata X	16,6211575
Coordinata Y	40,3623653
Bidirezionale	No
Palo Fermata	Si
Pensilina	No



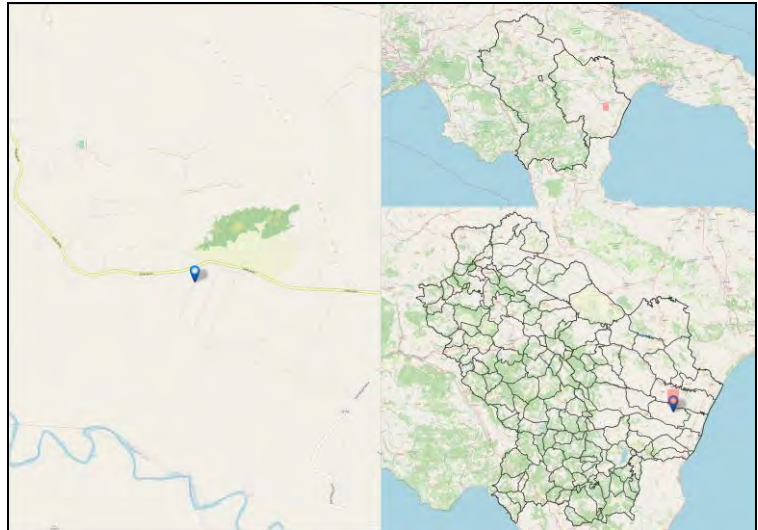
Codice Fermata	PIS-16a	Nome Fermata	Pisticci - Castelluccio -Capo Rotondo- 2
Comune	Pisticci	Provincia	Matera

Coordinata X	16,6209449
Coordinata Y	40,362456
Bidirezionale	No
Palo Fermata	Si
Pensilina	Si



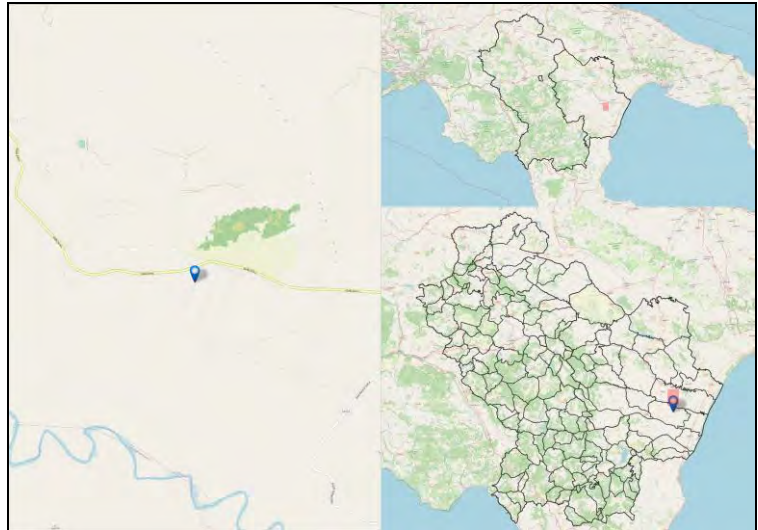
Codice Fermata	PIS-17a	Nome Fermata	Pisticci - San Pietro 3
Comune	Pisticci	Provincia	Matera

Coordinata X	16,6075367
Coordinata Y	40,3654496
Bidirezionale	No
Palo Fermata	Si
Pensilina	No



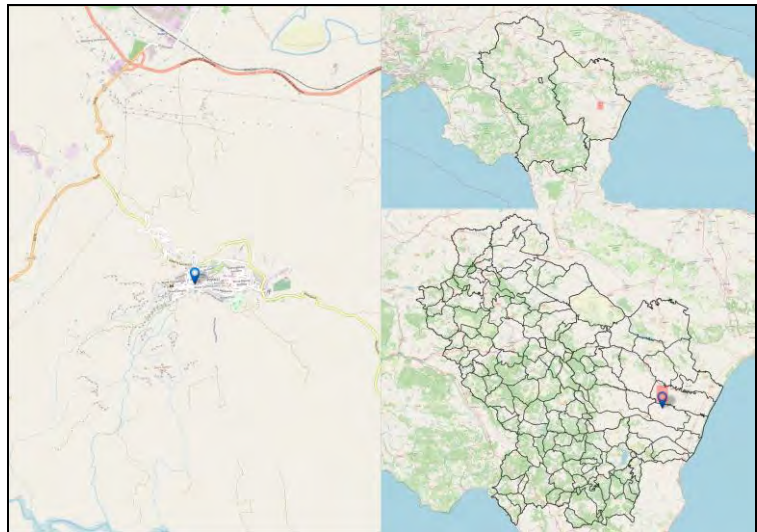
Codice Fermata	PIS-18a	Nome Fermata	Pisticci - San Pietro 2
Comune	Pisticci	Provincia	Matera

Coordinata X	16,6074242
Coordinata Y	40,3654294
Bidirezionale	No
Palo Fermata	Si
Pensilina	No



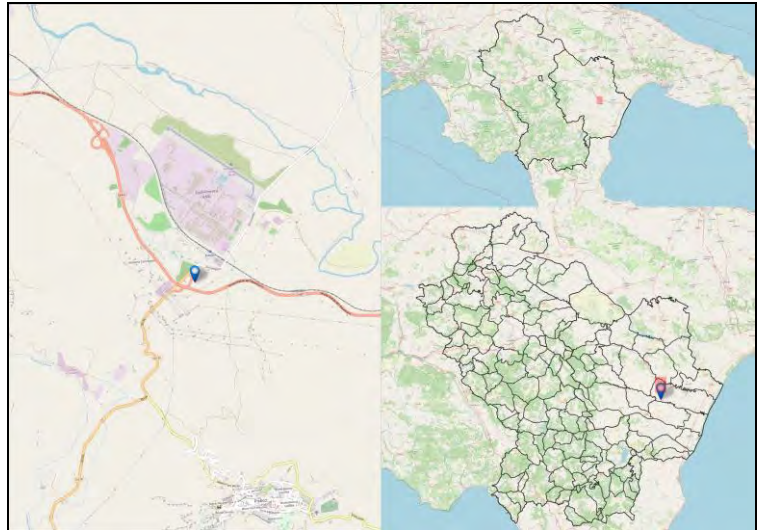
Codice Fermata	PIS-19a	Nome Fermata	Pisticci - Pisticci
Comune	Pisticci	Provincia	Matera

Coordinata X	16,5539832
Coordinata Y	40,3919008
Bidirezionale	Sì
Palo Fermata	No
Pensilina	No



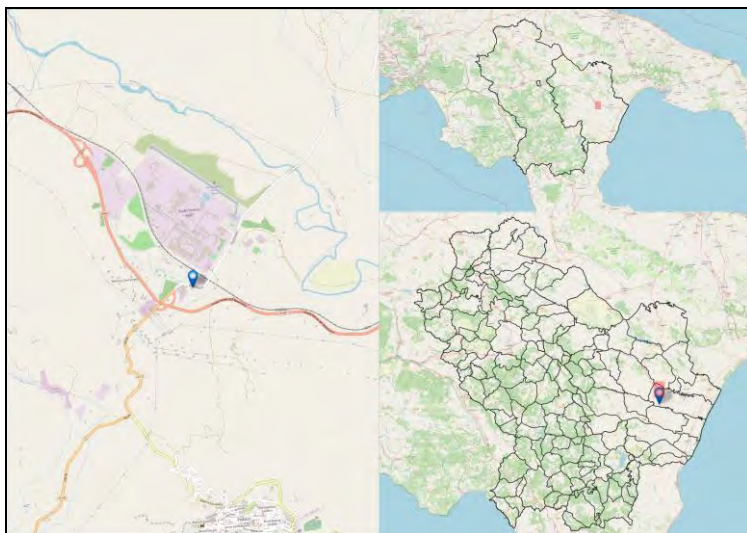
Codice Fermata	PIS-1a	Nome Fermata	Pisticci - Via Cavalier Pasquale Vena
Comune	Pisticci	Provincia	Matera

Coordinata X	16,5495696
Coordinata Y	40,419102
Bidirezionale	Si
Palo Fermata	No
Pensilina	Si



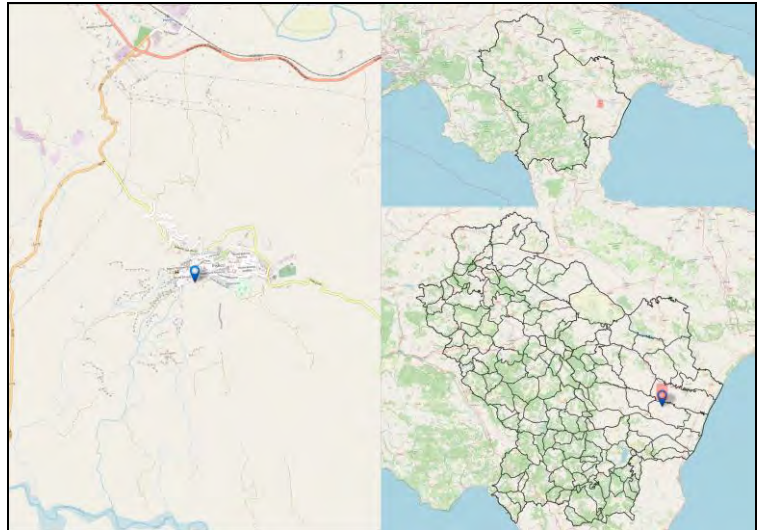
Codice Fermata	PIS-2	Nome Fermata	Pisticci - Pisticci Scalo ANIC
Comune	Pisticci	Provincia	Matera

Coordinata X	16,5520793
Coordinata Y	40,4205615
Bidirezionale	Si
Palo Fermata	Si
Pensilina	No



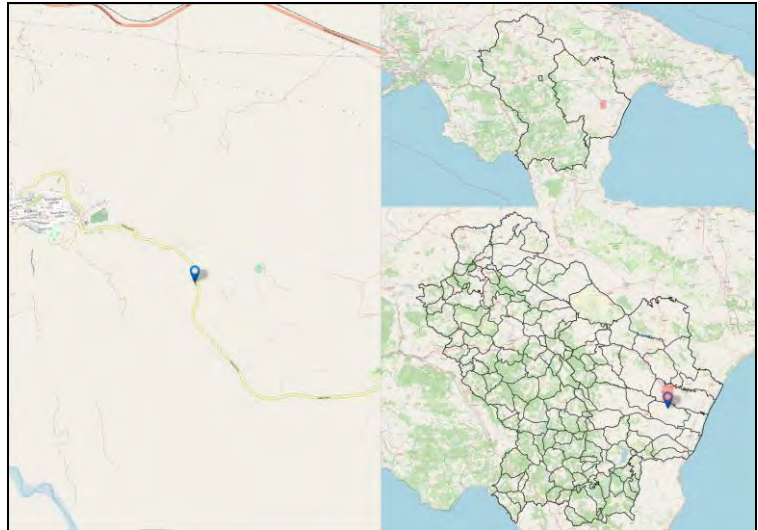
Codice Fermata	PIS-20a	Nome Fermata	Pisticci - Pisticci 2
Comune	Pisticci	Provincia	Matera

Coordinata X	16,5529944
Coordinata Y	40,3905435
Bidirezionale	Sì
Palo Fermata	No
Pensilina	No



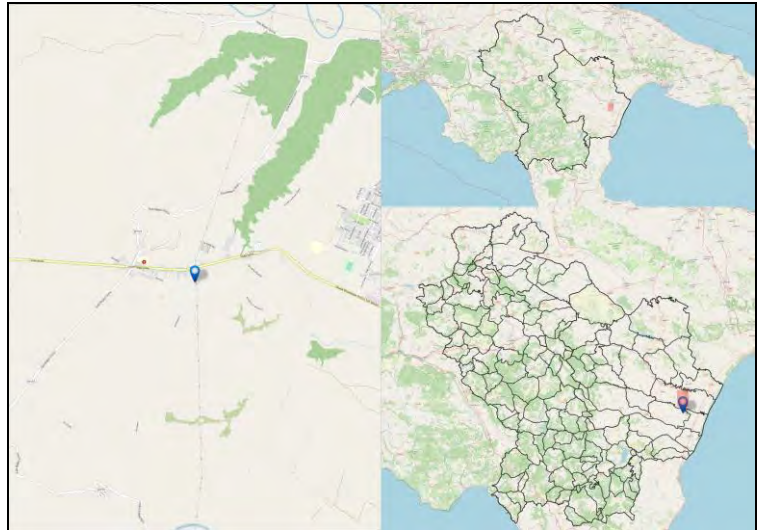
Codice Fermata	PIS-21a	Nome Fermata	Pisticci - San Leonardo
Comune	Pisticci	Provincia	Matera

Coordinata X	16,5815454
Coordinata Y	40,3821072
Bidirezionale	Si
Palo Fermata	No
Pensilina	Si



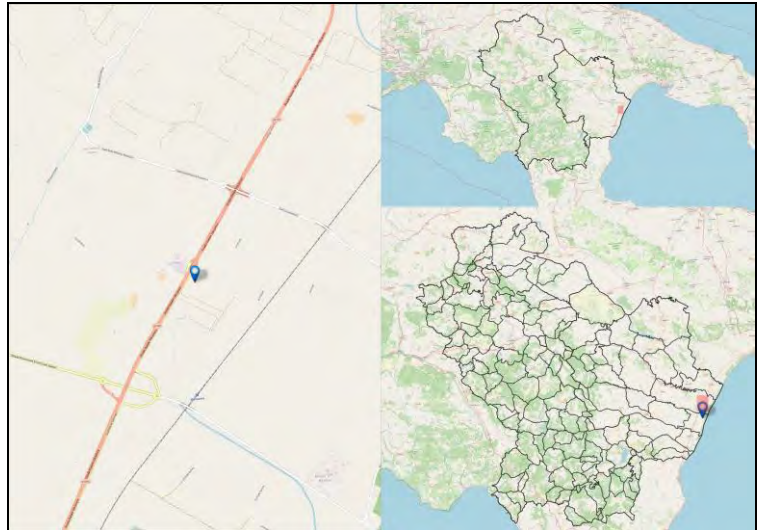
Codice Fermata	PIS-22a	Nome Fermata	Pisticci - Contrada Fuotieri -Iannuzziello
Comune	Pisticci	Provincia	Matera

Coordinata X	16,6561087
Coordinata Y	40,3585671
Bidirezionale	Si
Palo Fermata	No
Pensilina	Si



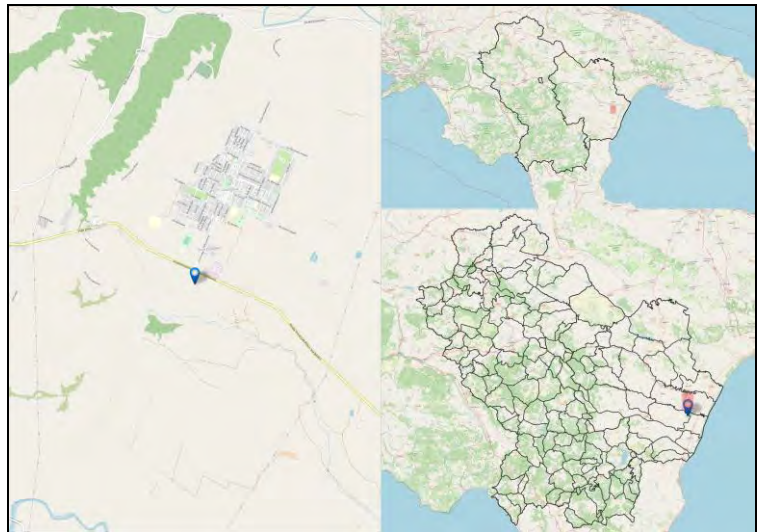
Codice Fermata	PIS-23a	Nome Fermata	Pisticci - Casiniello Bivio
Comune	Pisticci	Provincia	Matera

Coordinata X	16,753734
Coordinata Y	40,3321406
Bidirezionale	Sì
Palo Fermata	No
Pensilina	No



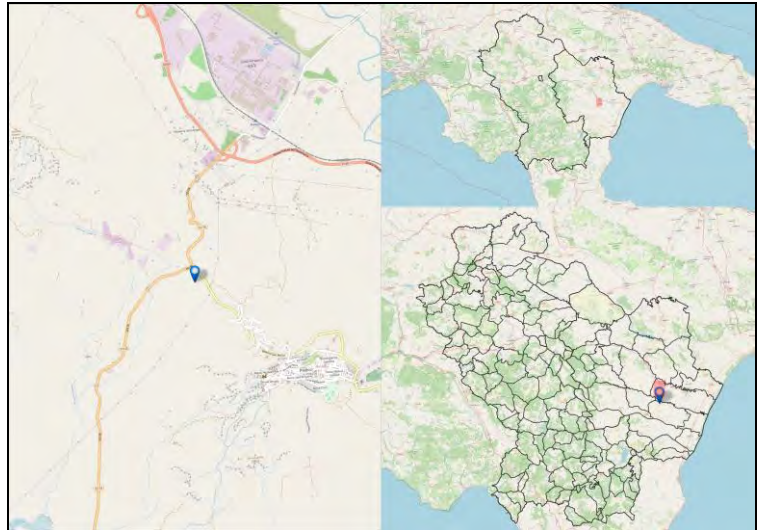
Codice Fermata	PIS-24a	Nome Fermata	Pisticci - Marconia Bivio
Comune	Pisticci	Provincia	Matera

Coordinata X	16,6810325
Coordinata Y	40,353607
Bidirezionale	Sì
Palo Fermata	No
Pensilina	No




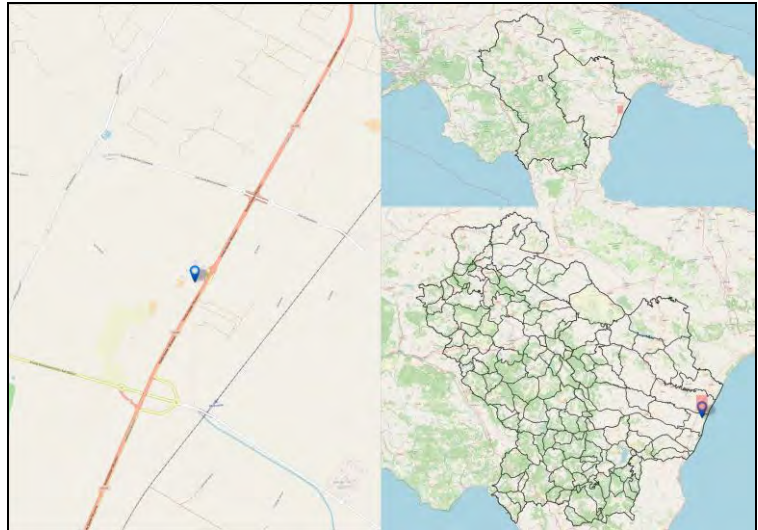
Codice Fermata	PIS-25a	Nome Fermata	Pisticci - Pozzitelli
Comune	Pisticci	Provincia	Matera

Coordinata X	16,5407577
Coordinata Y	40,4039193
Bidirezionale	Si
Palo Fermata	No
Pensilina	No



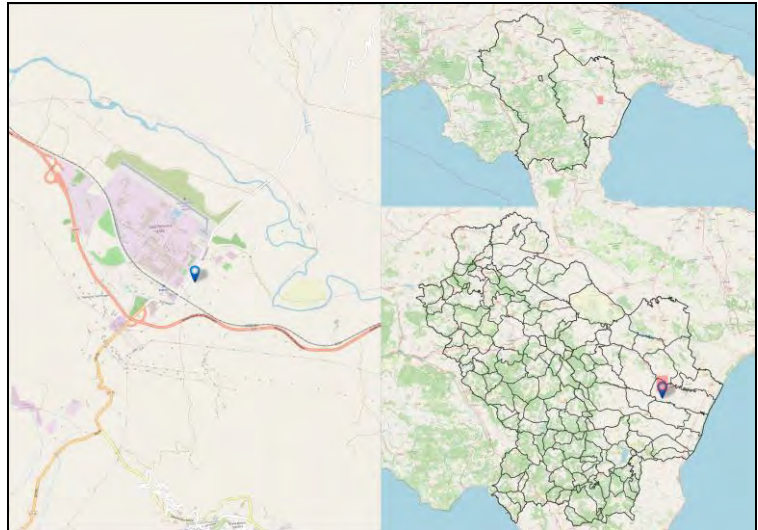
Codice Fermata	PIS-26a	Nome Fermata	Pisticci - Casinello
Comune	Pisticci	Provincia	Matera

Coordinata X	16,7509018
Coordinata Y	40,3331185
Bidirezionale	Sì
Palo Fermata	No
Pensilina	Sì



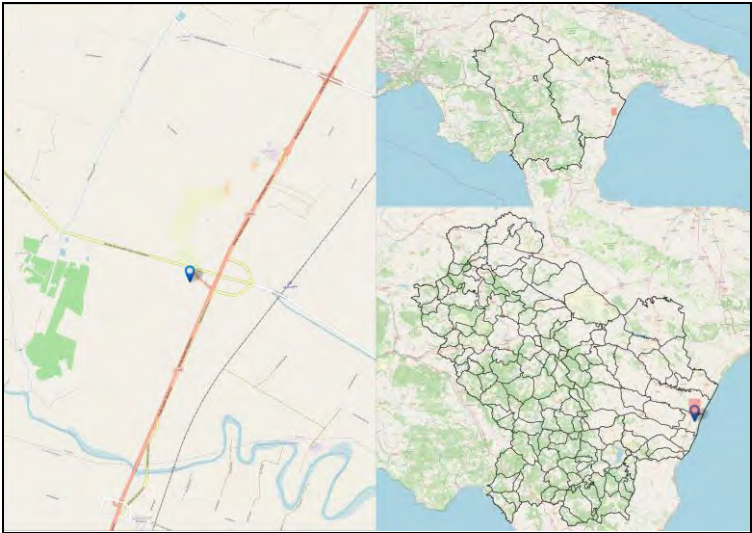
Codice Fermata	PIS-3	Nome Fermata	Pisticci - Pisticci Scalo Stabilimento Tecnoparco/ANIC - Z.I.
Comune	Pisticci	Provincia	Matera

Coordinata X	16,5572543
Coordinata Y	40,4227437
Bidirezionale	Si
Palo Fermata	No
Pensilina	Si



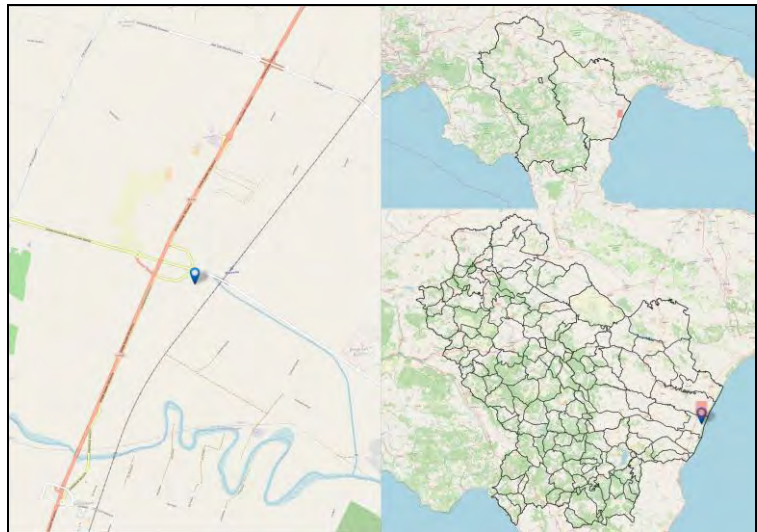
Codice Fermata	PIS-6	Nome Fermata	Pisticci - S.Basilio - Cesine - Casinel.
Comune	Pisticci	Provincia	Matera

Coordinata X	16,7369504
Coordinata Y	40,3198084
Bidirezionale	No
Palo Fermata	No
Pensilina	Si



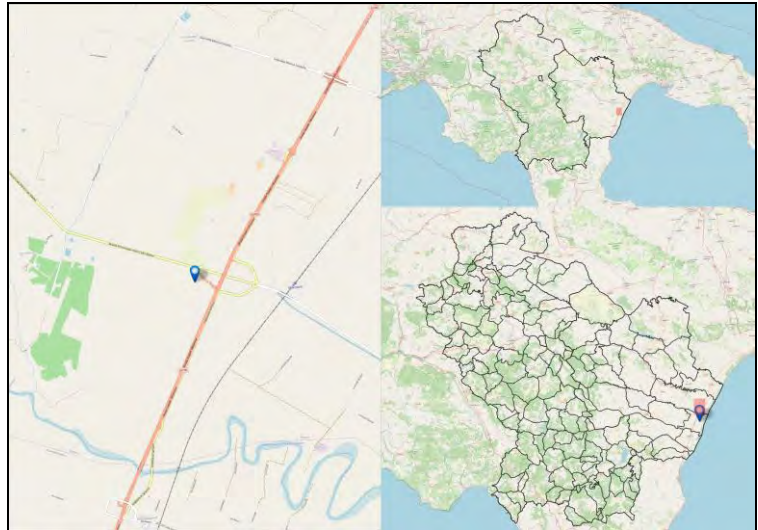
Codice Fermata	PIS-7a	Nome Fermata	Pisticci - Innesto SS106, Basentana, Litoranea, Bivio San Basilio
Comune	Pisticci	Provincia	Matera

Coordinata X	16,7465779
Coordinata Y	40,317156
Bidirezionale	Si
Palo Fermata	No
Pensilina	Si



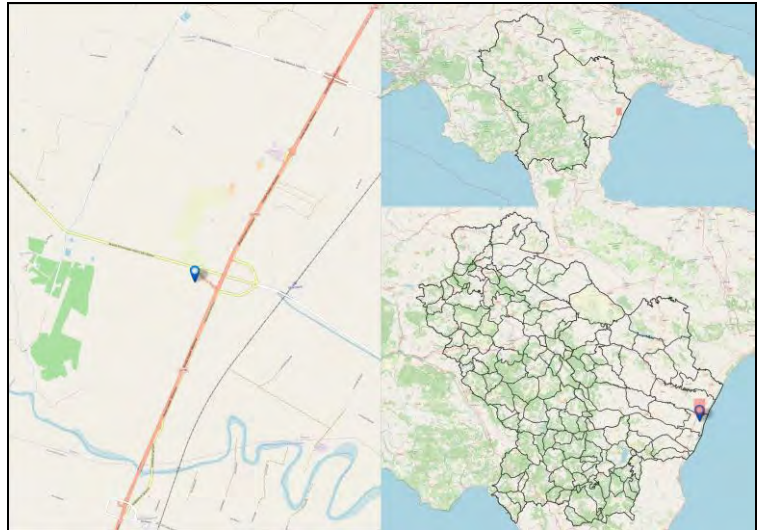
Codice Fermata	PIS-8a	Nome Fermata	Pisticci - Innesto SS106, Basentana -Marconia - San Basilio - 2
Comune	Pisticci	Provincia	Matera

Coordinata X	16,7369598
Coordinata Y	40,3198387
Bidirezionale	No
Palo Fermata	No
Pensilina	Si



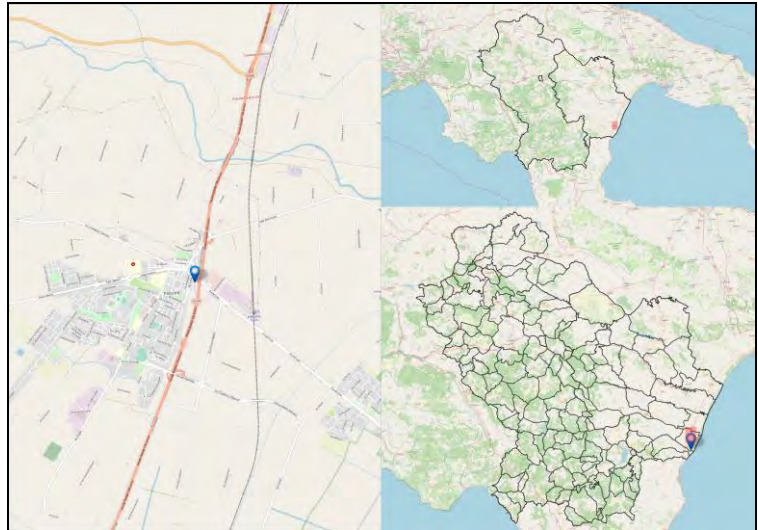
Codice Fermata	PIS-9a	Nome Fermata	Pisticci - Innesto SS106, Basentana -Marconia - San Basilio - 3
Comune	Pisticci	Provincia	Matera

Coordinata X	16,7369598
Coordinata Y	40,3198387
Bidirezionale	No
Palo Fermata	No
Pensilina	Si



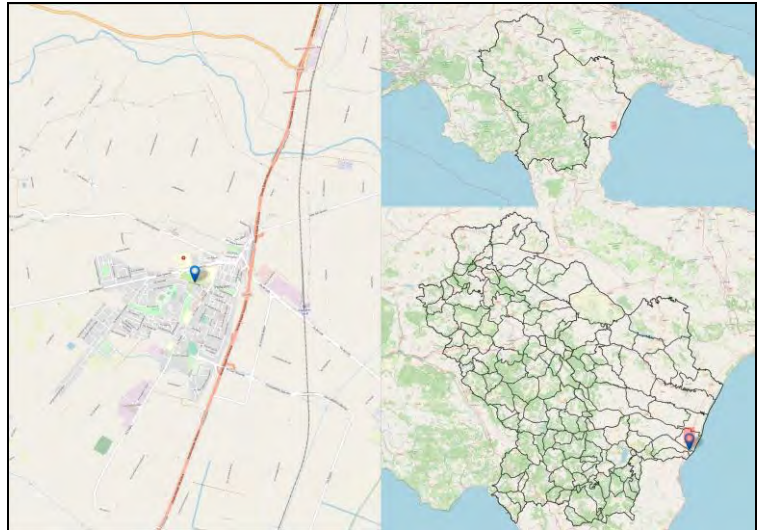
Codice Fermata	POL-1	Nome Fermata	Policoro - Policoro Bivio 106
Comune	Policoro	Provincia	Matera

Coordinata X	16,6803059
Coordinata Y	40,2132732
Bidirezionale	Si
Palo Fermata	Si
Pensilina	Si



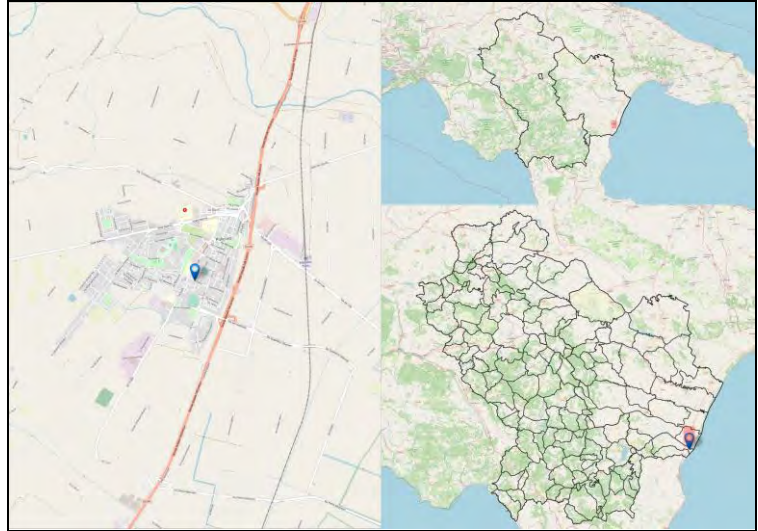
Codice Fermata	POL-2	Nome Fermata	Policoro - Policoro ospedale
Comune	Policoro	Provincia	Matera

Coordinata X	16,6723699
Coordinata Y	40,2130509
Bidirezionale	Sì
Palo Fermata	Sì
Pensilina	No




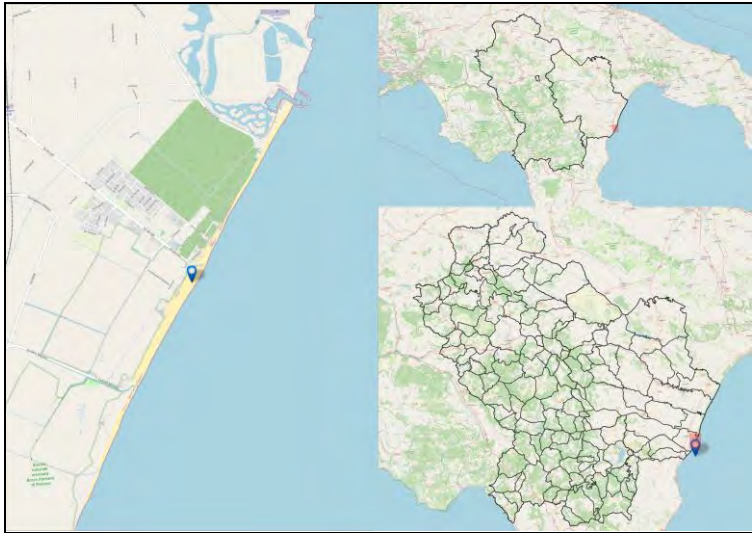
Codice Fermata	POL-3	Nome Fermata	Policoro - Policoro Terminal Bus
Comune	Policoro	Provincia	Matera

Coordinata X	16,6715332
Coordinata Y	40,2075828
Bidirezionale	Sì
Palo Fermata	No
Pensilina	No



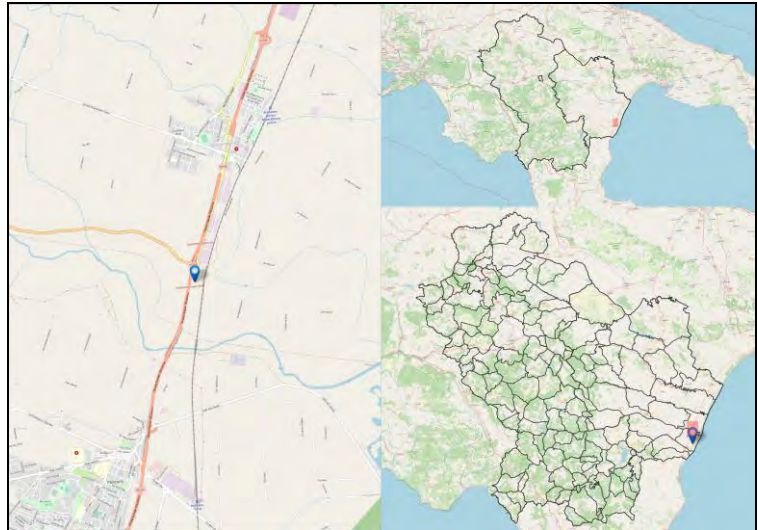
Codice Fermata	POL-5	Nome Fermata	Policoro - Zona Rivolta
Comune	Policoro	Provincia	Matera

Coordinata X	16,7153002
Coordinata Y	40,18618
Bidirezionale	Si
Palo Fermata	Si
Pensilina	Si



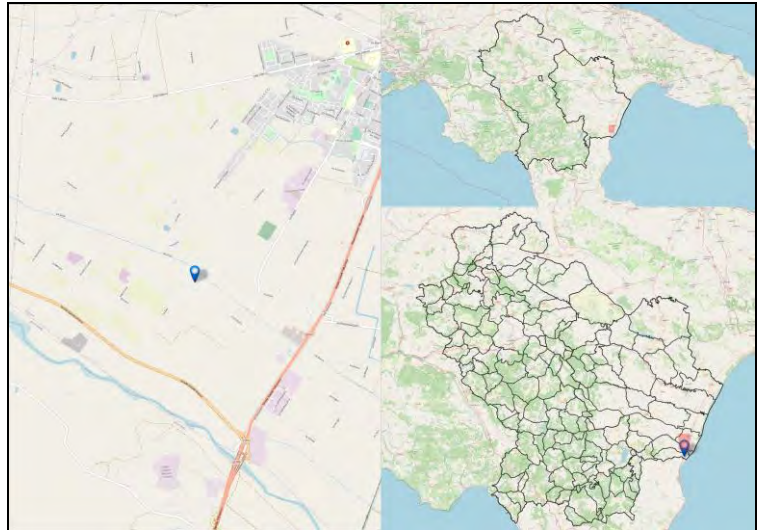
Codice Fermata	POL-6	Nome Fermata	Policoro - Innesto SS598
Comune	Policoro	Provincia	Matera

Coordinata X	16,6916861
Coordinata Y	40,2352784
Bidirezionale	Sì
Palo Fermata	No
Pensilina	No



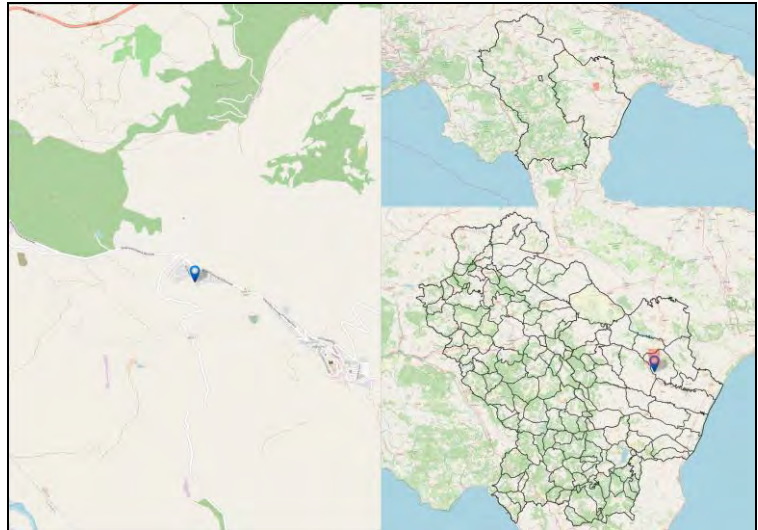
Codice Fermata	POL-8a	Nome Fermata	Policoro - Bivio v.Zara
Comune	Policoro	Provincia	Matera

Coordinata X	16,6439933
Coordinata Y	40,1890438
Bidirezionale	Si
Palo Fermata	No
Pensilina	No



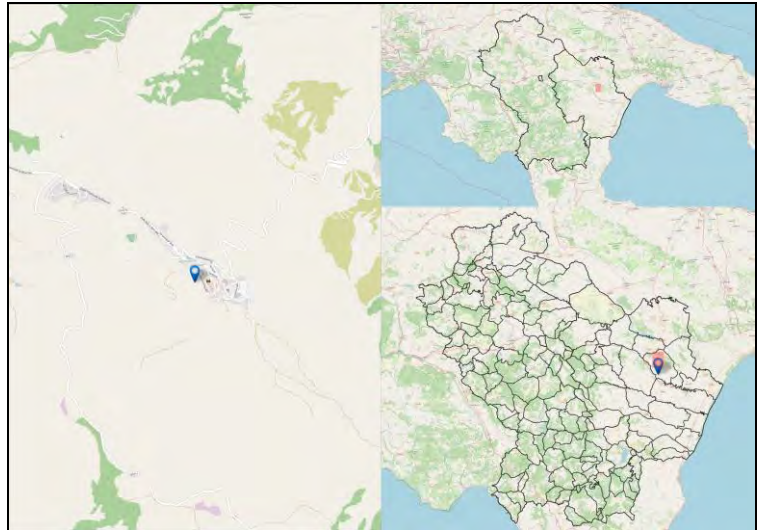
Codice Fermata	POM-1	Nome Fermata	Pomarico - Quartiere aldo moro
Comune	Pomarico	Provincia	Matera

Coordinata X	16,5289593
Coordinata Y	40,5280861
Bidirezionale	Si
Palo Fermata	Si
Pensilina	No



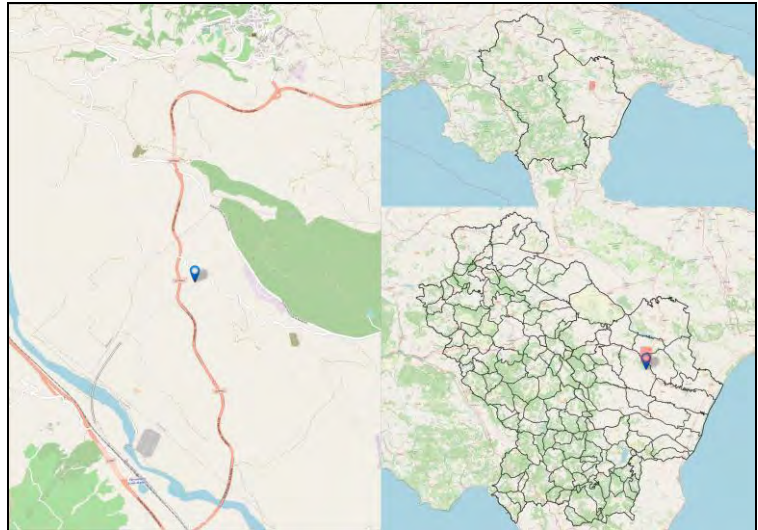
Codice Fermata	POM-1a	Nome Fermata	Pomarico - Pomarico- Palazzo Marchesale
Comune	Pomarico	Provincia	Matera

Coordinata X	16,5469915
Coordinata Y	40,5171236
Bidirezionale	Si
Palo Fermata	Si
Pensilina	Si



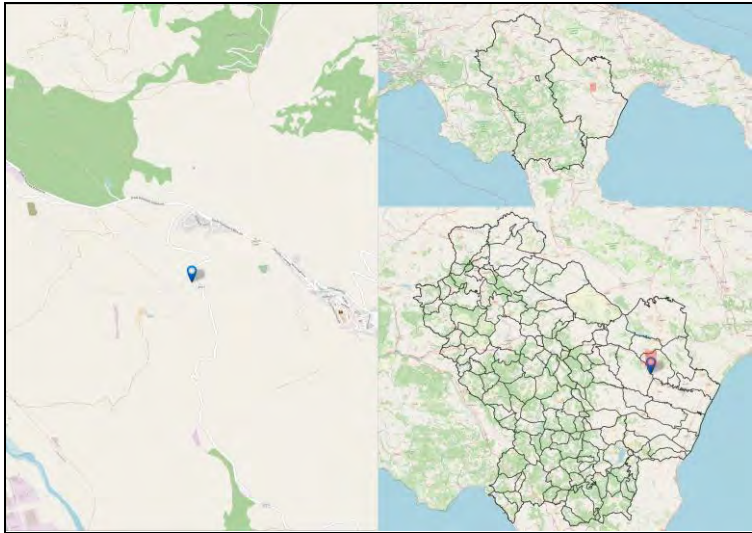
Codice Fermata	POM-2a	Nome Fermata	Pomarico - Baracche
Comune	Pomarico	Provincia	Matera

Coordinata X	16,4875221
Coordinata Y	40,5404621
Bidirezionale	Si
Palo Fermata	Si
Pensilina	Si



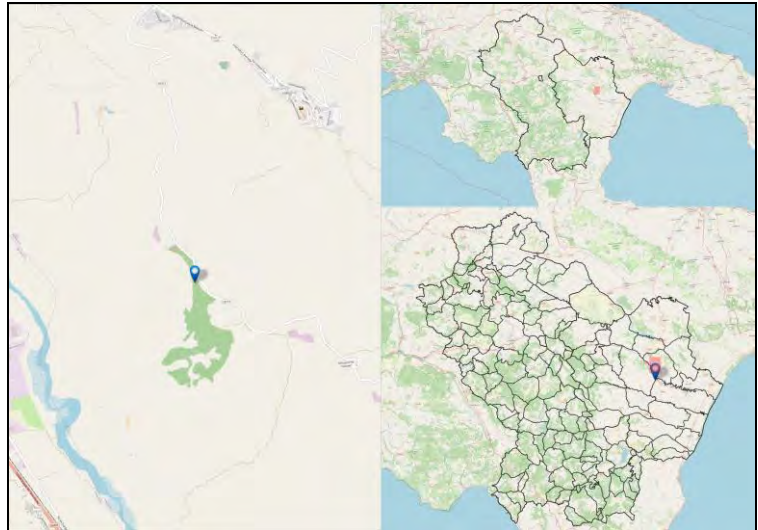
Codice Fermata	POM-3a	Nome Fermata	Pomarico - Ponte Petrella
Comune	Pomarico	Provincia	Matera

Coordinata X	16,5262761
Coordinata Y	40,5222075
Bidirezionale	Si
Palo Fermata	No
Pensilina	No



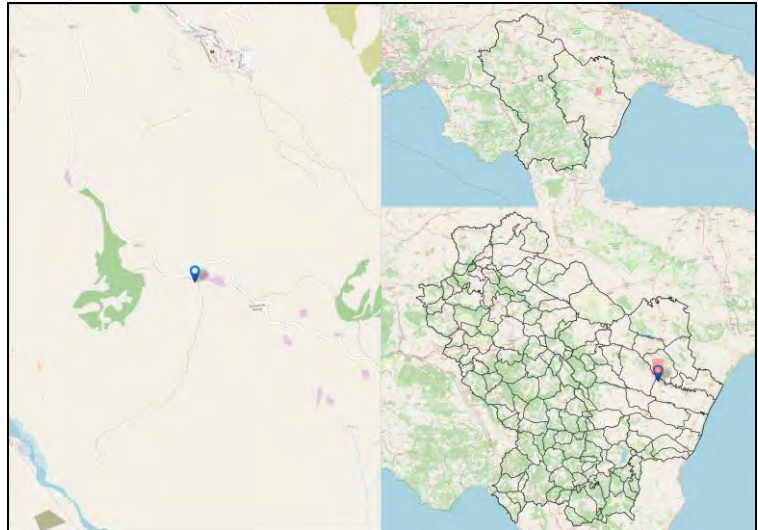
Codice Fermata	POM-4a	Nome Fermata	Pomarico - Salicone
Comune	Pomarico	Provincia	Matera

Coordinata X	16,5301763
Coordinata Y	40,4974281
Bidirezionale	Si
Palo Fermata	No
Pensilina	Si



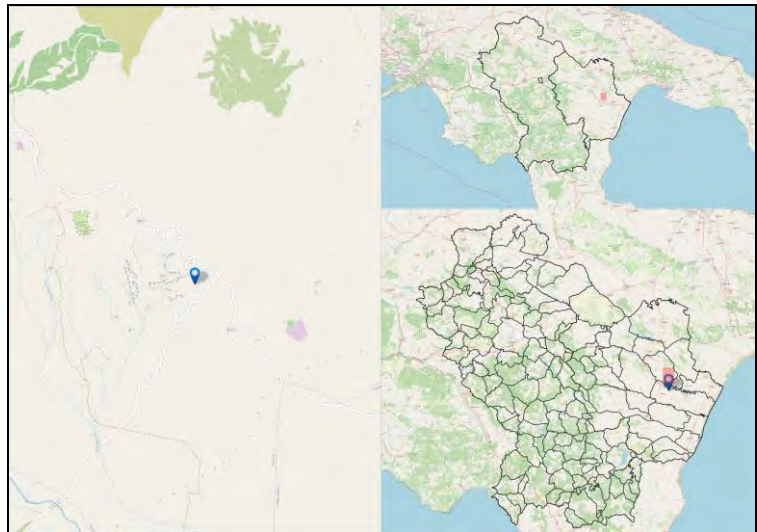
Codice Fermata	POM-5a	Nome Fermata	Pomarico - Glionna
Comune	Pomarico	Provincia	Matera

Coordinata X	16,5432833
Coordinata Y	40,4897139
Bidirezionale	Si
Palo Fermata	No
Pensilina	Si



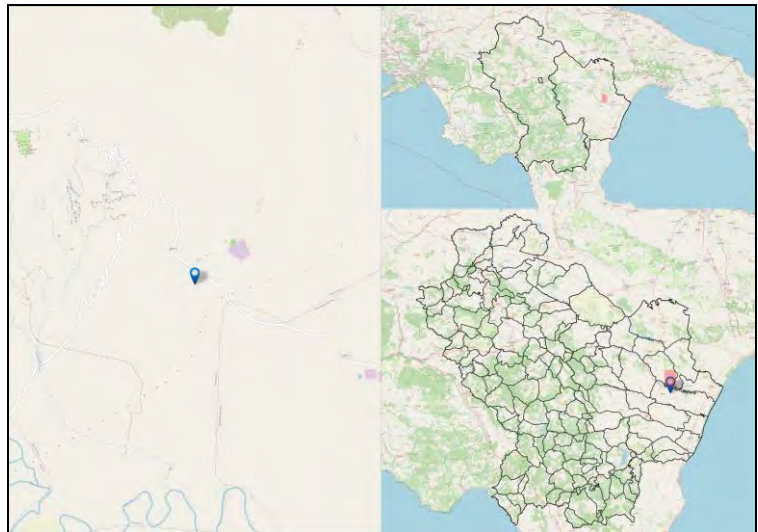
Codice Fermata	POM-6a	Nome Fermata	Pomarico - Bivio Trincinara
Comune	Pomarico	Provincia	Matera

Coordinata X	16,5941592
Coordinata Y	40,4586536
Bidirezionale	Si
Palo Fermata	No
Pensilina	No



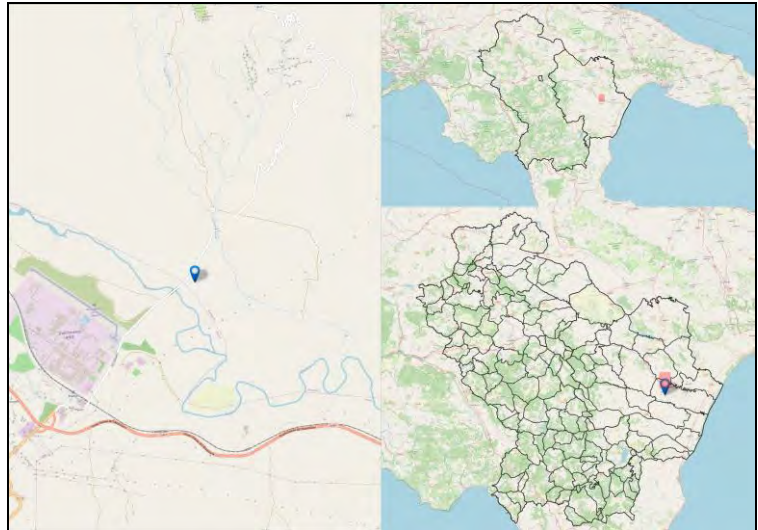
Codice Fermata	POM-7a	Nome Fermata	Pomarico - Lama di Palio
Comune	Pomarico	Provincia	Matera

Coordinata X	16,6020914
Coordinata Y	40,4483939
Bidirezionale	Si
Palo Fermata	No
Pensilina	No



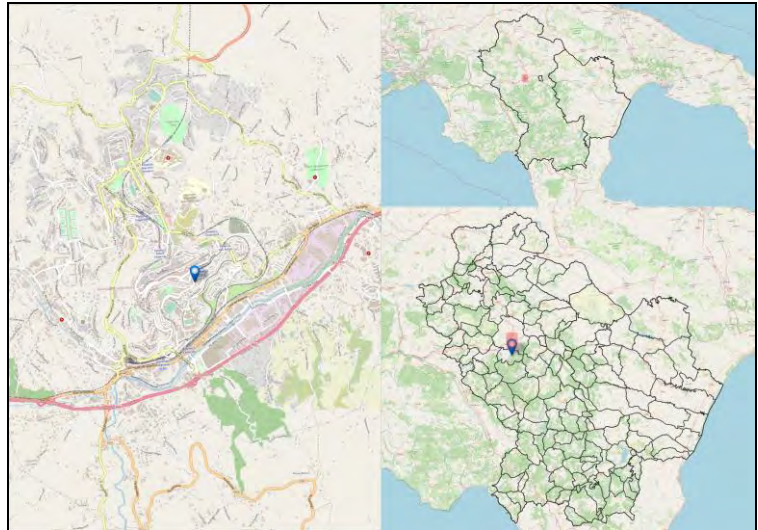
Codice Fermata	POM-8a	Nome Fermata	Pomarico - Trincinara
Comune	Pomarico	Provincia	Matera

Coordinata X	16,5728159
Coordinata Y	40,434526
Bidirezionale	Si
Palo Fermata	No
Pensilina	Si



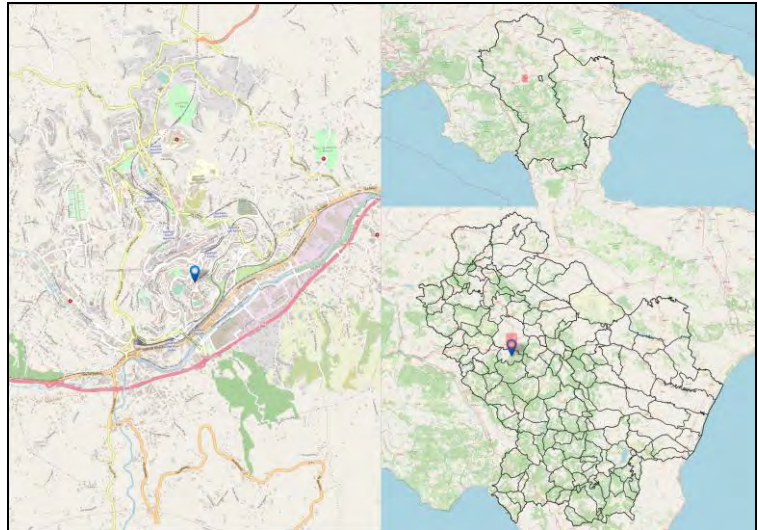
Codice Fermata	POT-10	Nome Fermata	Potenza - P.zza Crispi
Comune	Potenza	Provincia	Potenza

Coordinata X	15,8086812
Coordinata Y	40,638665
Bidirezionale	No
Palo Fermata	Si
Pensilina	Si



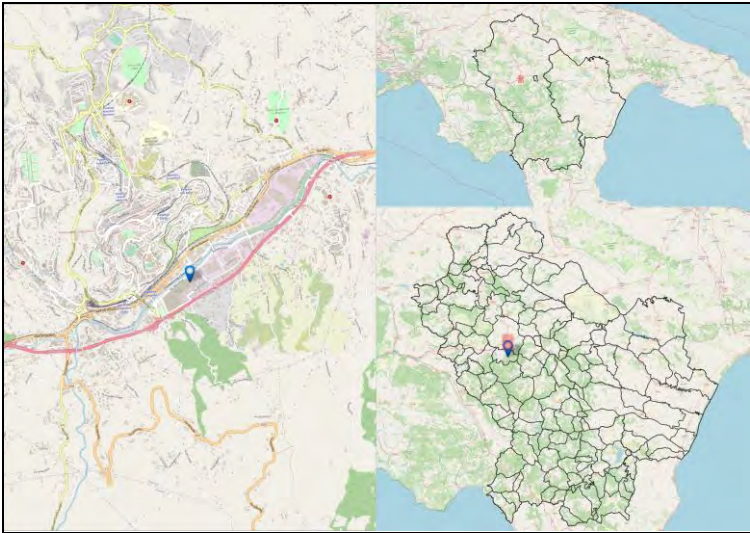
Codice Fermata	POT-100	Nome Fermata	Potenza - V. Verdi
Comune	Potenza	Provincia	Potenza

Coordinata X	15,8071085
Coordinata Y	40,6365362
Bidirezionale	No
Palo Fermata	Si
Pensilina	No



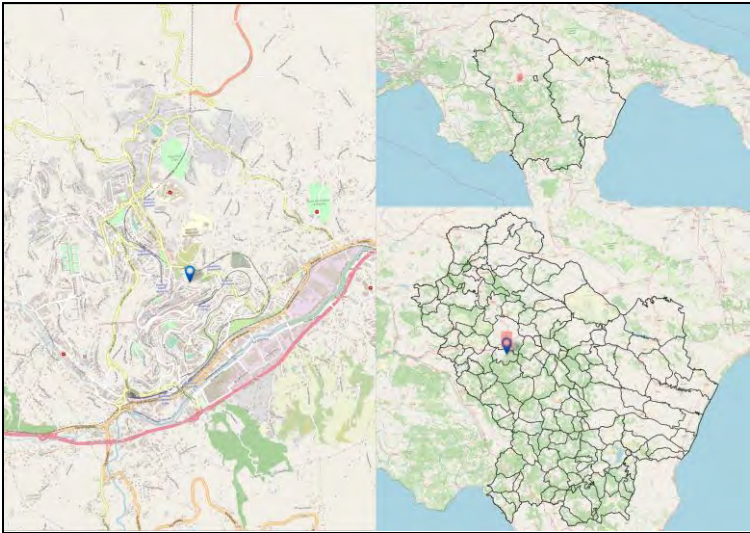
Codice Fermata	POT-100a	Nome Fermata	Potenza - Potenza - via delle Chimica / Zona Ind.
Comune	Potenza	Provincia	Potenza

Coordinata X	15,813278
Coordinata Y	40,6315701
Bidirezionale	No
Palo Fermata	No
Pensilina	No



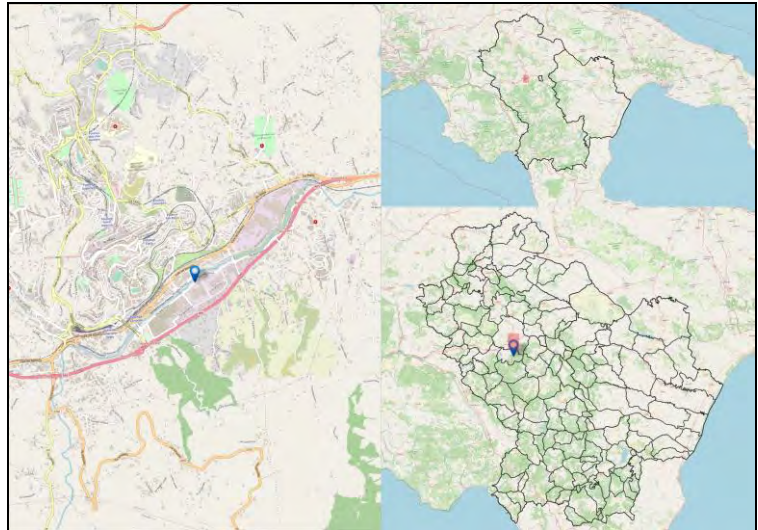
Codice Fermata	POT-101	Nome Fermata	Potenza - Potenza - v. Cavour
Comune	Potenza	Provincia	Potenza

Coordinata X	15,8080186
Coordinata Y	40,6428759
Bidirezionale	No
Palo Fermata	No
Pensilina	Si



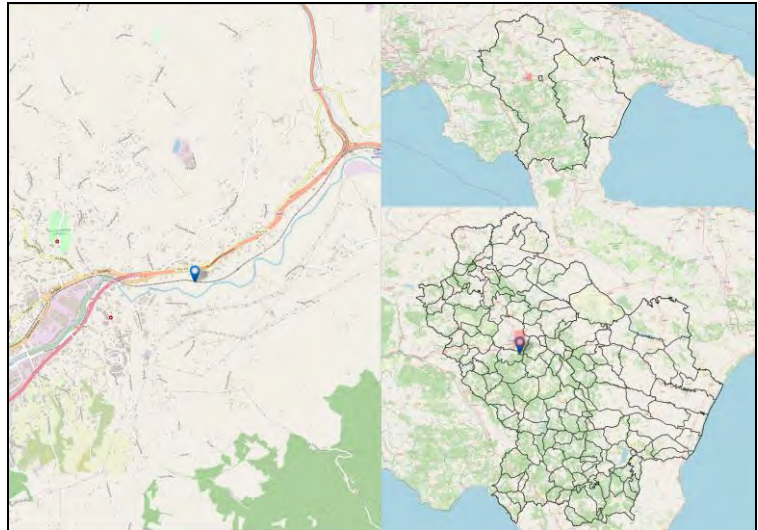
Codice Fermata	POT-101a	Nome Fermata	Potenza - Potenza- Via Della Chimica (Supermerc MD)
Comune	Potenza	Provincia	Potenza

Coordinata X	15,8166184
Coordinata Y	40,6344085
Bidirezionale	No
Palo Fermata	No
Pensilina	No



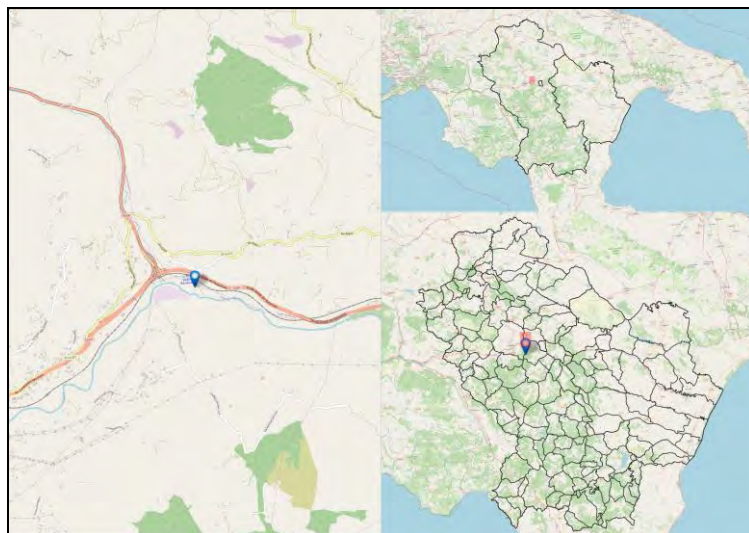
Codice Fermata	POT-102	Nome Fermata	Potenza - 107 Via Complanare Tufaroli
Comune	Potenza	Provincia	Potenza

Coordinata X	15,8499005
Coordinata Y	40,6439456
Bidirezionale	No
Palo Fermata	No
Pensilina	Si



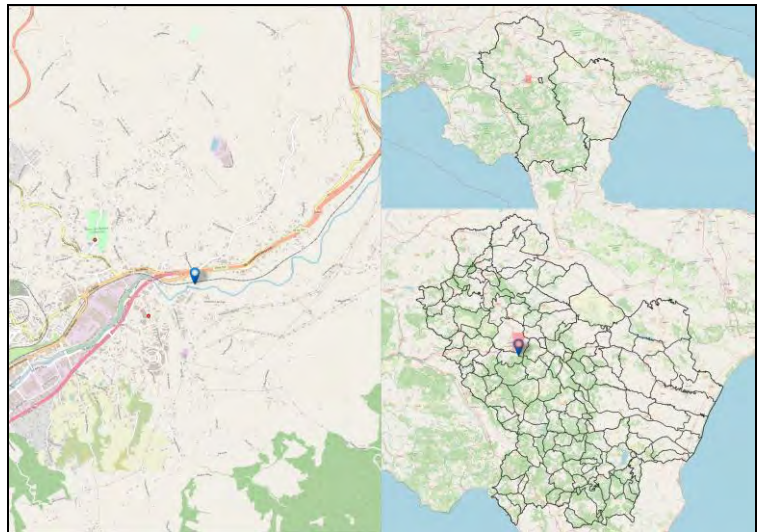
Codice Fermata	POT-102a	Nome Fermata	Potenza - Vaglio Bivio
Comune	Potenza	Provincia	Potenza

Coordinata X	15,8813341
Coordinata Y	40,6566298
Bidirezionale	No
Palo Fermata	No
Pensilina	No



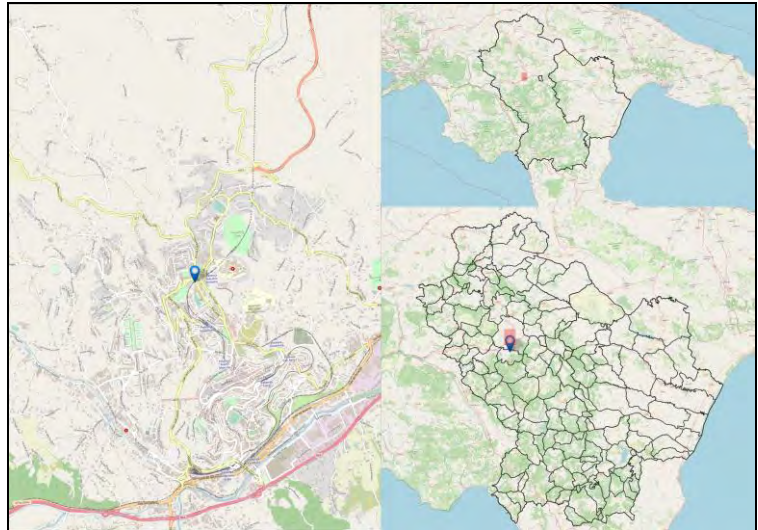
Codice Fermata	POT-103	Nome Fermata	Potenza - Innesto PZ Est
Comune	Potenza	Provincia	Potenza

Coordinata X	15,8439297
Coordinata Y	40,6438602
Bidirezionale	No
Palo Fermata	No
Pensilina	Si



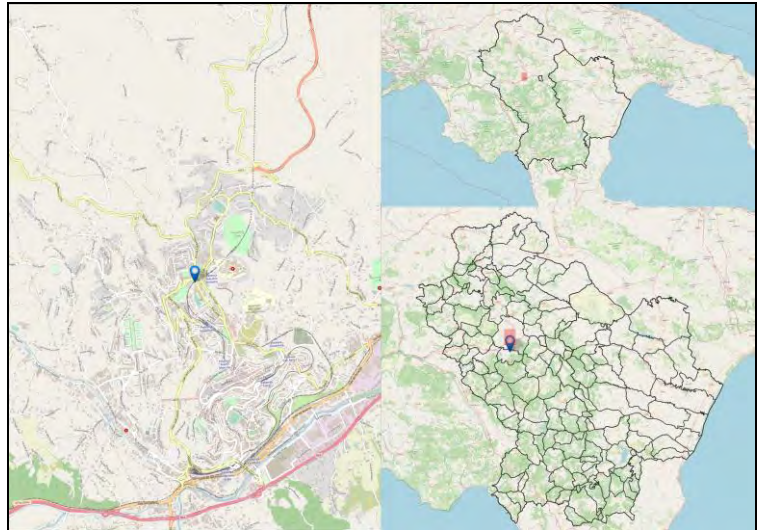
Codice Fermata	POT-103b	Nome Fermata	Potenza - Potenza- Via Piemonte
Comune	Potenza	Provincia	Potenza

Coordinata X	15,799921
Coordinata Y	40,6525375
Bidirezionale	No
Palo Fermata	No
Pensilina	Si



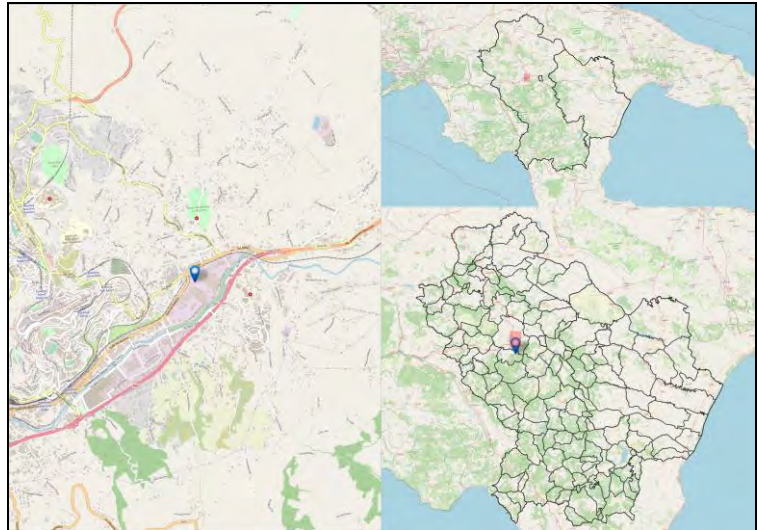
Codice Fermata	POT-103a	Nome Fermata	Potenza - Potenza- Via Piemonte
Comune	Potenza	Provincia	Potenza

Coordinata X	15,799921
Coordinata Y	40,6525375
Bidirezionale	No
Palo Fermata	No
Pensilina	Si



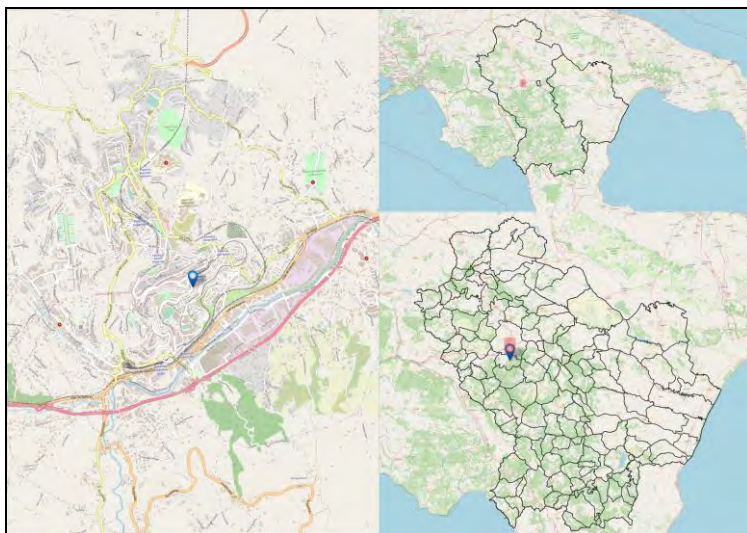
Codice Fermata	POT-104	Nome Fermata	Potenza - Via Appia -2
Comune	Potenza	Provincia	Potenza

Coordinata X	15,82774
Coordinata Y	40,642482
Bidirezionale	No
Palo Fermata	Si
Pensilina	Si



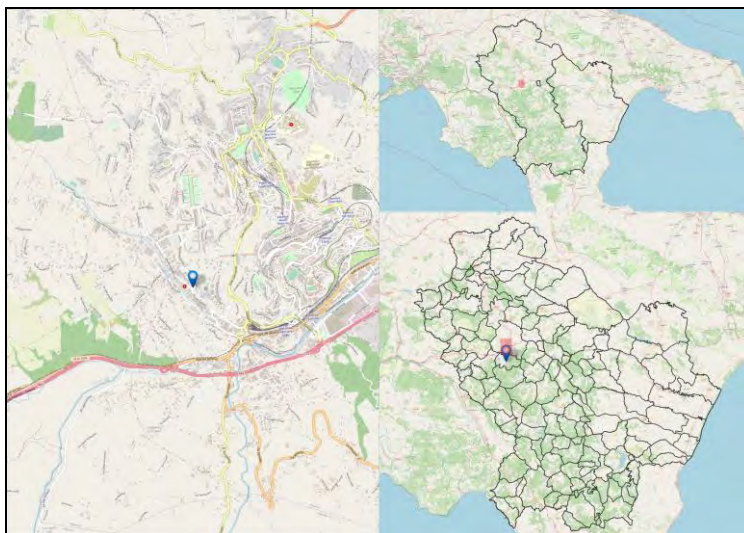
Codice Fermata	POT-104a	Nome Fermata	Potenza - Potenza- Distributore API
Comune	Potenza	Provincia	Potenza

Coordinata X	15,8086954
Coordinata Y	40,6386614
Bidirezionale	No
Palo Fermata	Si
Pensilina	Si



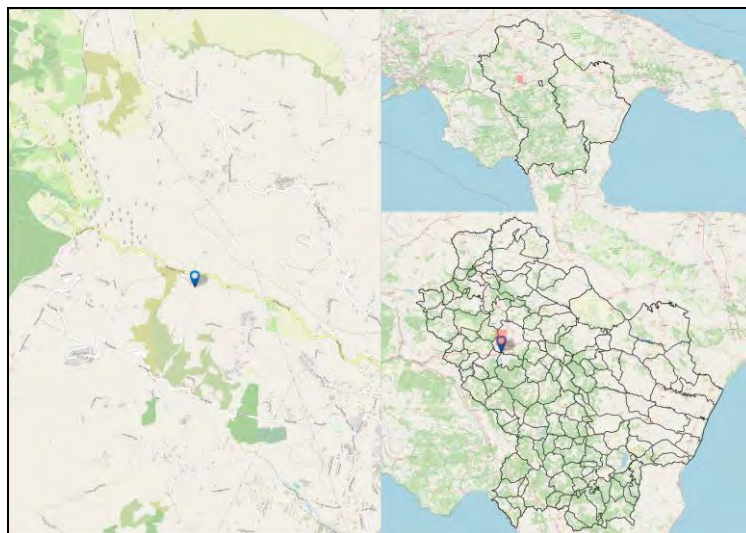
Codice Fermata	POT-105	Nome Fermata	Potenza - Via Ionio
Comune	Potenza	Provincia	Potenza

Coordinata X	15,7886271
Coordinata Y	40,6352245
Bidirezionale	No
Palo Fermata	No
Pensilina	Si



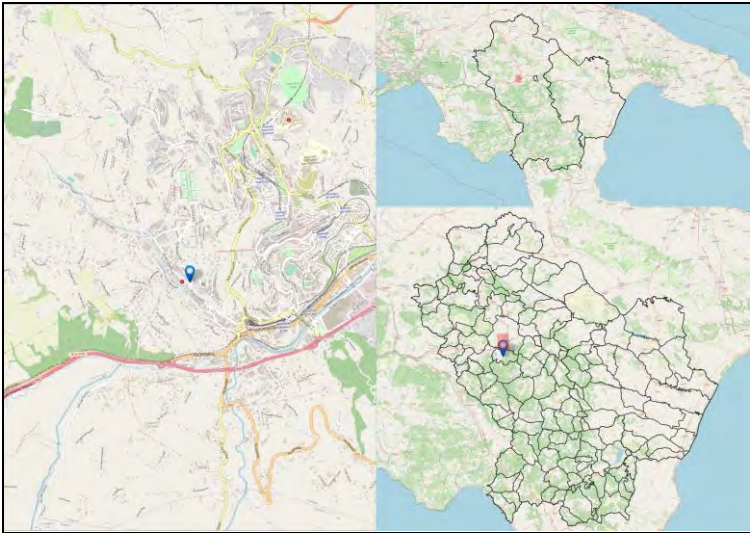
Codice Fermata	POT-105a	Nome Fermata	Potenza - Montocchio
Comune	Potenza	Provincia	Potenza

Coordinata X	15,7576333
Coordinata Y	40,6734253
Bidirezionale	Si
Palo Fermata	No
Pensilina	No




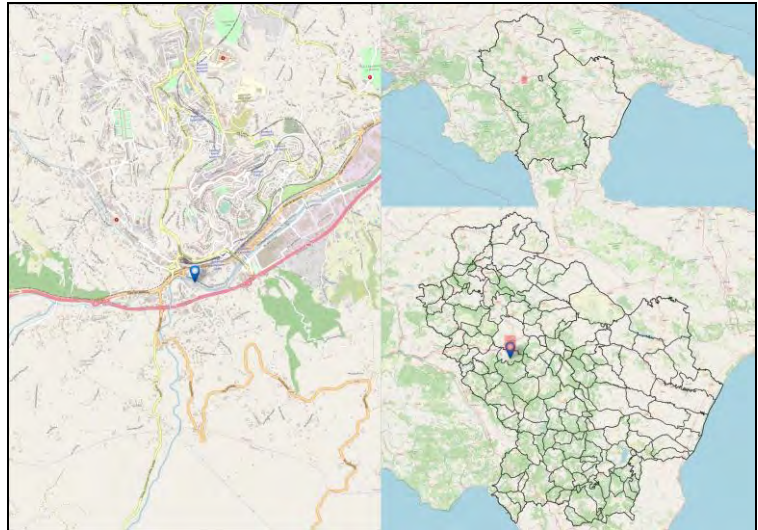
Codice Fermata	POT-106	Nome Fermata	Potenza - Via Ionio -2
Comune	Potenza	Provincia	Potenza

Coordinata X	15,7885406
Coordinata Y	40,6352893
Bidirezionale	No
Palo Fermata	No
Pensilina	Si



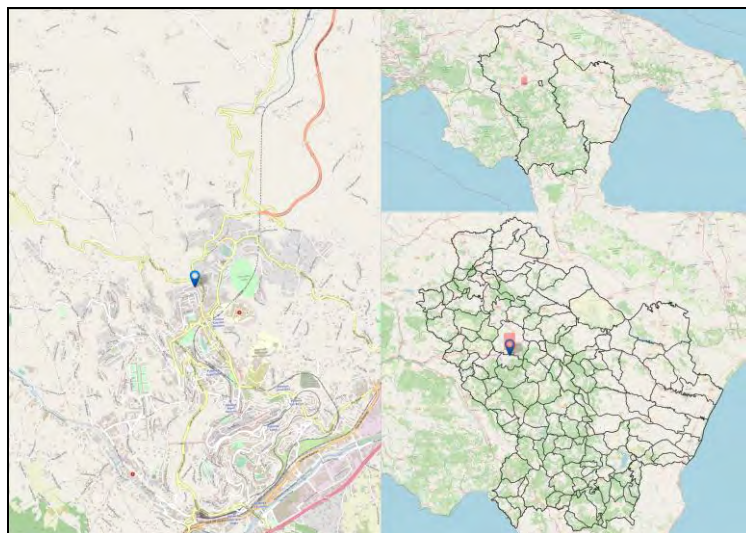
Codice Fermata	POT-106a	Nome Fermata	Potenza - Potenza - Viale del Basento (McDonalds) - Motel AGIP
Comune	Potenza	Provincia	Potenza

Coordinata X	15,7988753
Coordinata Y	40,6272113
Bidirezionale	No
Palo Fermata	Si
Pensilina	Si



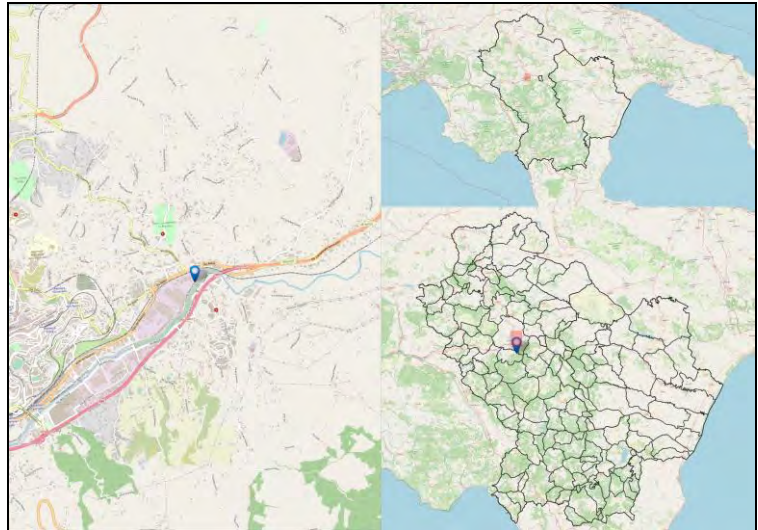
Codice Fermata	POT-107	Nome Fermata	Potenza - Potenza - Epitaffio
Comune	Potenza	Provincia	Potenza

Coordinata X	15,7993611
Coordinata Y	40,657247
Bidirezionale	Si
Palo Fermata	Si
Pensilina	No




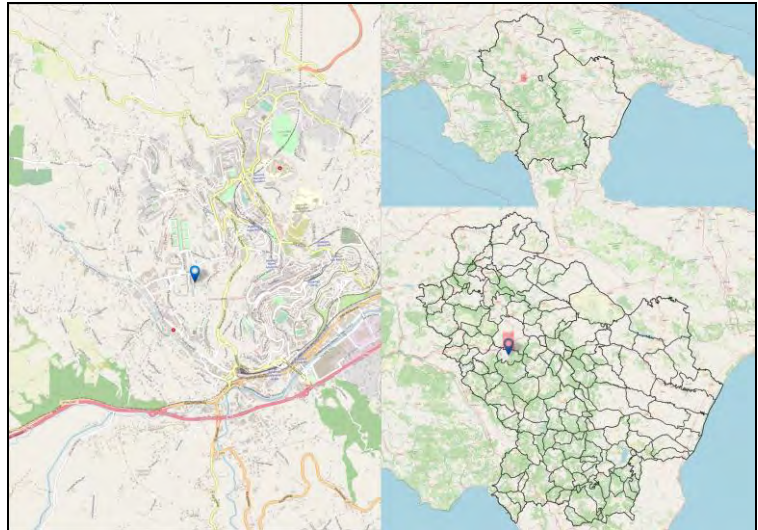
Codice Fermata	POT-107a	Nome Fermata	Potenza - Potenza- Vigili del Fuoco
Comune	Potenza	Provincia	Potenza

Coordinata X	15,8332659
Coordinata Y	40,6440432
Bidirezionale	Si
Palo Fermata	No
Pensilina	Si



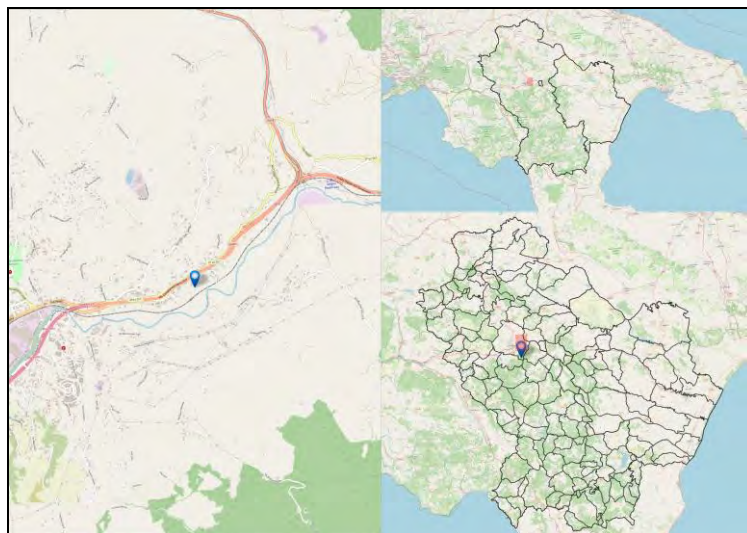
Codice Fermata	POT-108a	Nome Fermata	Potenza - Potenza- Via Tammone
Comune	Potenza	Provincia	Potenza

Coordinata X	15,7912973
Coordinata Y	40,6409314
Bidirezionale	No
Palo Fermata	Si
Pensilina	Si



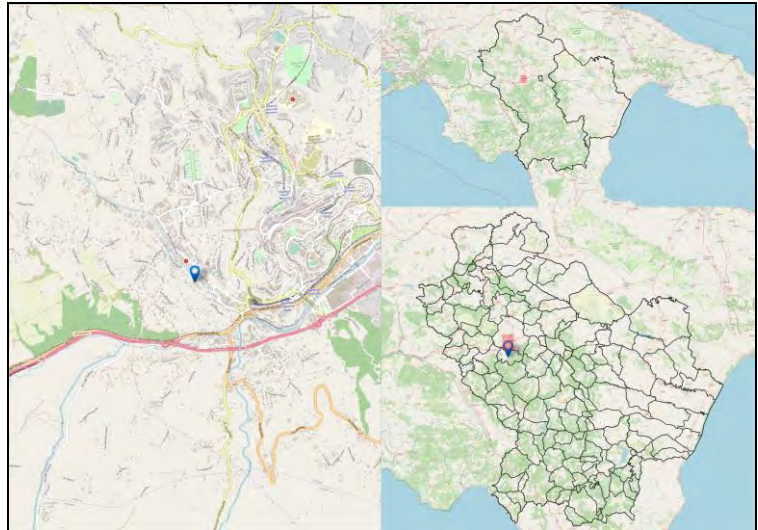
Codice Fermata	POT-109	Nome Fermata	Potenza - C.da Varcod'Izzo
Comune	Potenza	Provincia	Potenza

Coordinata X	15,8576039
Coordinata Y	40,6465647
Bidirezionale	No
Palo Fermata	No
Pensilina	Si



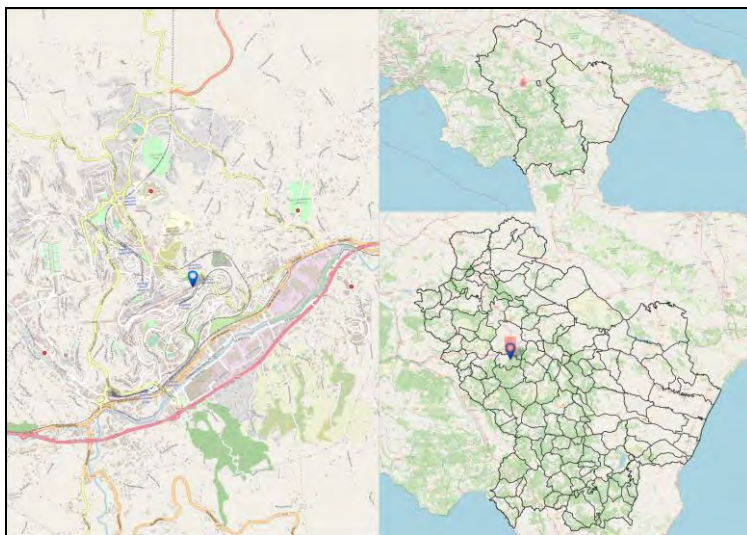
Codice Fermata	POT-109a	Nome Fermata	Potenza - Potenza via Gallitello / Ungaro
Comune	Potenza	Provincia	Potenza

Coordinata X	15,7884548
Coordinata Y	40,6328035
Bidirezionale	No
Palo Fermata	No
Pensilina	No



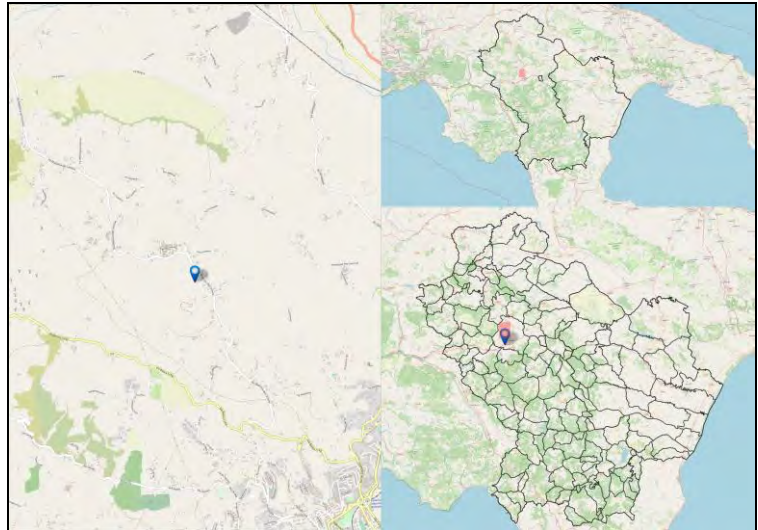
Codice Fermata	POT-11	Nome Fermata	Potenza - San Rocco
Comune	Potenza	Provincia	Potenza

Coordinata X	15,8114047
Coordinata Y	40,6419134
Bidirezionale	No
Palo Fermata	Si
Pensilina	No



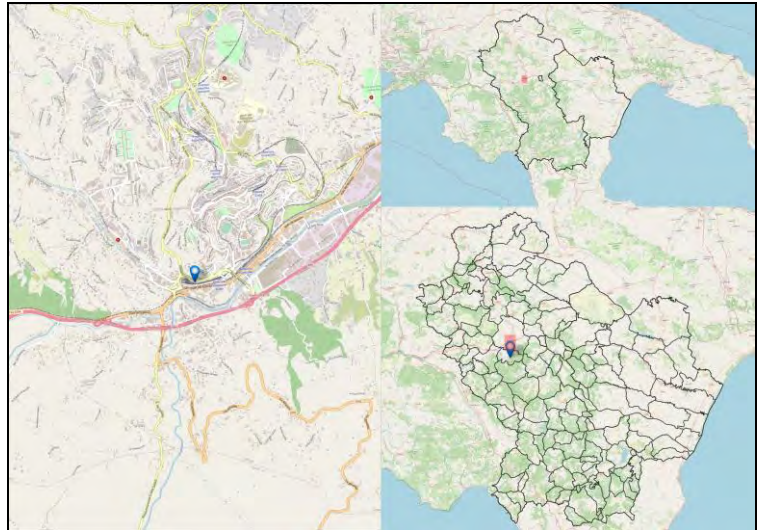
Codice Fermata	POT-110	Nome Fermata	Potenza - sp30
Comune	Potenza	Provincia	Potenza

Coordinata X	15,7767788
Coordinata Y	40,6810001
Bidirezionale	Si
Palo Fermata	No
Pensilina	Si



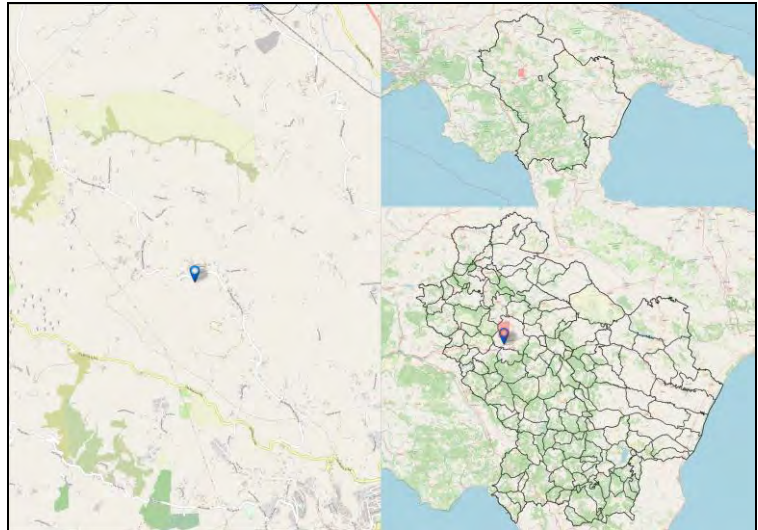
Codice Fermata	POT-110a	Nome Fermata	Potenza - Potenza S.Maria
Comune	Potenza	Provincia	Potenza

Coordinata X	15,7988849
Coordinata Y	40,629643
Bidirezionale	No
Palo Fermata	No
Pensilina	No



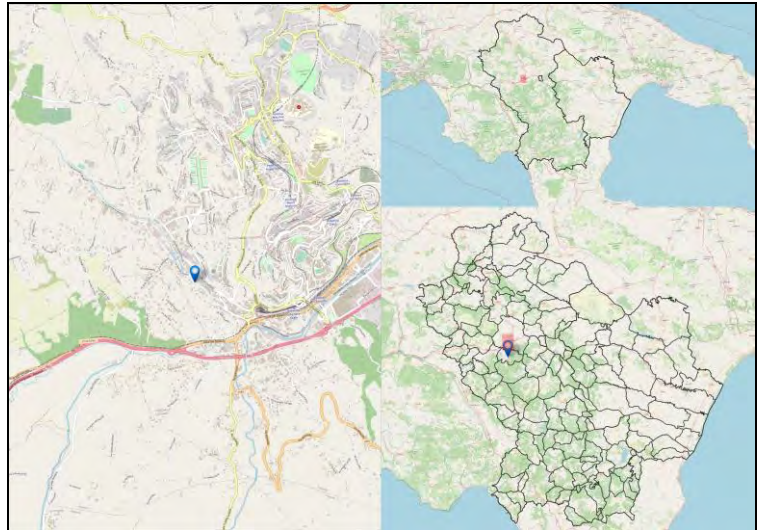
Codice Fermata	POT-111	Nome Fermata	Potenza - giuliano
Comune	Potenza	Provincia	Potenza

Coordinata X	15,7724333
Coordinata Y	40,6835711
Bidirezionale	Si
Palo Fermata	No
Pensilina	Si



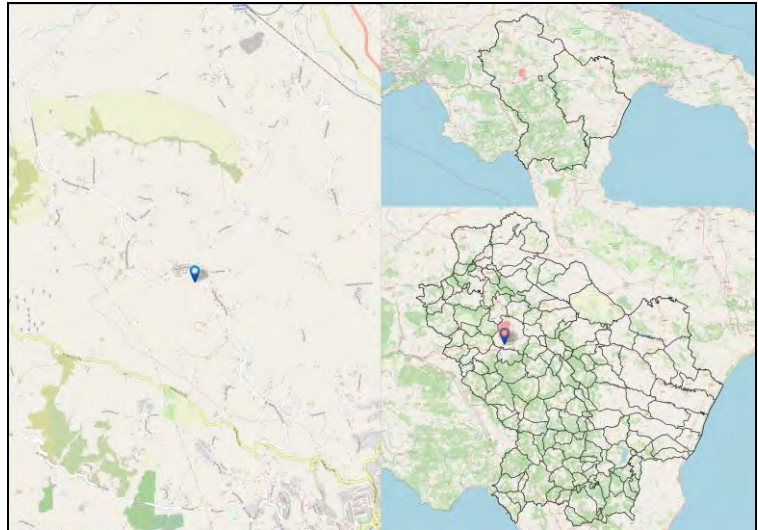
Codice Fermata	POT-111a	Nome Fermata	Potenza - Potenza Gallitello / ASL
Comune	Potenza	Provincia	Potenza

Coordinata X	15,7875509
Coordinata Y	40,6338051
Bidirezionale	No
Palo Fermata	No
Pensilina	Si



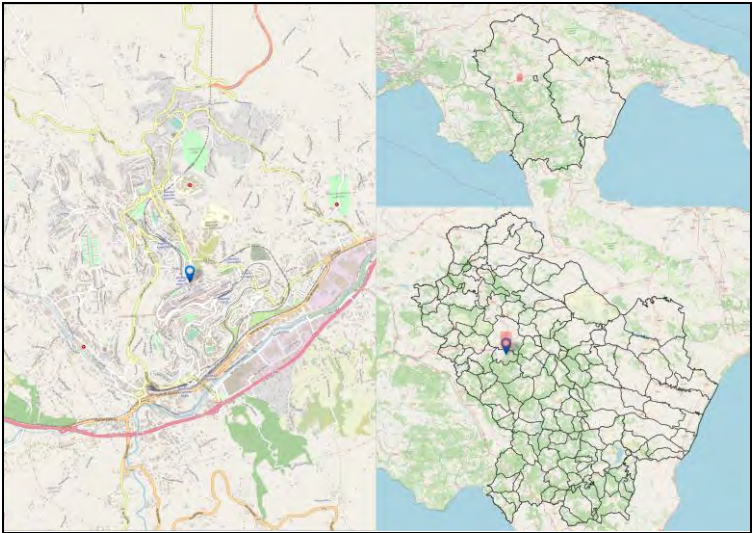
Codice Fermata	POT-112	Nome Fermata	Potenza - Bivio Giuliano
Comune	Potenza	Provincia	Potenza

Coordinata X	15,7748885
Coordinata Y	40,6835244
Bidirezionale	No
Palo Fermata	No
Pensilina	No



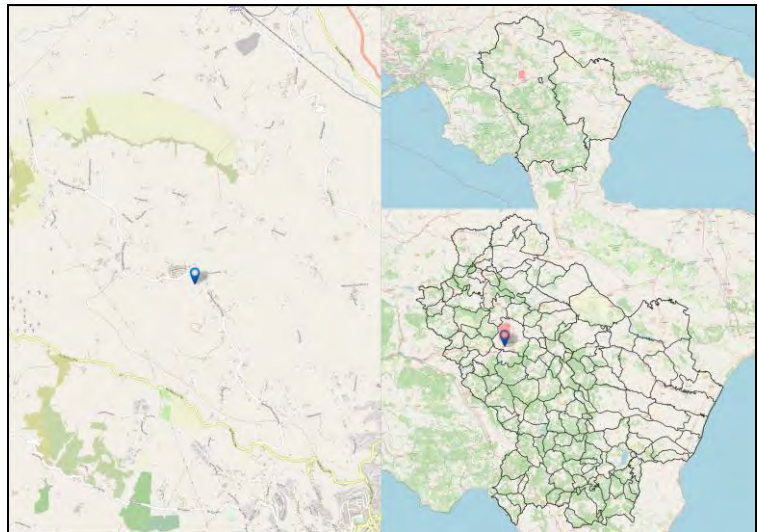
Codice Fermata	POT-112a	Nome Fermata	Potenza - Potenza via Roma
Comune	Potenza	Provincia	Potenza

Coordinata X	15,8048152
Coordinata Y	40,6421754
Bidirezionale	No
Palo Fermata	No
Pensilina	No



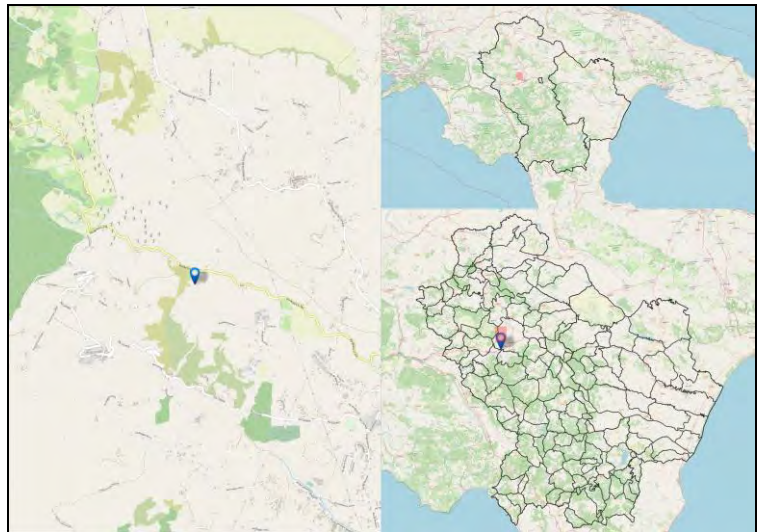
Codice Fermata	POT-113	Nome Fermata	Potenza - Bivio Giuliano -2
Comune	Potenza	Provincia	Potenza

Coordinata X	15,7755141
Coordinata Y	40,6833741
Bidirezionale	No
Palo Fermata	No
Pensilina	No




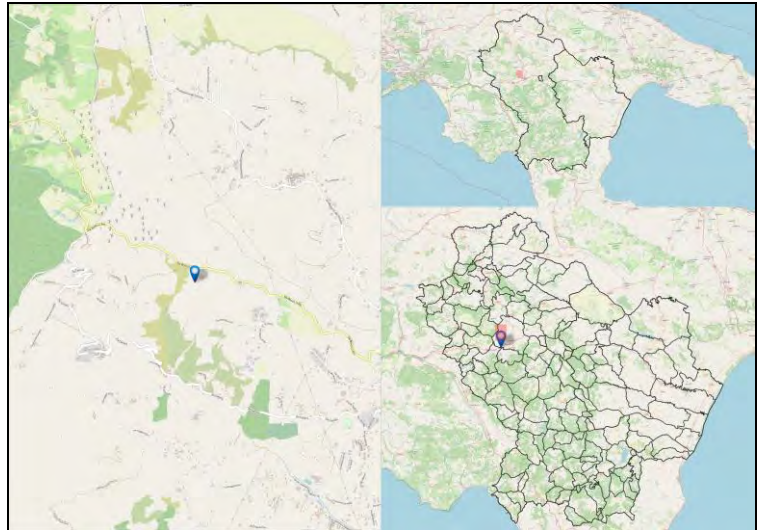
Codice Fermata	POT-114	Nome Fermata	Potenza - Montocchio -3
Comune	Potenza	Provincia	Potenza

Coordinata X	15,7555225
Coordinata Y	40,6737243
Bidirezionale	No
Palo Fermata	Si
Pensilina	No




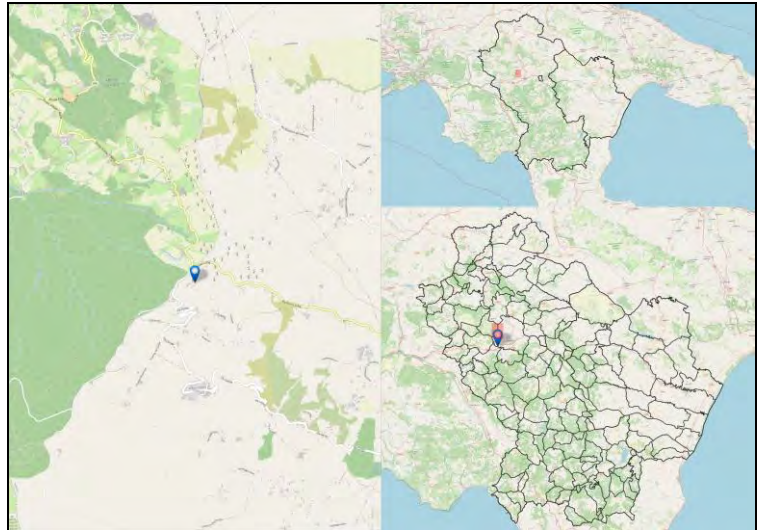
Codice Fermata	POT-115	Nome Fermata	Potenza - Montocchio - 2
Comune	Potenza	Provincia	Potenza

Coordinata X	15,755866
Coordinata Y	40,6736385
Bidirezionale	No
Palo Fermata	Si
Pensilina	No



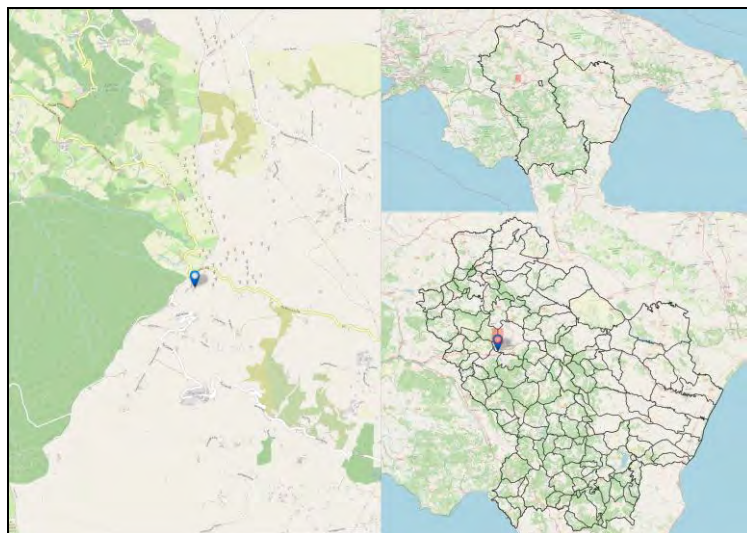
Codice Fermata	POT-116	Nome Fermata	Potenza - C.da Cerreta
Comune	Potenza	Provincia	Potenza

Coordinata X	15,7398123
Coordinata Y	40,6792188
Bidirezionale	No
Palo Fermata	Si
Pensilina	No



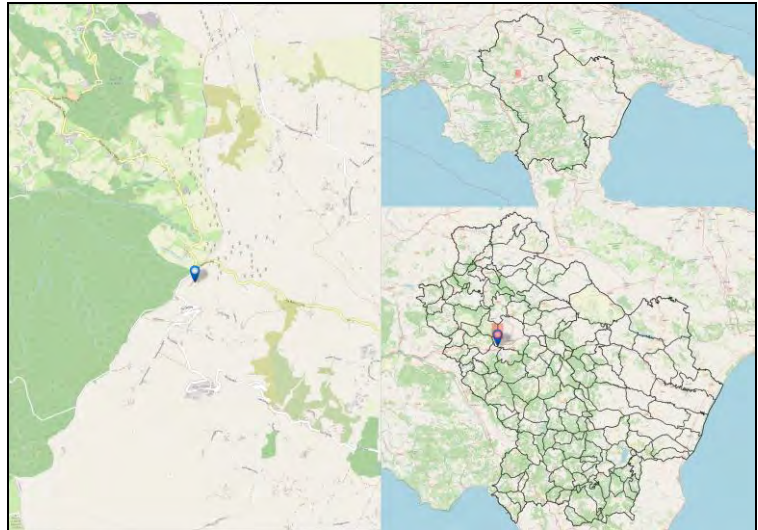
Codice Fermata	POT-117	Nome Fermata	Potenza - C.da Cerreta -2
Comune	Potenza	Provincia	Potenza

Coordinata X	15,7399888
Coordinata Y	40,6792496
Bidirezionale	No
Palo Fermata	Si
Pensilina	No



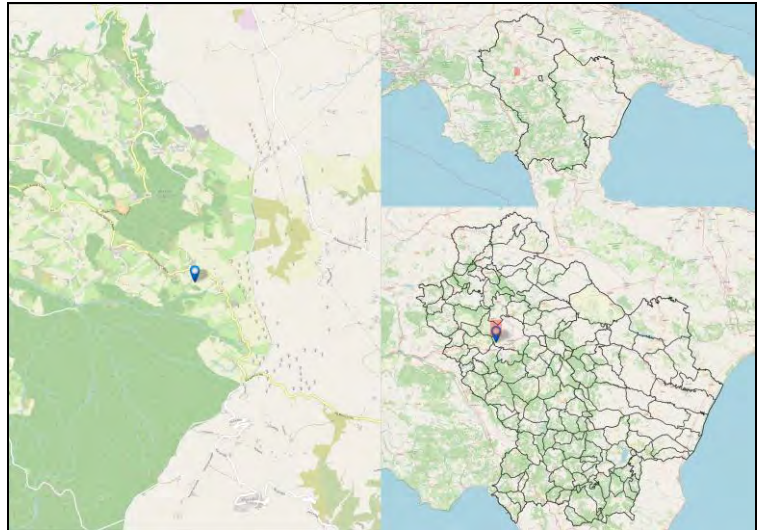
Codice Fermata	POT-117b	Nome Fermata	Potenza - C.da Cerreta
Comune	Potenza	Provincia	Potenza

Coordinata X	15,739244
Coordinata Y	40,6791077
Bidirezionale	No
Palo Fermata	No
Pensilina	Si



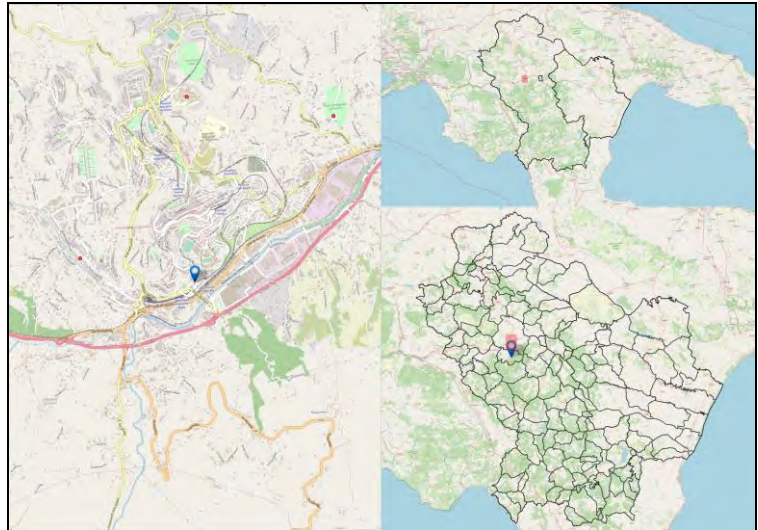
Codice Fermata	POT-119	Nome Fermata	Potenza - C.DA TAVERNA
Comune	Potenza	Provincia	Potenza

Coordinata X	15,7329451
Coordinata Y	40,6930663
Bidirezionale	Si
Palo Fermata	Si
Pensilina	Si



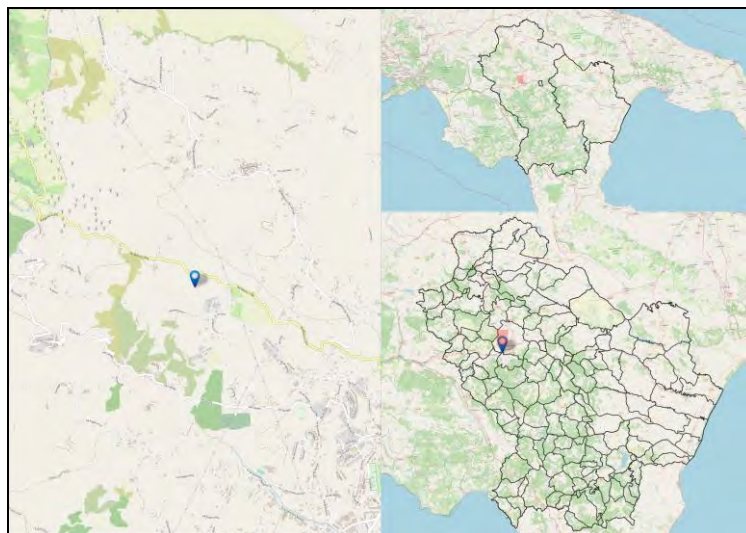
Codice Fermata	POT-12	Nome Fermata	Potenza - Viale Marconi
Comune	Potenza	Provincia	Potenza

Coordinata X	15,8050363
Coordinata Y	40,6315031
Bidirezionale	Sì
Palo Fermata	Sì
Pensilina	No



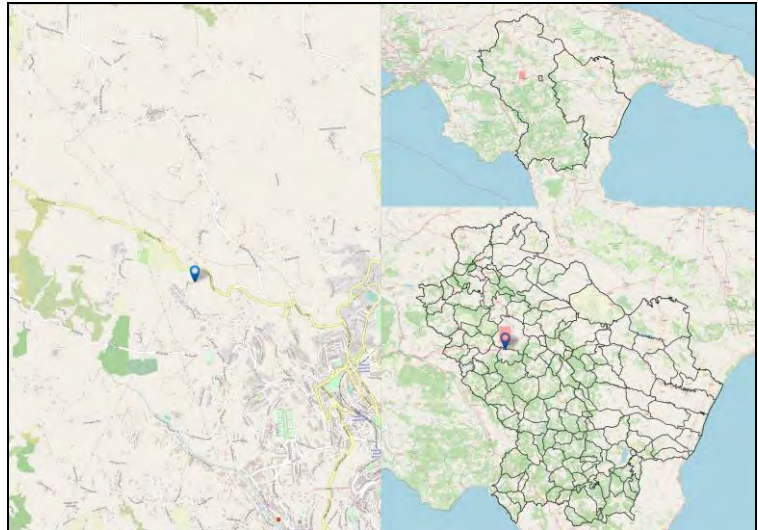
Codice Fermata	POT-120	Nome Fermata	POTENZA - Fontana Palombi
Comune	POTENZA	Provincia	Potenza

Coordinata X	15,7630926
Coordinata Y	40,6714265
Bidirezionale	Si
Palo Fermata	Si
Pensilina	No



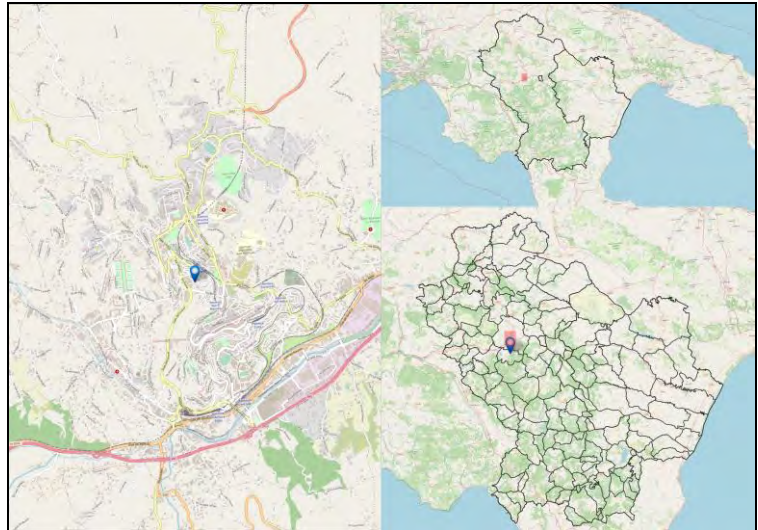
Codice Fermata	POT-121	Nome Fermata	Potenza - 458 SS7
Comune	Potenza	Provincia	Potenza

Coordinata X	15,7771029
Coordinata Y	40,6646515
Bidirezionale	Si
Palo Fermata	Si
Pensilina	Si




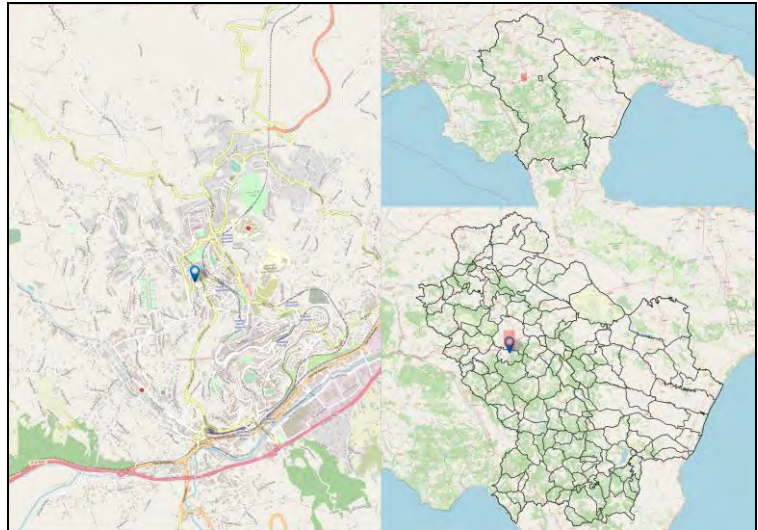
Codice Fermata	POT-123	Nome Fermata	POTENZA - Potenza - S. Maria / VIA VENEZIA
Comune	POTENZA	Provincia	Potenza

Coordinata X	15,8006233
Coordinata Y	40,6454075
Bidirezionale	No
Palo Fermata	No
Pensilina	No



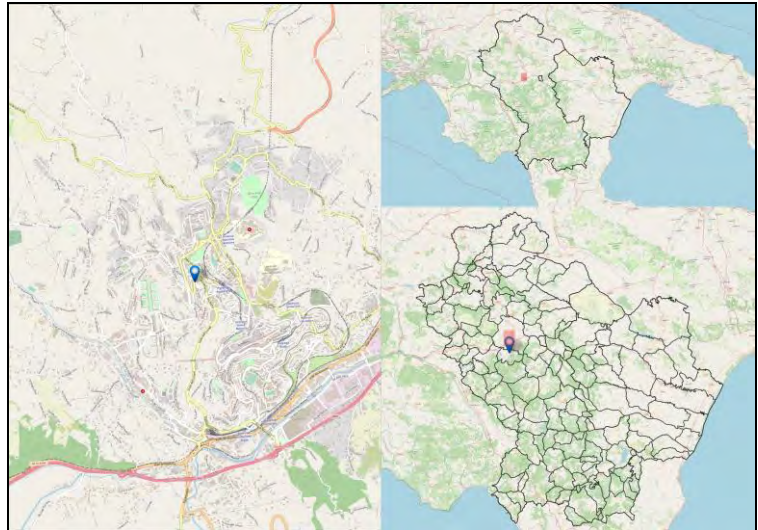
Codice Fermata	POT-124	Nome Fermata	POTENZA - Potenza- Viale Firenze
Comune	POTENZA	Provincia	Potenza

Coordinata X	15,79697
Coordinata Y	40,6478451
Bidirezionale	No
Palo Fermata	No
Pensilina	Si



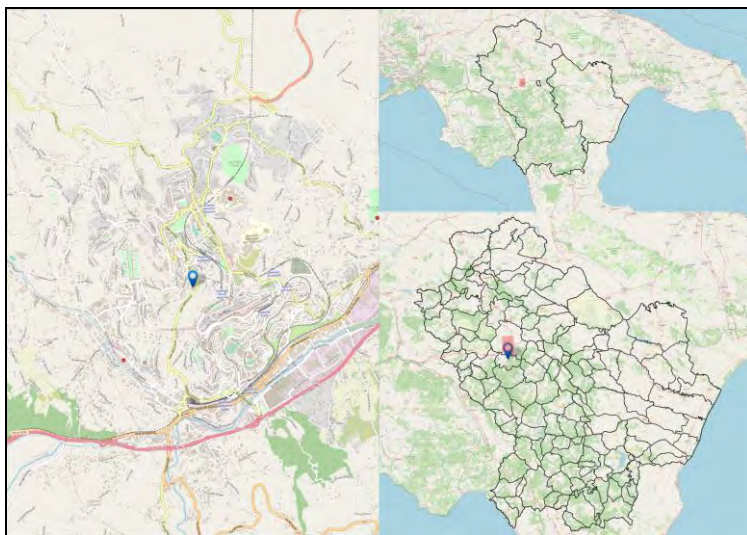
Codice Fermata	POT-125	Nome Fermata	POTENZA - Potenza- Viale Firenze -2
Comune	POTENZA	Provincia	Potenza

Coordinata X	15,7968247
Coordinata Y	40,6479945
Bidirezionale	No
Palo Fermata	No
Pensilina	Si



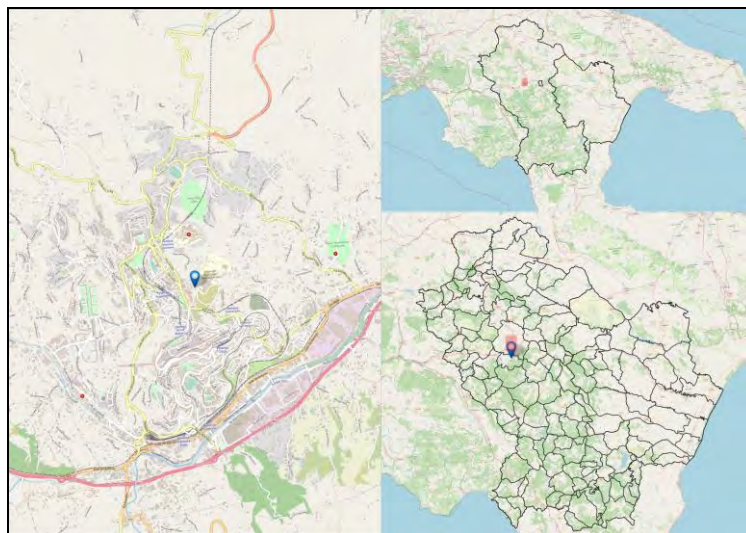
Codice Fermata	POT-16	Nome Fermata	Potenza - P.zza Bologna2
Comune	Potenza	Provincia	Potenza

Coordinata X	15,7990731
Coordinata Y	40,643528
Bidirezionale	No
Palo Fermata	Si
Pensilina	Si



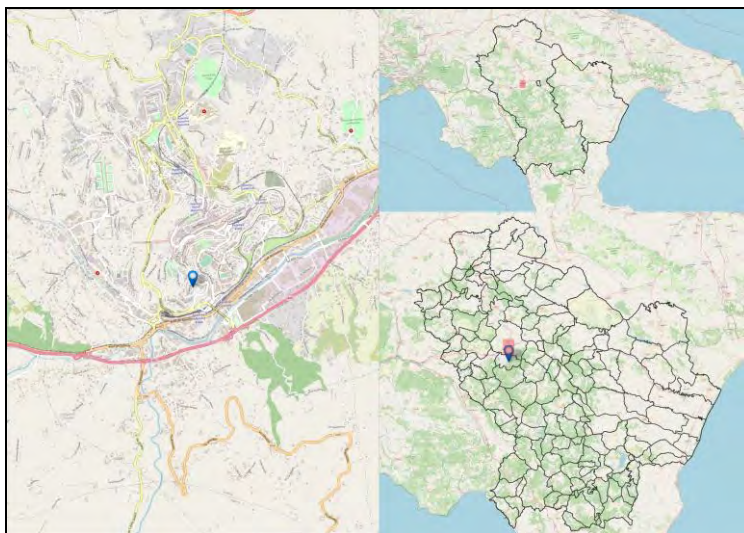
Codice Fermata	POT-17	Nome Fermata	Potenza - Universita
Comune	Potenza	Provincia	Potenza

Coordinata X	15,8063238
Coordinata Y	40,6474198
Bidirezionale	No
Palo Fermata	Si
Pensilina	Si



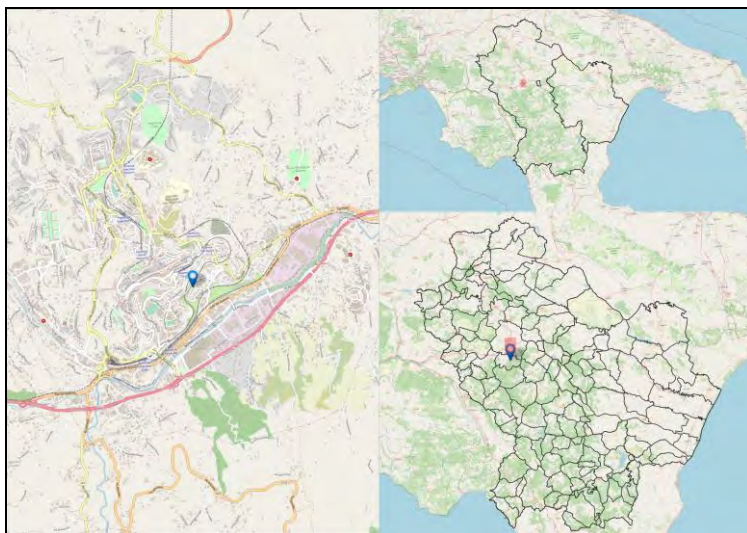
Codice Fermata	POT-18	Nome Fermata	Potenza - viale Dante
Comune	Potenza	Provincia	Potenza

Coordinata X	15,8021032
Coordinata Y	40,6328528
Bidirezionale	No
Palo Fermata	Si
Pensilina	Si



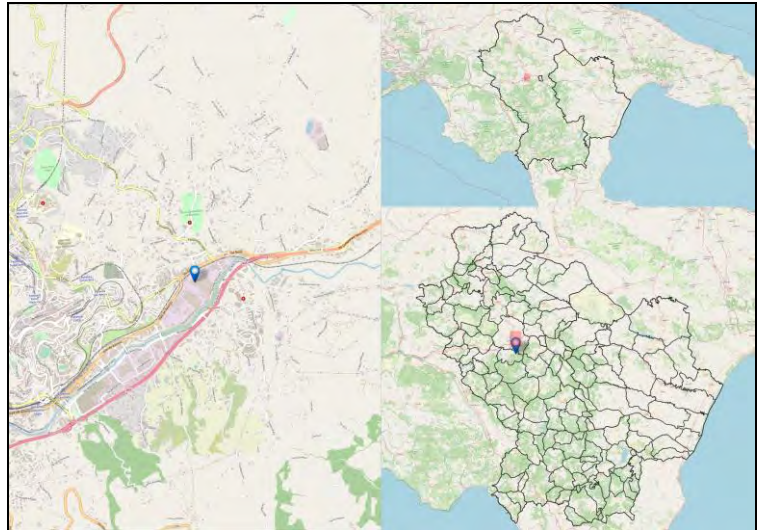
Codice Fermata	POT-19	Nome Fermata	Potenza - via Torraca
Comune	Potenza	Provincia	Potenza

Coordinata X	15,8111784
Coordinata Y	40,6380808
Bidirezionale	No
Palo Fermata	Si
Pensilina	Si



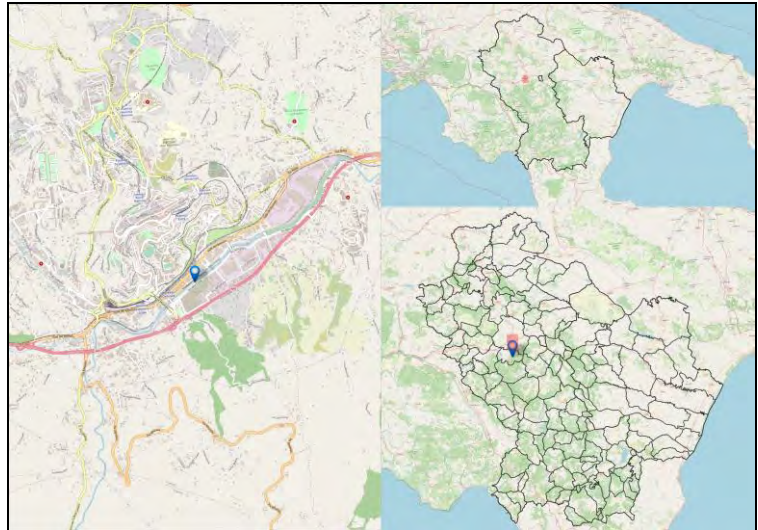
Codice Fermata	POT-1a	Nome Fermata	Potenza - Betlemme -2
Comune	Potenza	Provincia	Potenza

Coordinata X	15,8288835
Coordinata Y	40,6429315
Bidirezionale	No
Palo Fermata	Si
Pensilina	No



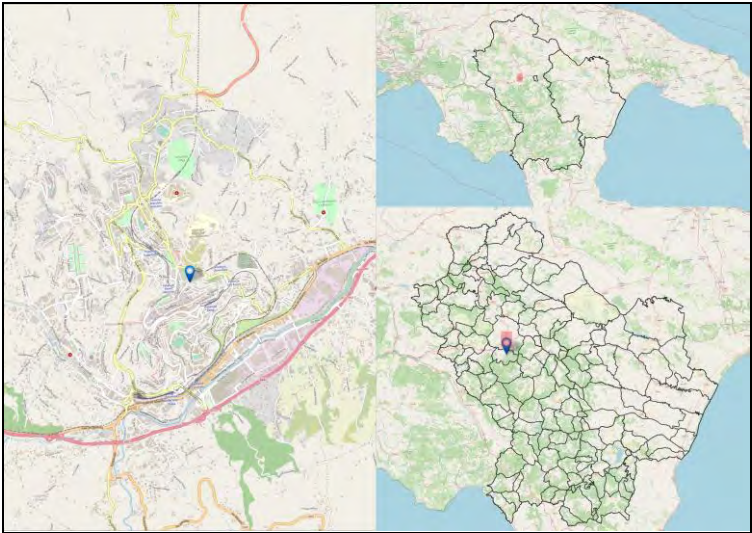
Codice Fermata	POT-2	Nome Fermata	Potenza - Potenza - viale del Basento - ACI - Z.I.
Comune	Potenza	Provincia	Potenza

Coordinata X	15,8112315
Coordinata Y	40,6317793
Bidirezionale	Si
Palo Fermata	Si
Pensilina	No




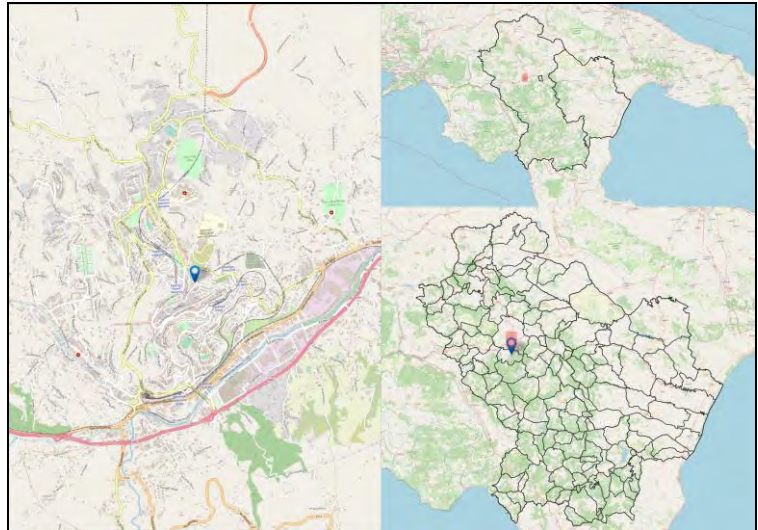
Codice Fermata	POT-21	Nome Fermata	Potenza - via C.B.Cavour
Comune	Potenza	Provincia	Potenza

Coordinata X	15,806998
Coordinata Y	40,6430056
Bidirezionale	No
Palo Fermata	Si
Pensilina	Si



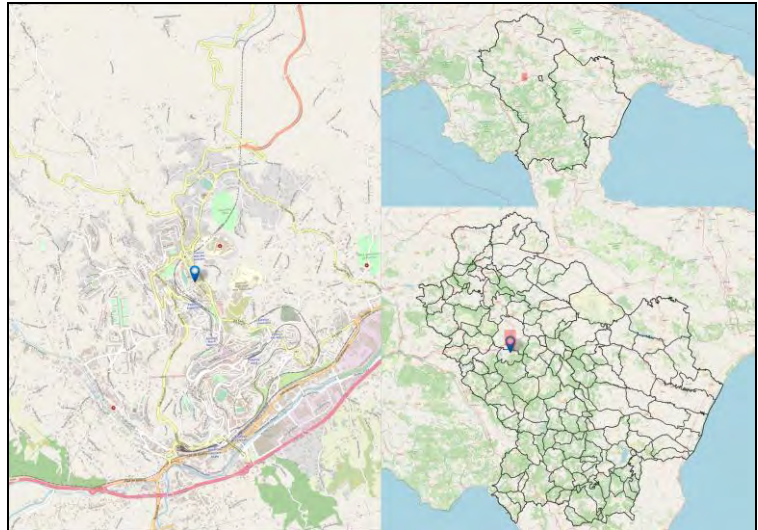
Codice Fermata	POT-22	Nome Fermata	Potenza - via C.B.Cavour - 2
Comune	Potenza	Provincia	Potenza

Coordinata X	15,8065186
Coordinata Y	40,6430369
Bidirezionale	No
Palo Fermata	Si
Pensilina	No



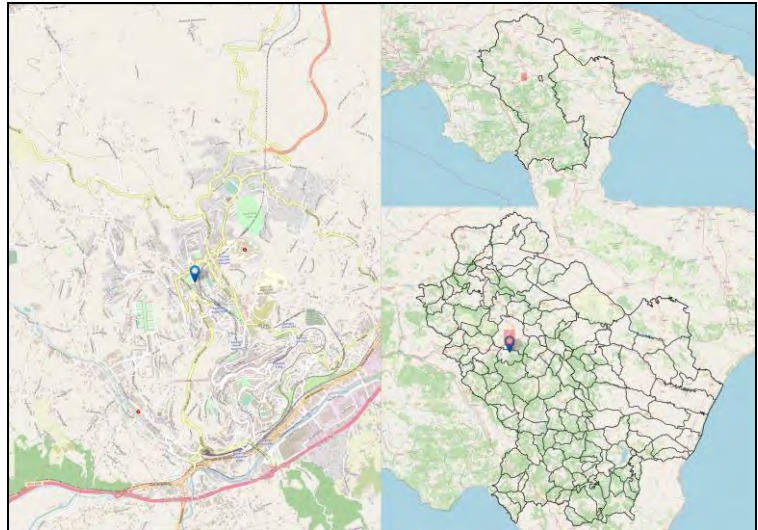
Codice Fermata	POT-25	Nome Fermata	Potenza - Via Ciccotti (Don Uva)
Comune	Potenza	Provincia	Potenza

Coordinata X	15,8016449
Coordinata Y	40,6496951
Bidirezionale	No
Palo Fermata	No
Pensilina	Si



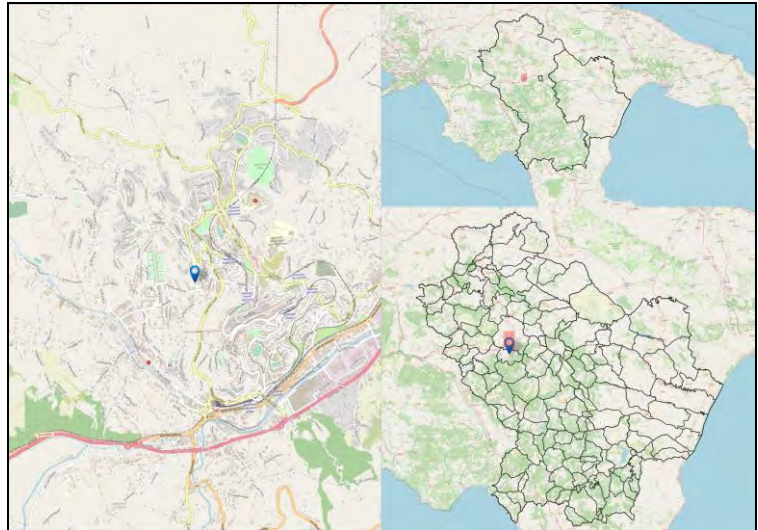
Codice Fermata	POT-26	Nome Fermata	Potenza - via di Giura 2
Comune	Potenza	Provincia	Potenza

Coordinata X	15,7977919
Coordinata Y	40,6503874
Bidirezionale	No
Palo Fermata	Si
Pensilina	Si



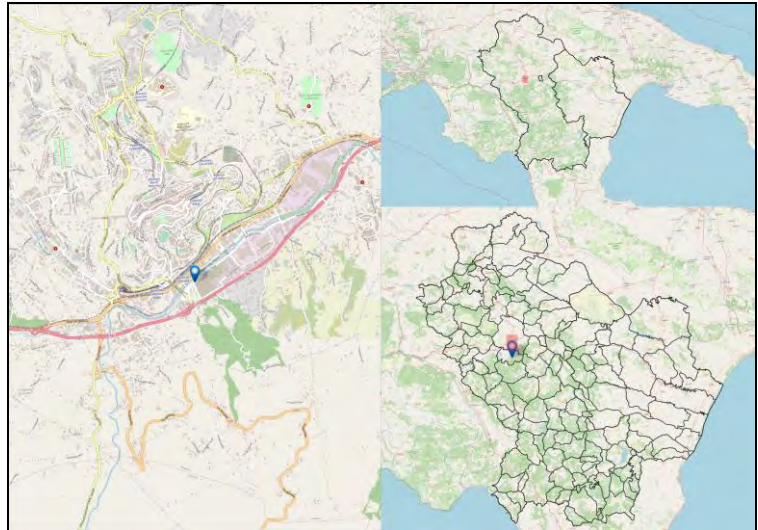
Codice Fermata	POT-29	Nome Fermata	Potenza - Via Anzio Liceo Scientifico
Comune	Potenza	Provincia	Potenza

Coordinata X	15,7955532
Coordinata Y	40,6446105
Bidirezionale	No
Palo Fermata	No
Pensilina	Si



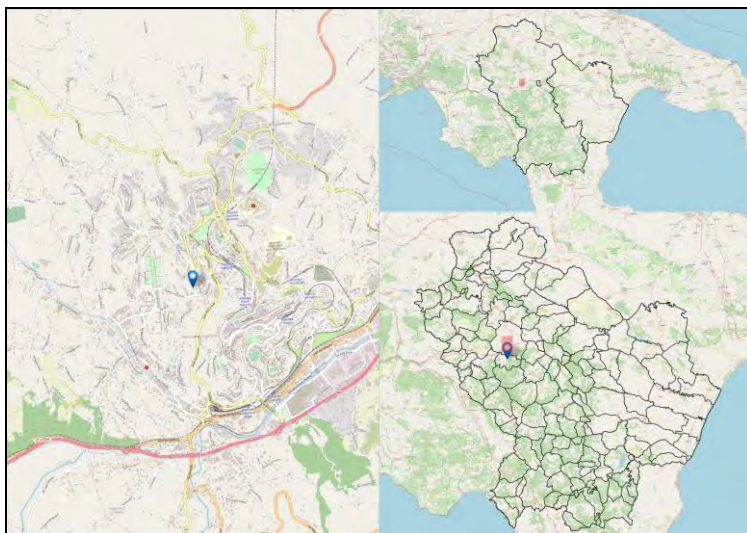
Codice Fermata	POT-3	Nome Fermata	Potenza - Viale del Basento Area Fermata "Cav. G. Liscio" -Z.I. - Ponte Musmeci
Comune	Potenza	Provincia	Potenza

Coordinata X	15,8087769
Coordinata Y	40,6300999
Bidirezionale	No
Palo Fermata	Si
Pensilina	Si



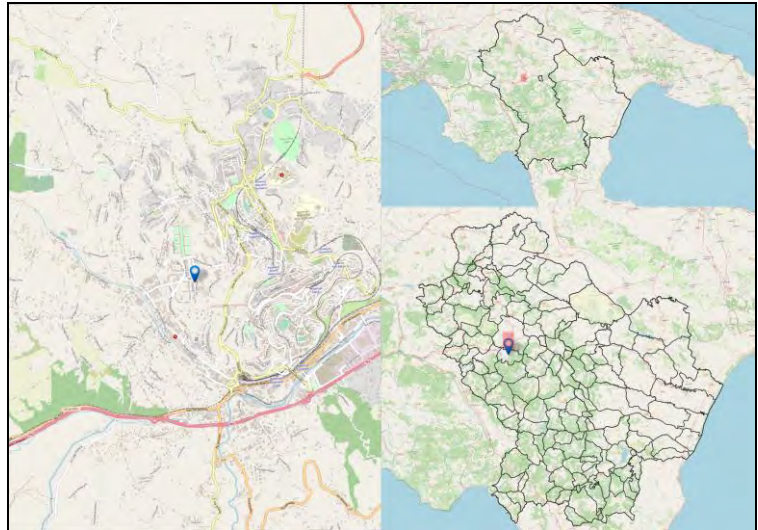
Codice Fermata	POT-30	Nome Fermata	Potenza - Via Anzio Liceo Scientifico 2
Comune	Potenza	Provincia	Potenza

Coordinata X	15,7955532
Coordinata Y	40,6446105
Bidirezionale	No
Palo Fermata	No
Pensilina	No



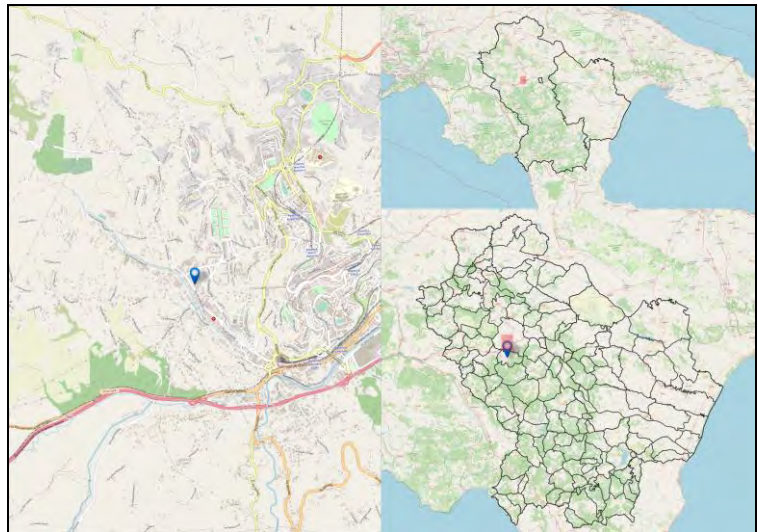
Codice Fermata	POT-31	Nome Fermata	Potenza - via Cittadinanza Attiva
Comune	Potenza	Provincia	Potenza

Coordinata X	15,7910875
Coordinata Y	40,6417609
Bidirezionale	Sì
Palo Fermata	Sì
Pensilina	No



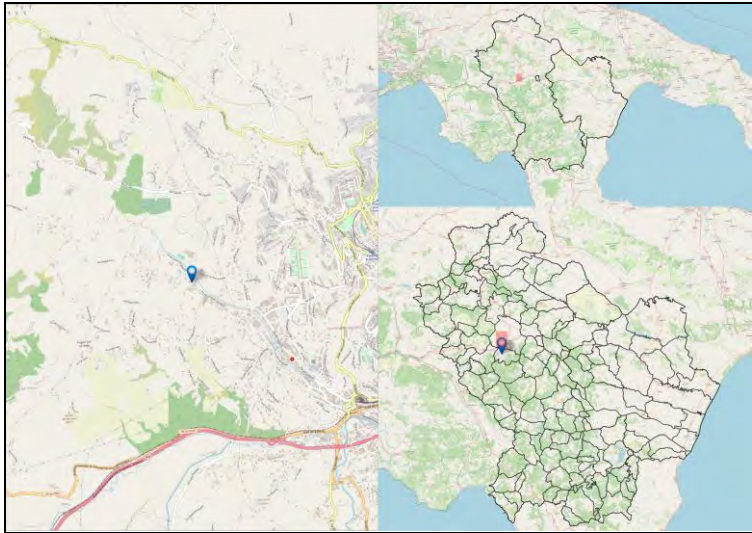
Codice Fermata	POT-32	Nome Fermata	Potenza - Viale Vincenzo Verrastro
Comune	Potenza	Provincia	Potenza

Coordinata X	15,7848193
Coordinata Y	40,6397524
Bidirezionale	No
Palo Fermata	Si
Pensilina	No



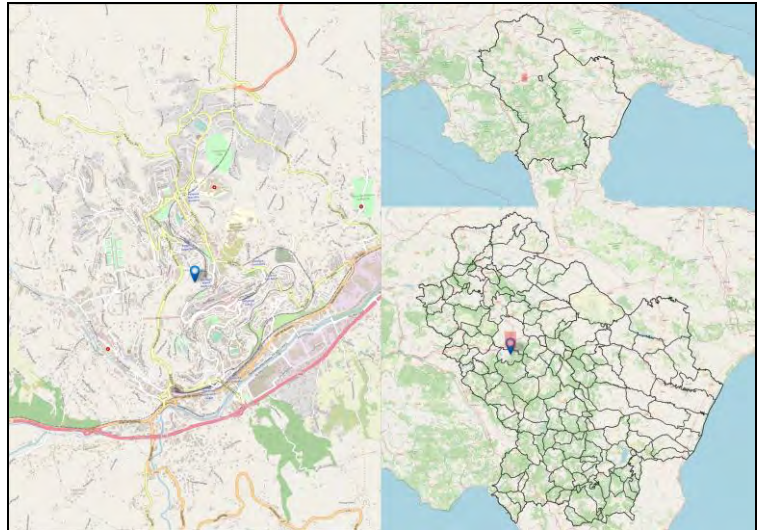
Codice Fermata	POT-33	Nome Fermata	Potenza - Seminario Nuovo
Comune	Potenza	Provincia	Potenza

Coordinata X	15,7725486
Coordinata Y	40,6455479
Bidirezionale	Sì
Palo Fermata	No
Pensilina	No



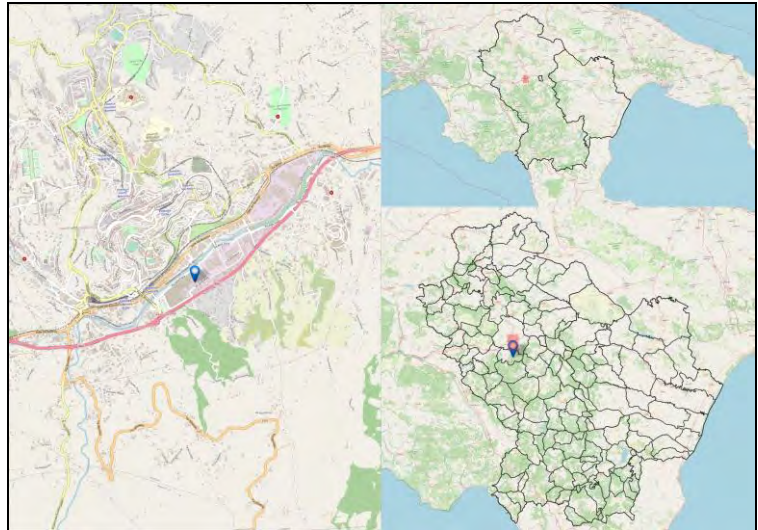
Codice Fermata	POT-34	Nome Fermata	Potenza - Piazza Zara
Comune	Potenza	Provincia	Potenza

Coordinata X	15,8018016
Coordinata Y	40,6426123
Bidirezionale	Si
Palo Fermata	Si
Pensilina	Si



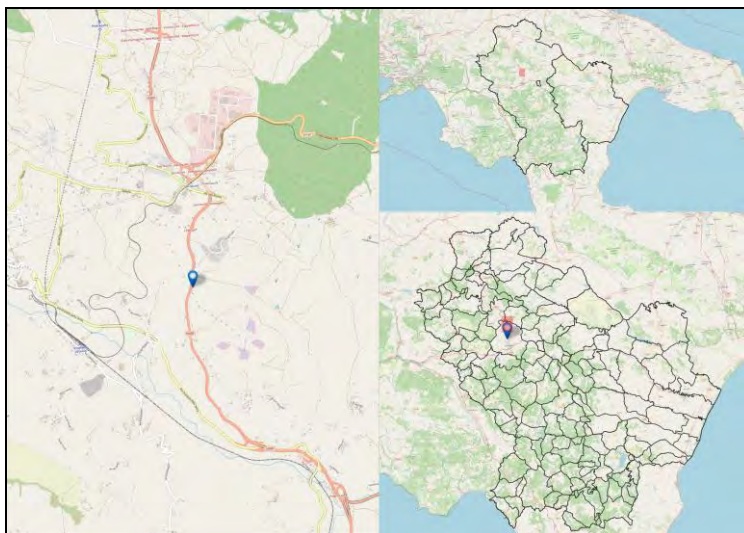
Codice Fermata	POT-35	Nome Fermata	Potenza - Via Della Fisica
Comune	Potenza	Provincia	Potenza

Coordinata X	15,8137726
Coordinata Y	40,631056
Bidirezionale	No
Palo Fermata	Si
Pensilina	Si



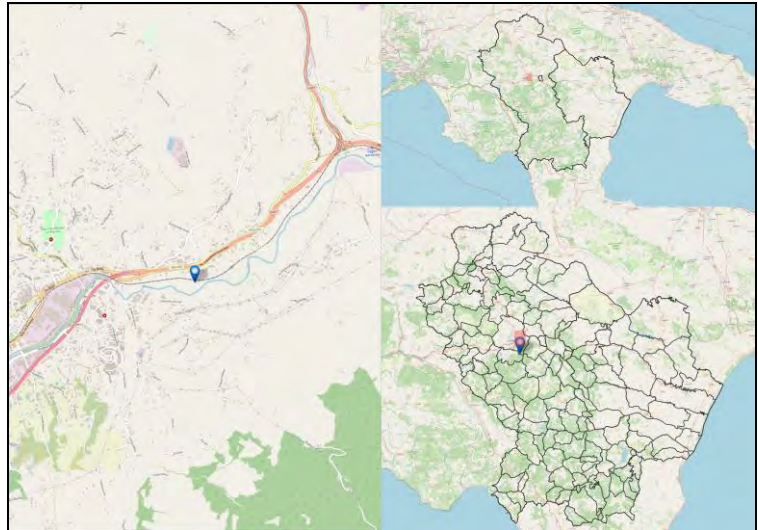
Codice Fermata	POT-36	Nome Fermata	Potenza - Contrada S. Francesco
Comune	Potenza	Provincia	Potenza

Coordinata X	15,8037304
Coordinata Y	40,7224522
Bidirezionale	Si
Palo Fermata	Si
Pensilina	Si



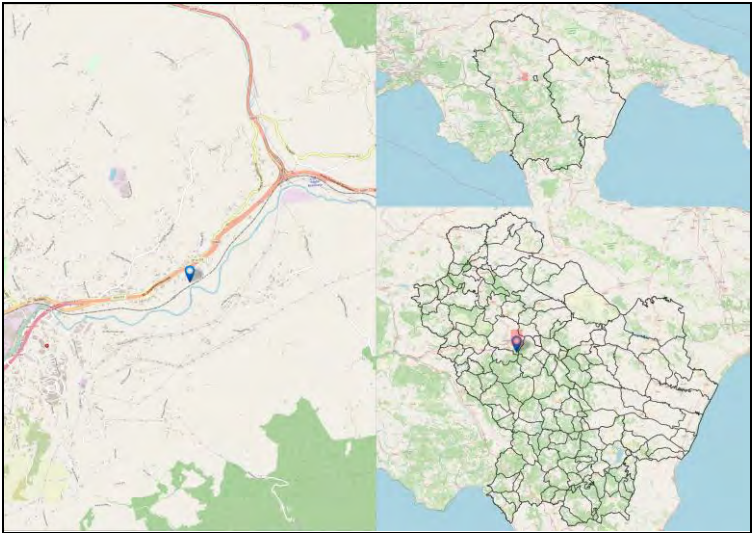
Codice Fermata	POT-37	Nome Fermata	Potenza - Via Complanare Varco d'Izzo
Comune	Potenza	Provincia	Potenza

Coordinata X	15,8508473
Coordinata Y	40,6436498
Bidirezionale	No
Palo Fermata	No
Pensilina	Si



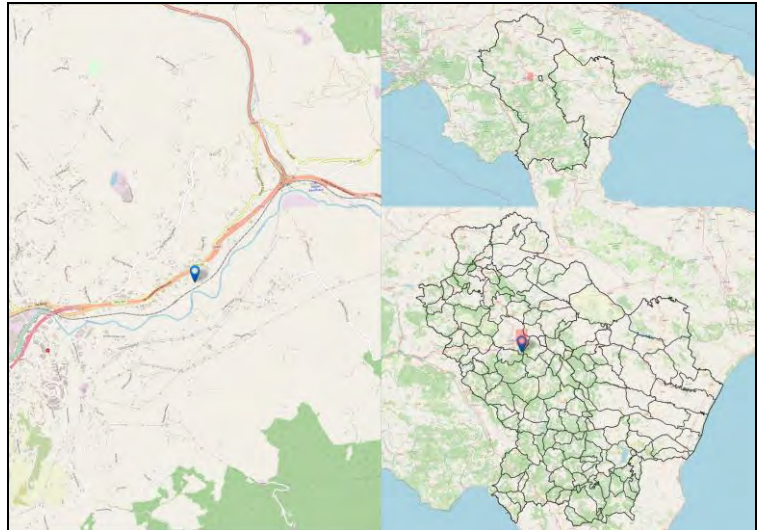
Codice Fermata	POT-39	Nome Fermata	Potenza - Via Complanare Varco d'Izzo -2
Comune	Potenza	Provincia	Potenza

Coordinata X	15,859461
Coordinata Y	40,6467881
Bidirezionale	No
Palo Fermata	No
Pensilina	Si



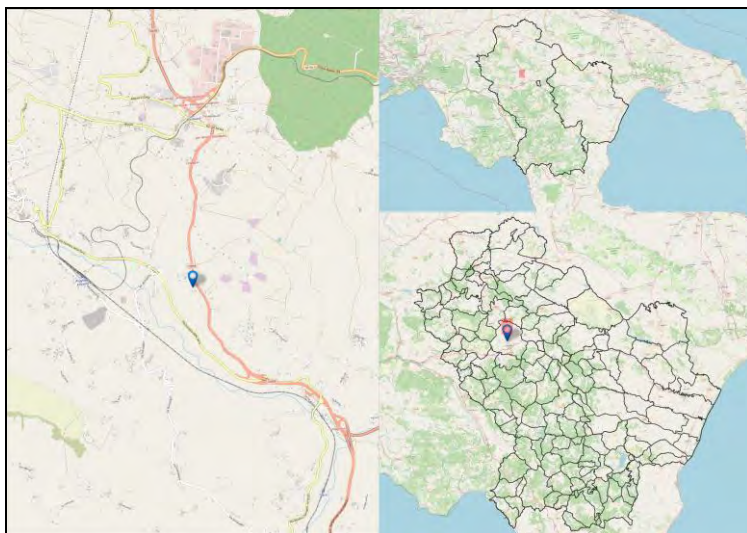
Codice Fermata	POT-40	Nome Fermata	Potenza - Via Complanare Tufaroli -2
Comune	Potenza	Provincia	Potenza

Coordinata X	15,8601577
Coordinata Y	40,647321
Bidirezionale	No
Palo Fermata	No
Pensilina	Si



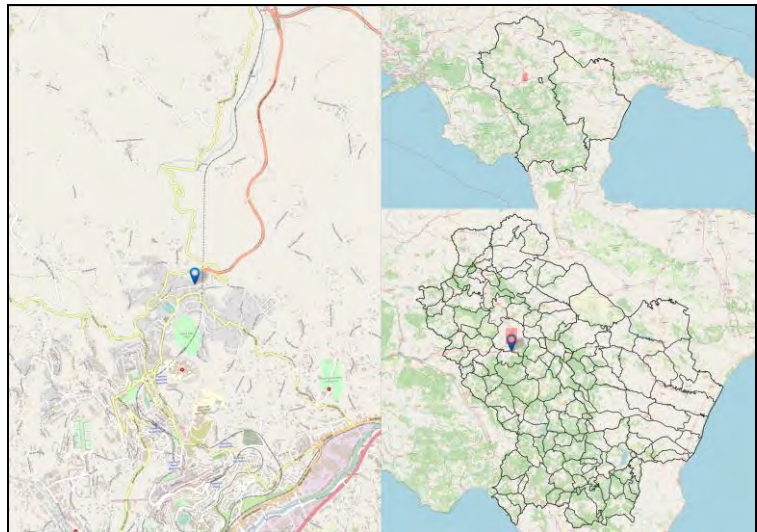
Codice Fermata	POT-41	Nome Fermata	Potenza - SS658
Comune	Potenza	Provincia	Potenza

Coordinata X	15,8025707
Coordinata Y	40,7144226
Bidirezionale	Si
Palo Fermata	No
Pensilina	Si



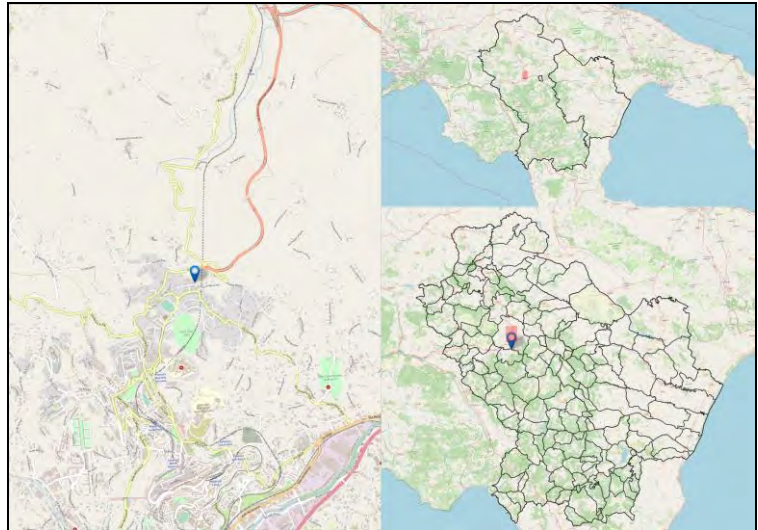
Codice Fermata	POT-43	Nome Fermata	Potenza - SS93 -15
Comune	Potenza	Provincia	Potenza

Coordinata X	15,8090547
Coordinata Y	40,6639254
Bidirezionale	No
Palo Fermata	Si
Pensilina	No



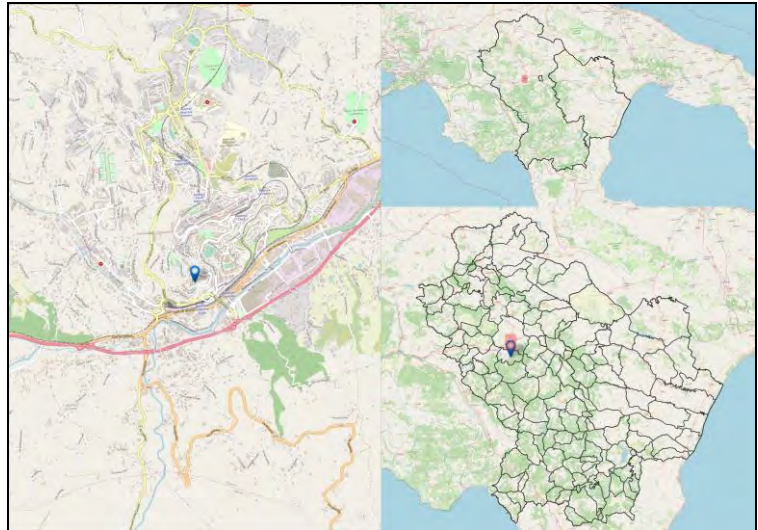
Codice Fermata	POT-44	Nome Fermata	Potenza - SS 93 -25
Comune	Potenza	Provincia	Potenza

Coordinata X	15,8091723
Coordinata Y	40,6639284
Bidirezionale	No
Palo Fermata	No
Pensilina	No



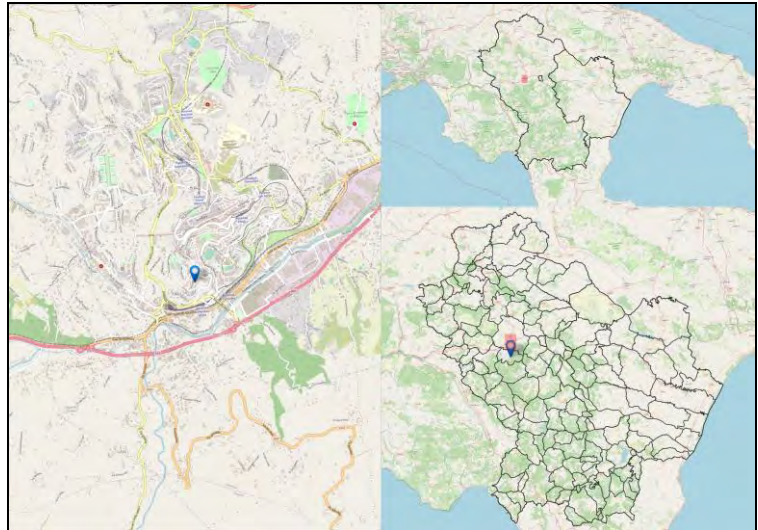
Codice Fermata	POT-48	Nome Fermata	Potenza - via Vaccaro
Comune	Potenza	Provincia	Potenza

Coordinata X	15,8018598
Coordinata Y	40,6323582
Bidirezionale	No
Palo Fermata	No
Pensilina	Si



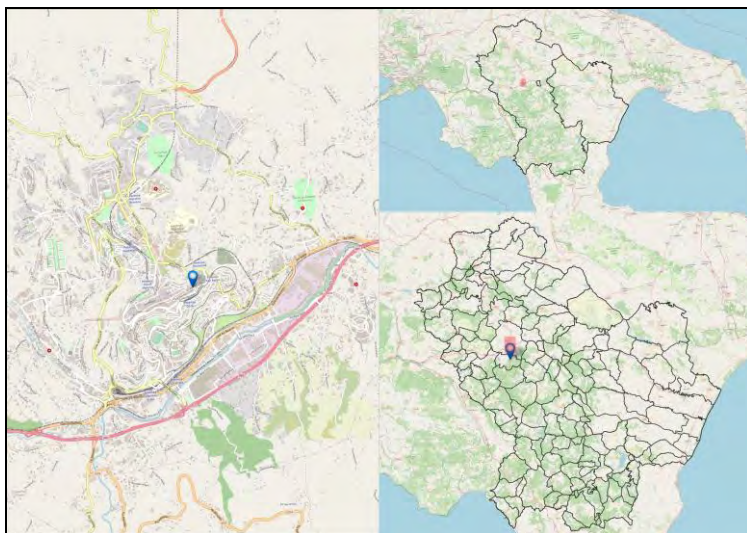
Codice Fermata	POT-49	Nome Fermata	Potenza - via Vaccaro 2
Comune	Potenza	Provincia	Potenza

Coordinata X	15,801837
Coordinata Y	40,6326366
Bidirezionale	No
Palo Fermata	No
Pensilina	Si



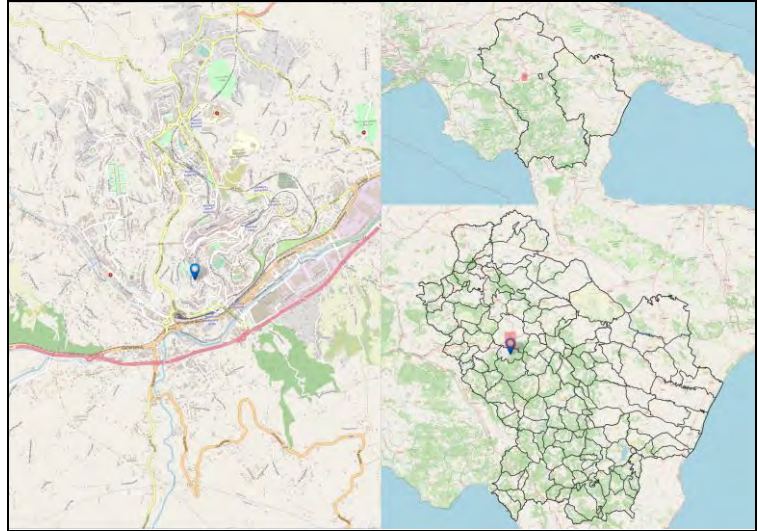
Codice Fermata	POT-5	Nome Fermata	Potenza - San Rocco -2
Comune	Potenza	Provincia	Potenza

Coordinata X	15,8106382
Coordinata Y	40,6416757
Bidirezionale	No
Palo Fermata	Si
Pensilina	No



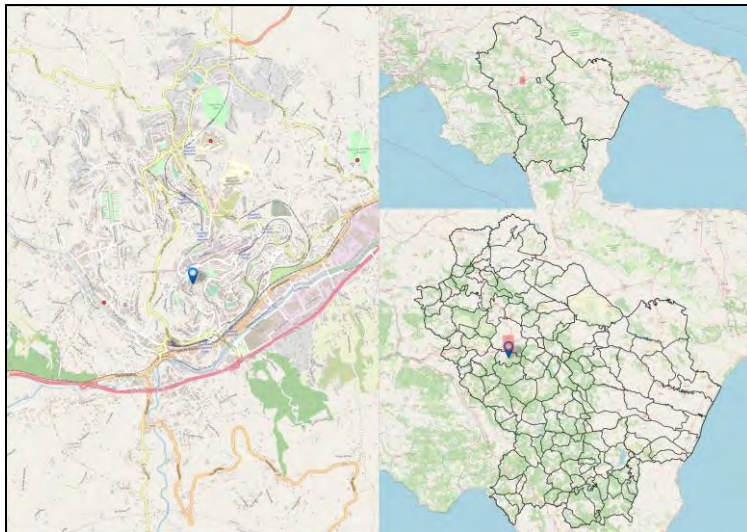
Codice Fermata	POT-50	Nome Fermata	Potenza - via Vaccaro 3
Comune	Potenza	Provincia	Potenza

Coordinata X	15,8005055
Coordinata Y	40,6340045
Bidirezionale	No
Palo Fermata	Si
Pensilina	Si



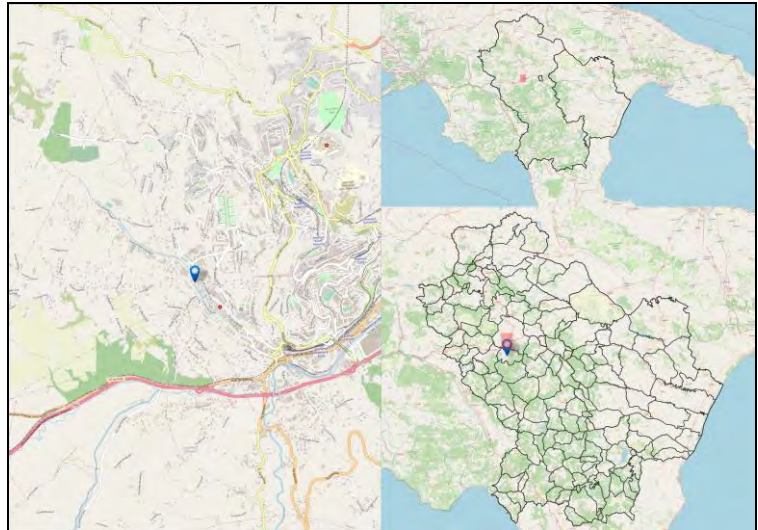
Codice Fermata	POT-51	Nome Fermata	Potenza - via Vaccaro 4
Comune	Potenza	Provincia	Potenza

Coordinata X	15,8014908
Coordinata Y	40,6367907
Bidirezionale	No
Palo Fermata	Si
Pensilina	Si



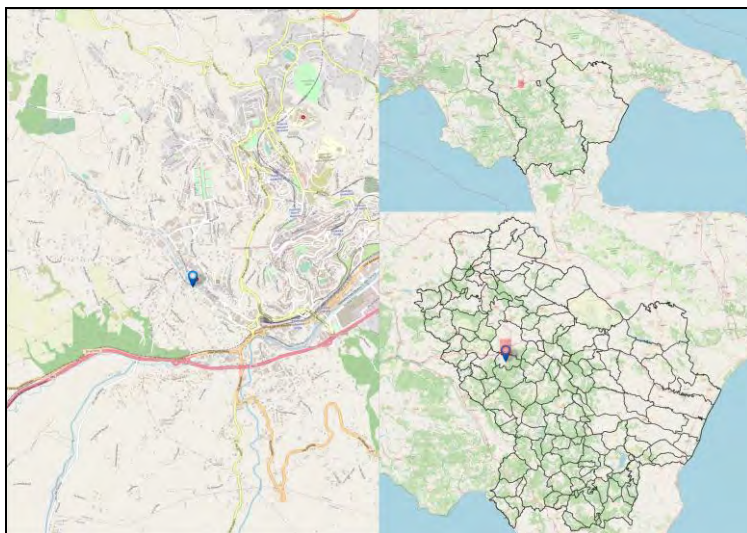
Codice Fermata	POT-52	Nome Fermata	Potenza - via del Gallitello
Comune	Potenza	Provincia	Potenza

Coordinata X	15,7836786
Coordinata Y	40,6386316
Bidirezionale	No
Palo Fermata	No
Pensilina	Si



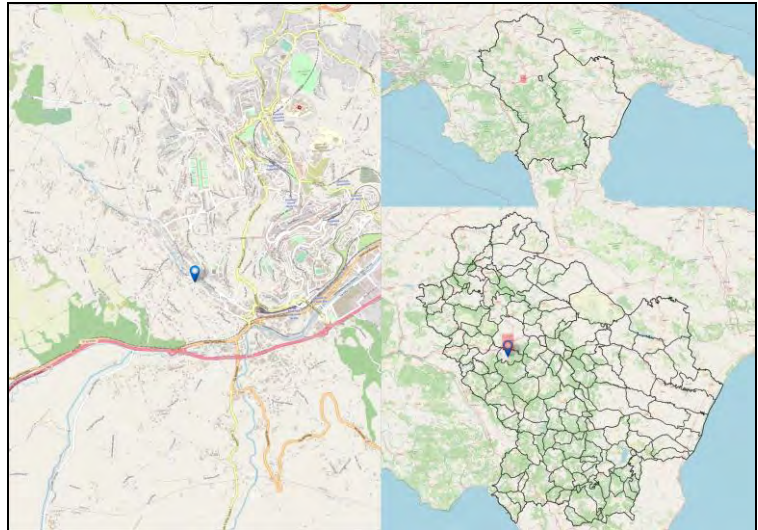
Codice Fermata	POT-53	Nome Fermata	Potenza - via del Gallitello 2
Comune	Potenza	Provincia	Potenza

Coordinata X	15,786633
Coordinata Y	40,6344779
Bidirezionale	No
Palo Fermata	Si
Pensilina	No



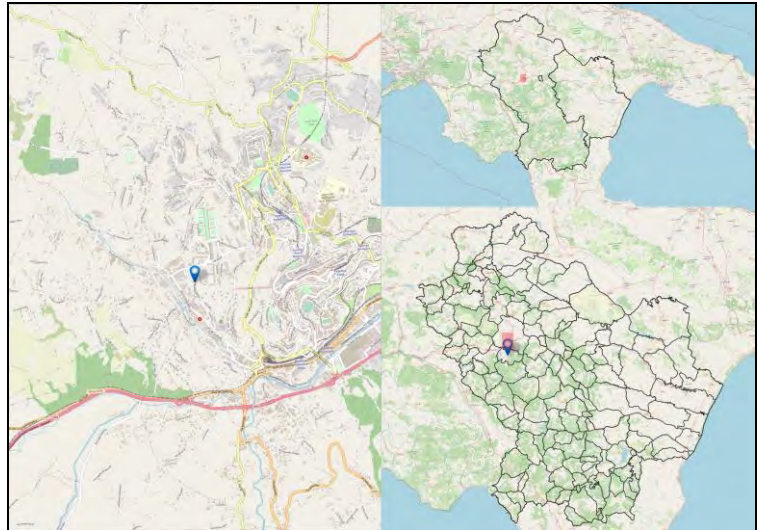
Codice Fermata	POT-54	Nome Fermata	Potenza - via del Gallitello 3
Comune	Potenza	Provincia	Potenza

Coordinata X	15,7874852
Coordinata Y	40,6338489
Bidirezionale	No
Palo Fermata	No
Pensilina	Si



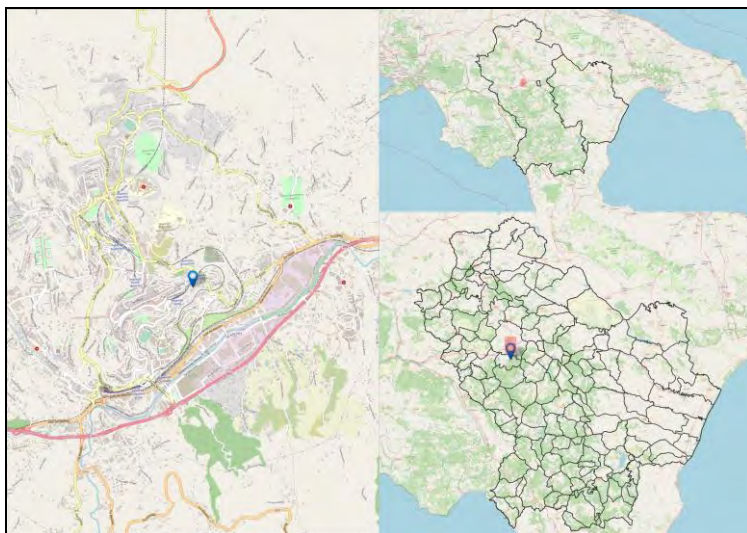
Codice Fermata	POT-55	Nome Fermata	Potenza - via Anzio P.le ant. Regione Basilicata - Via Ligure
Comune	Potenza	Provincia	Potenza

Coordinata X	15,7869941
Coordinata Y	40,6398989
Bidirezionale	Si
Palo Fermata	Si
Pensilina	Si



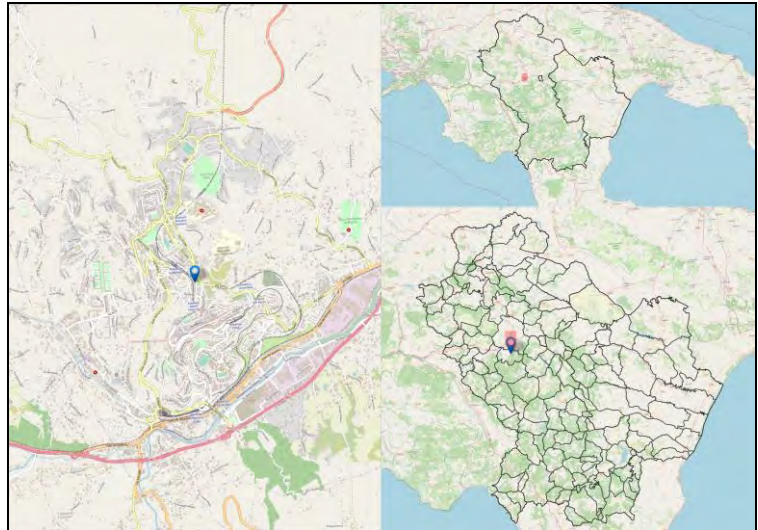
Codice Fermata	POT-57	Nome Fermata	Potenza - via S.Rocco
Comune	Potenza	Provincia	Potenza

Coordinata X	15,8125477
Coordinata Y	40,6413325
Bidirezionale	No
Palo Fermata	Si
Pensilina	Si



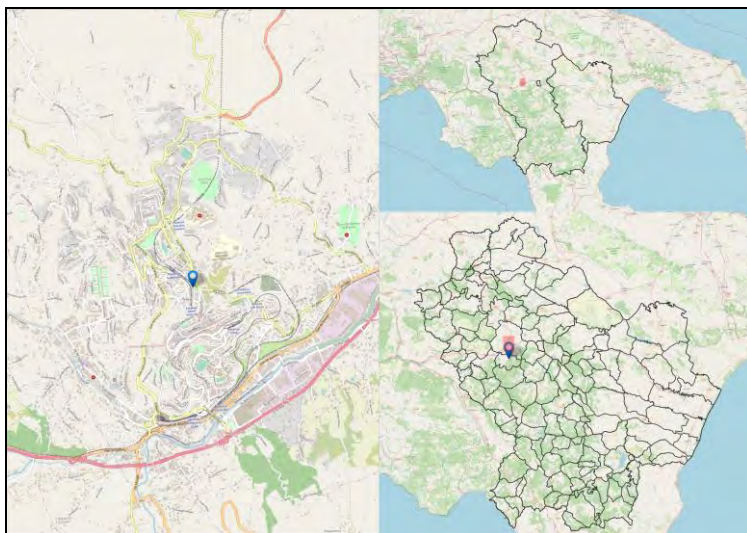
Codice Fermata	POT-58	Nome Fermata	Potenza - P.za Aldo Moro - S.Maria
Comune	Potenza	Provincia	Potenza

Coordinata X	15,8040502
Coordinata Y	40,6452991
Bidirezionale	No
Palo Fermata	Si
Pensilina	No



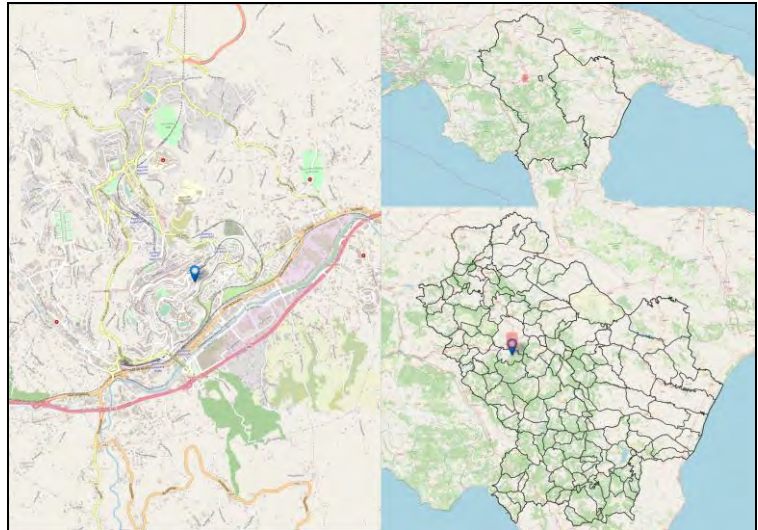
Codice Fermata	POT-59	Nome Fermata	Potenza - P.za Aldo Moro - S.Maria -2
Comune	Potenza	Provincia	Potenza

Coordinata X	15,8040502
Coordinata Y	40,6452991
Bidirezionale	No
Palo Fermata	Si
Pensilina	Si



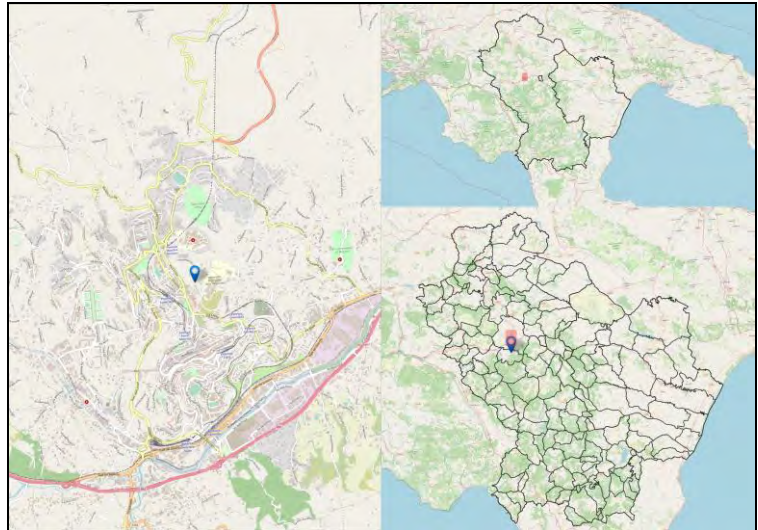
Codice Fermata	POT-6	Nome Fermata	Potenza - Corso Garibaldi angolo via Crispi
Comune	Potenza	Provincia	Potenza

Coordinata X	15,8095015
Coordinata Y	40,6388932
Bidirezionale	No
Palo Fermata	Si
Pensilina	Si



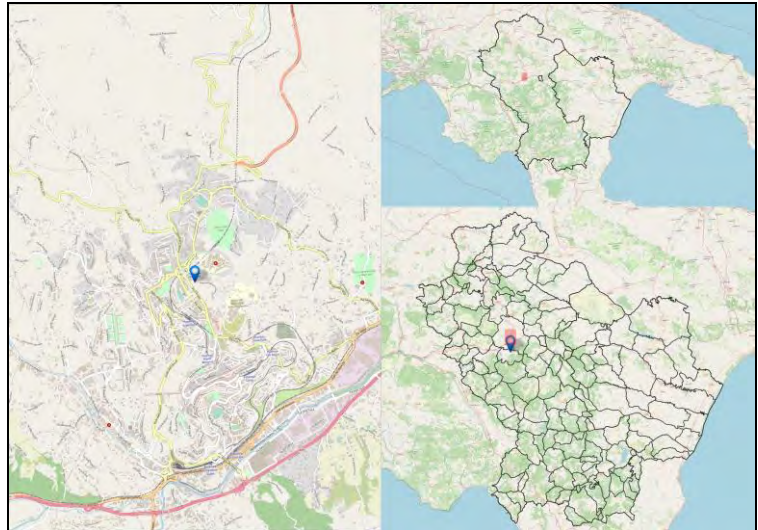
Codice Fermata	POT-60	Nome Fermata	Potenza - viale dell'Aeneo Lucano
Comune	Potenza	Provincia	Potenza

Coordinata X	15,8057893
Coordinata Y	40,6487524
Bidirezionale	Sì
Palo Fermata	No
Pensilina	No



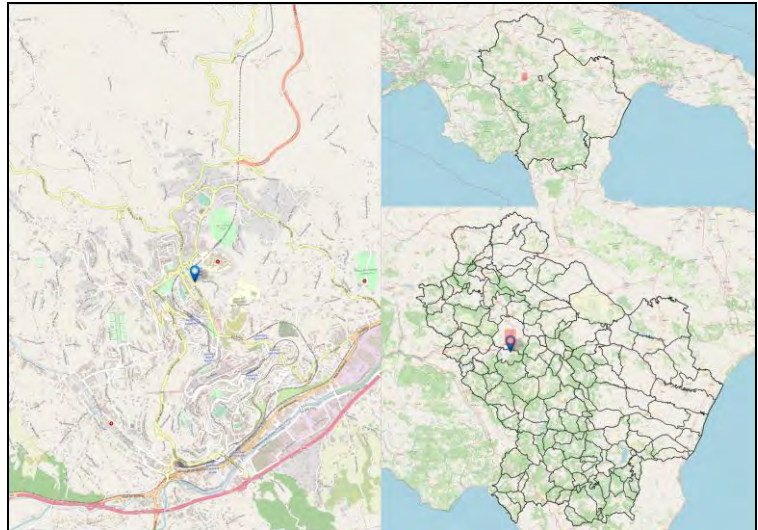
Codice Fermata	POT-61	Nome Fermata	Potenza - Ospedale S.Carlo
Comune	Potenza	Provincia	Potenza

Coordinata X	15,8025428
Coordinata Y	40,6517204
Bidirezionale	No
Palo Fermata	No
Pensilina	Si



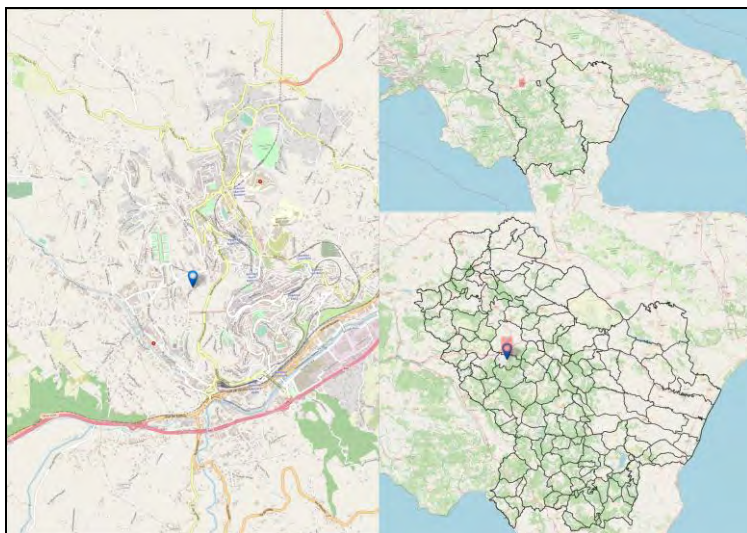
Codice Fermata	POT-62	Nome Fermata	Potenza - Ospedale S.Carlo 2
Comune	Potenza	Provincia	Potenza

Coordinata X	15,802174
Coordinata Y	40,6515554
Bidirezionale	No
Palo Fermata	No
Pensilina	Si



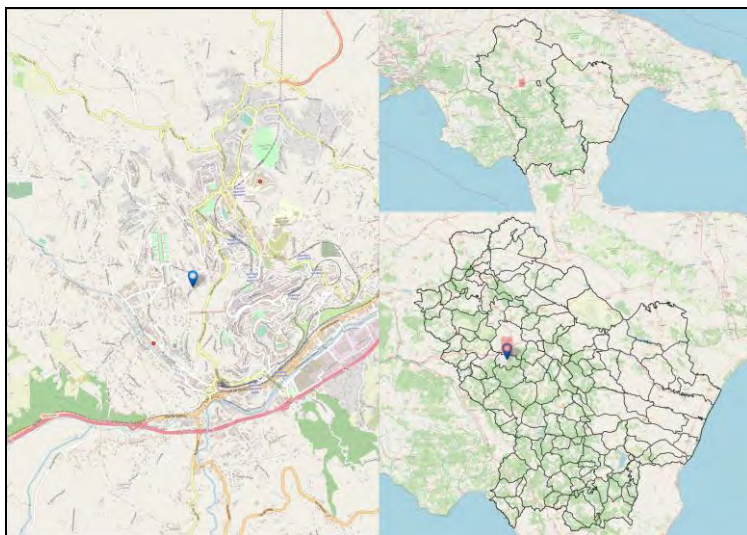
Codice Fermata	POT-63	Nome Fermata	Potenza - Via Anzio Istituto Alberghiero
Comune	Potenza	Provincia	Potenza

Coordinata X	15,7941758
Coordinata Y	40,6417743
Bidirezionale	No
Palo Fermata	Si
Pensilina	Si



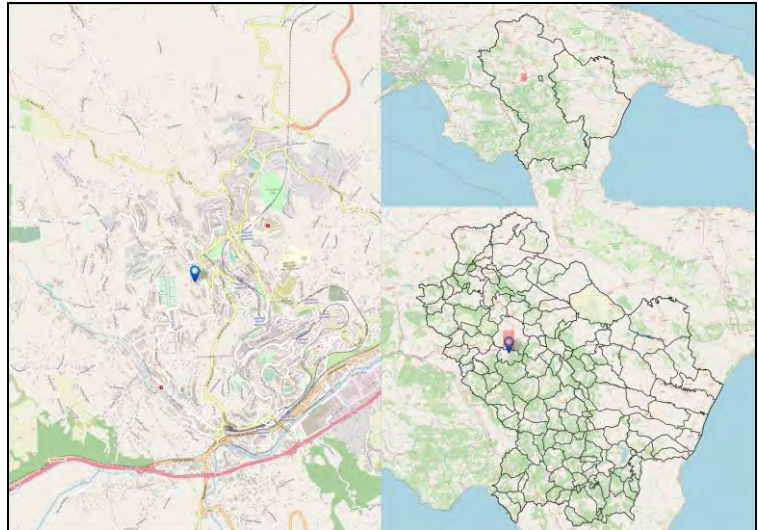
Codice Fermata	POT-64	Nome Fermata	Potenza - Via Anzio Istituto Alberghiero 2
Comune	Potenza	Provincia	Potenza

Coordinata X	15,7941758
Coordinata Y	40,6417743
Bidirezionale	No
Palo Fermata	No
Pensilina	Si



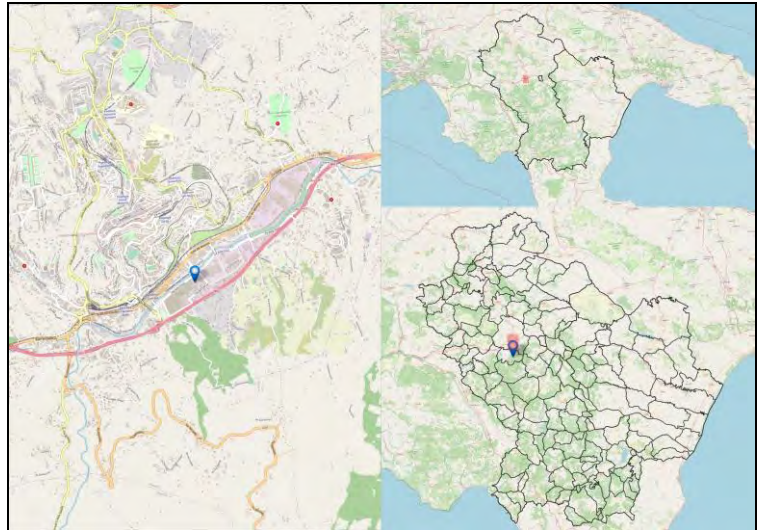
Codice Fermata	POT-66	Nome Fermata	Potenza - C.da Malvaccaro/Ist. Agrario
Comune	Potenza	Provincia	Potenza

Coordinata X	15,7938944
Coordinata Y	40,6477117
Bidirezionale	No
Palo Fermata	No
Pensilina	Si



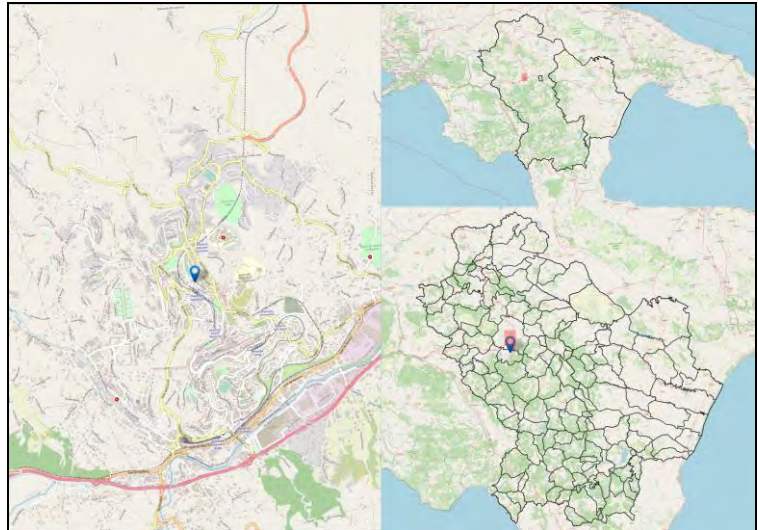
Codice Fermata	POT-67	Nome Fermata	Potenza - Via della Chimica
Comune	Potenza	Provincia	Potenza

Coordinata X	15,8138729
Coordinata Y	40,6318924
Bidirezionale	No
Palo Fermata	No
Pensilina	No



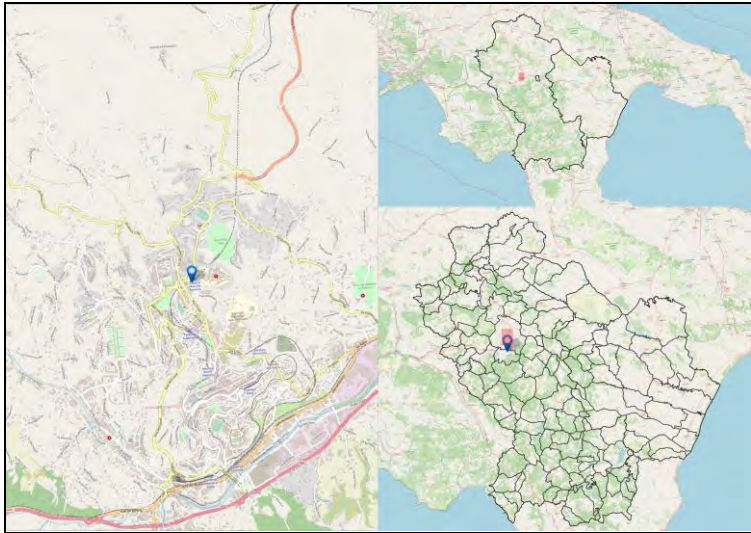
Codice Fermata	POT-68	Nome Fermata	Potenza - Piazza delle Regioni
Comune	Potenza	Provincia	Potenza

Coordinata X	15,801024
Coordinata Y	40,6487242
Bidirezionale	No
Palo Fermata	Si
Pensilina	No



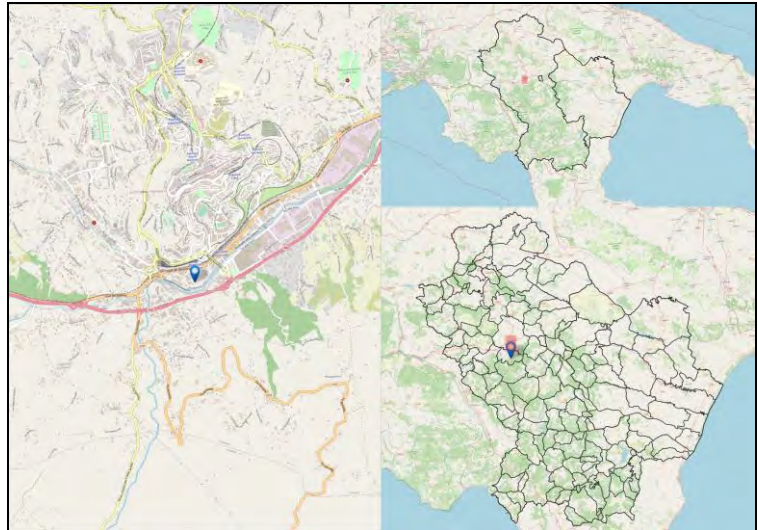
Codice Fermata	POT-7	Nome Fermata	Potenza - Ospedale S.Carlo 3
Comune	Potenza	Provincia	Potenza

Coordinata X	15,802174
Coordinata Y	40,6533096
Bidirezionale	Si
Palo Fermata	Si
Pensilina	No



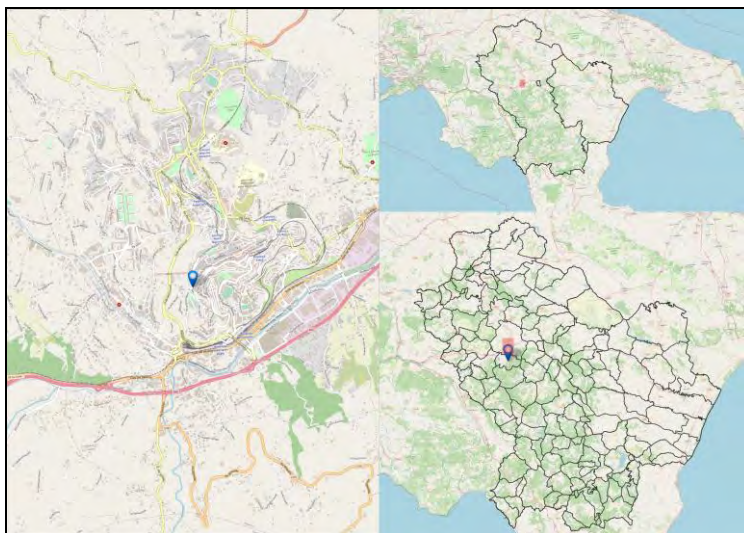
Codice Fermata	POT-71	Nome Fermata	Potenza - bivio Scalo Inferiore
Comune	Potenza	Provincia	Potenza

Coordinata X	15,802425
Coordinata Y	40,6273737
Bidirezionale	No
Palo Fermata	No
Pensilina	Si



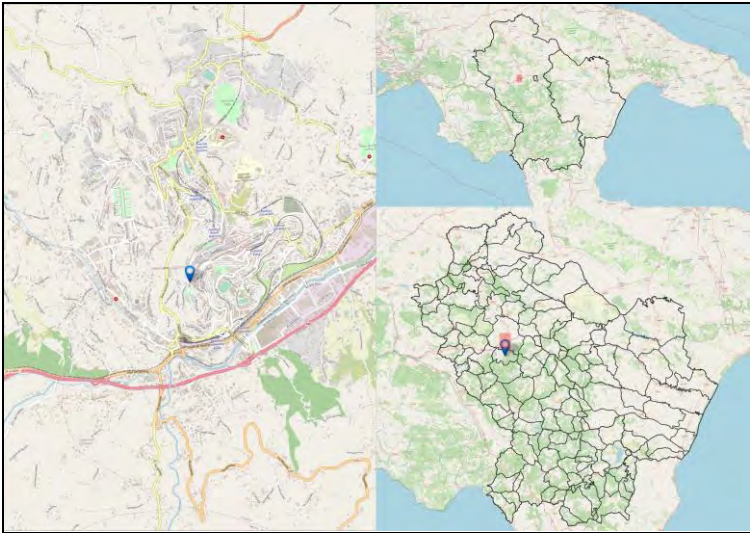
Codice Fermata	POT-74	Nome Fermata	Potenza - via mazzini
Comune	Potenza	Provincia	Potenza

Coordinata X	15,7991295
Coordinata Y	40,6368322
Bidirezionale	No
Palo Fermata	No
Pensilina	Si



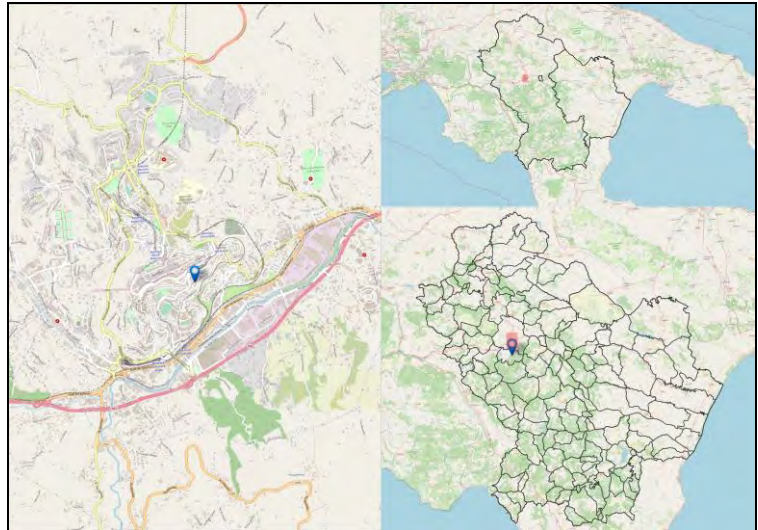
Codice Fermata	POT-75	Nome Fermata	Potenza - via mazzini 2
Comune	Potenza	Provincia	Potenza

Coordinata X	15,799133
Coordinata Y	40,6367405
Bidirezionale	No
Palo Fermata	No
Pensilina	No



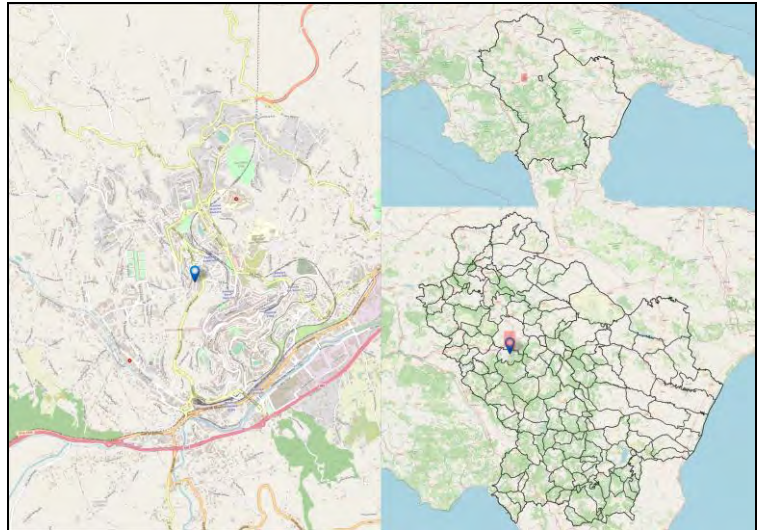
Codice Fermata	POT-76	Nome Fermata	Potenza - p.zza Crispi -2
Comune	Potenza	Provincia	Potenza

Coordinata X	15,8093698
Coordinata Y	40,6388119
Bidirezionale	No
Palo Fermata	Si
Pensilina	Si



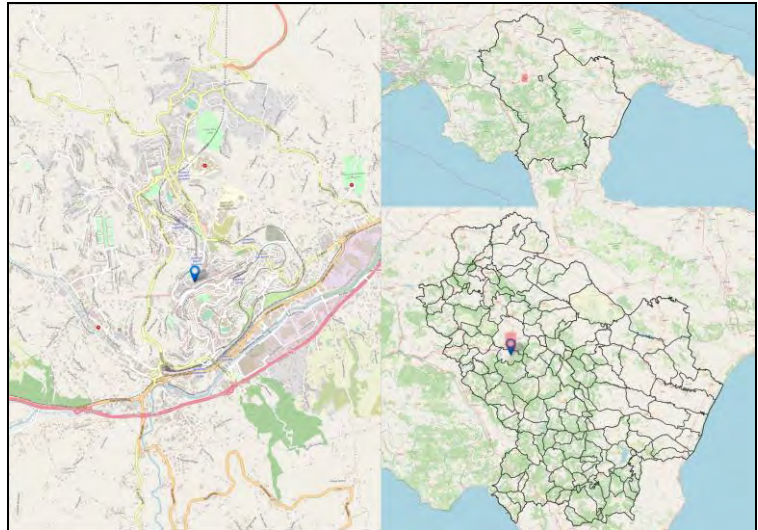
Codice Fermata	POT-77	Nome Fermata	Potenza - p.zza Bologna
Comune	Potenza	Provincia	Potenza

Coordinata X	15,7985072
Coordinata Y	40,6442115
Bidirezionale	No
Palo Fermata	No
Pensilina	Si



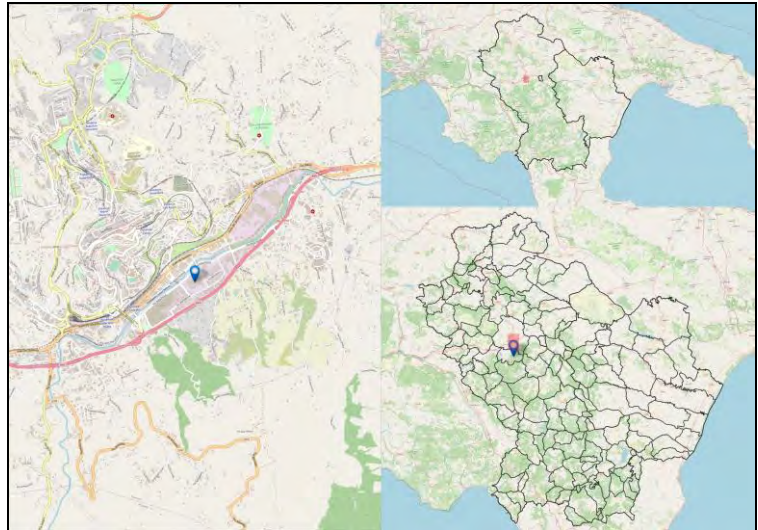
Codice Fermata	POT-8	Nome Fermata	Potenza - Via Anzio
Comune	Potenza	Provincia	Potenza

Coordinata X	15,8030273
Coordinata Y	40,6399303
Bidirezionale	No
Palo Fermata	Si
Pensilina	No



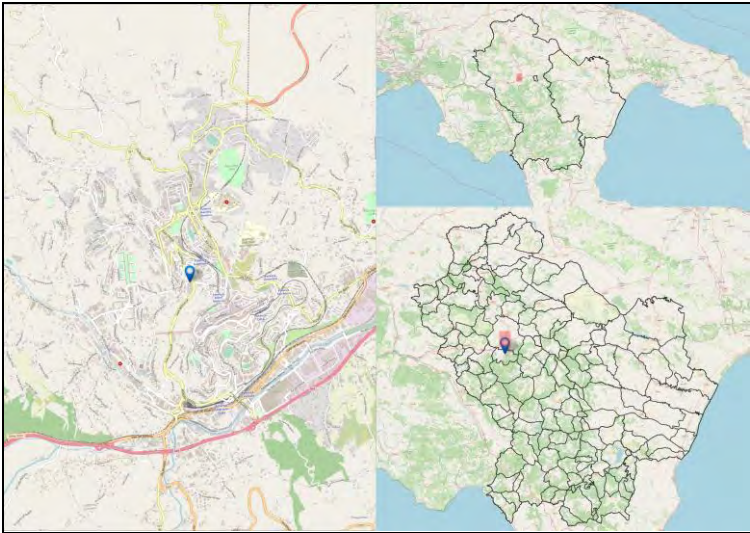
Codice Fermata	POT-83	Nome Fermata	Potenza - Potenza - ZI - Ponteggi Dalmine
Comune	Potenza	Provincia	Potenza

Coordinata X	15,8169229
Coordinata Y	40,6331384
Bidirezionale	No
Palo Fermata	No
Pensilina	Si



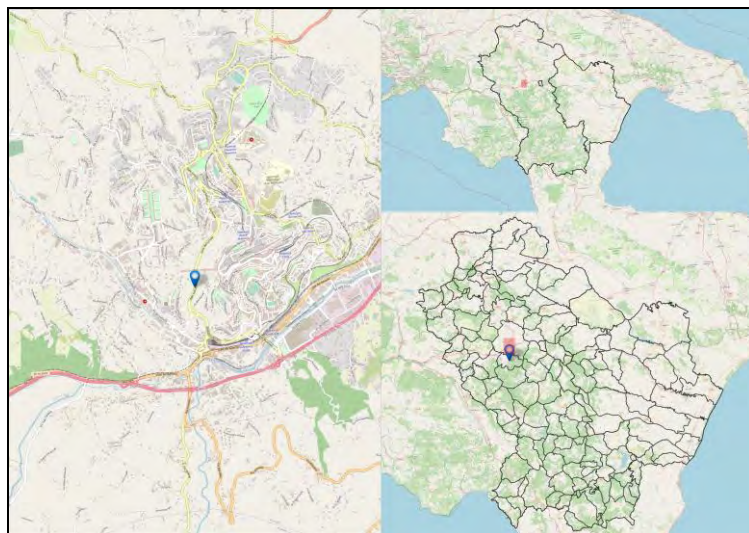
Codice Fermata	POT-84	Nome Fermata	Potenza - Potenza - via trieste
Comune	Potenza	Provincia	Potenza

Coordinata X	15,7992727
Coordinata Y	40,6445456
Bidirezionale	No
Palo Fermata	No
Pensilina	Si



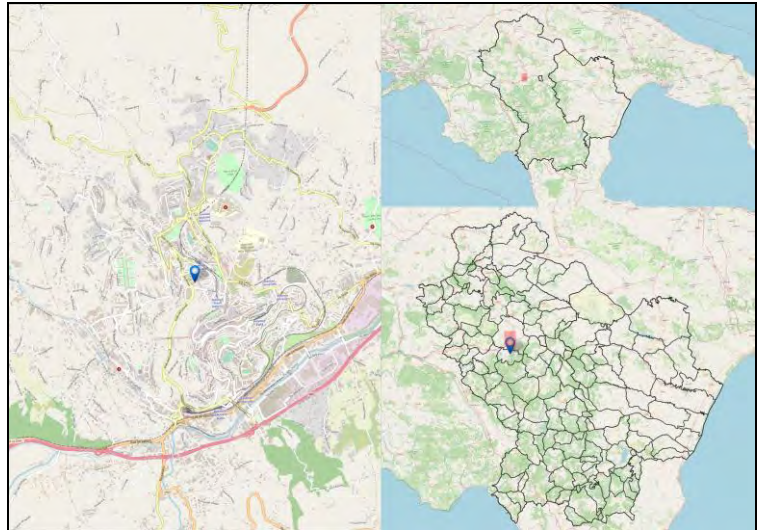
Codice Fermata	POT-85	Nome Fermata	Potenza - viale dell'UNICEF
Comune	Potenza	Provincia	Potenza

Coordinata X	15,7953608
Coordinata Y	40,6366556
Bidirezionale	Si
Palo Fermata	No
Pensilina	Si



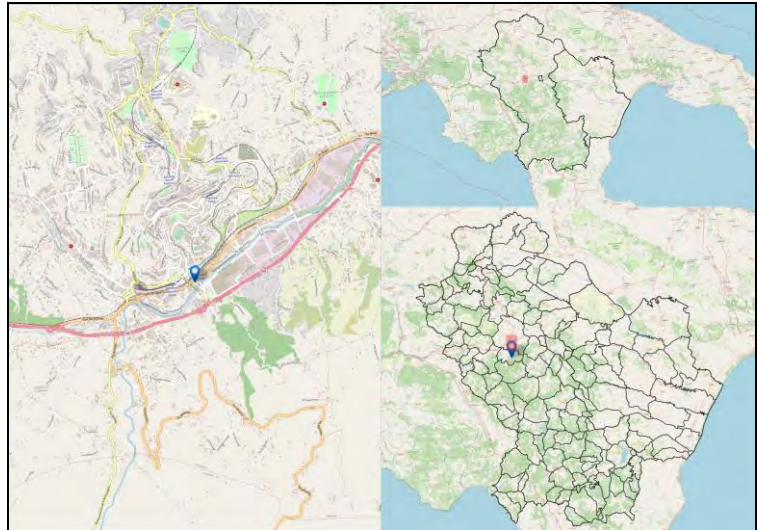
Codice Fermata	POT-86	Nome Fermata	Potenza - Potenza - P.zza Trento
Comune	Potenza	Provincia	Potenza

Coordinata X	15,8002931
Coordinata Y	40,6451259
Bidirezionale	No
Palo Fermata	No
Pensilina	No



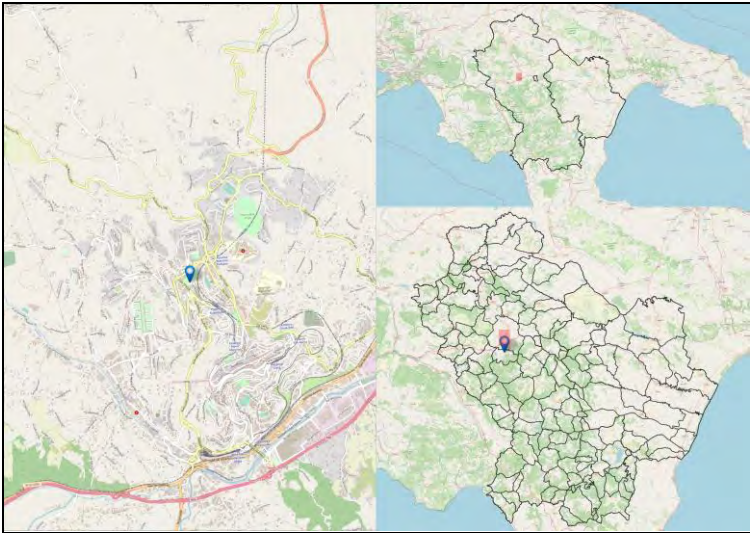
Codice Fermata	POT-87	Nome Fermata	Potenza - viale Marconi - Staz. Centrale
Comune	Potenza	Provincia	Potenza

Coordinata X	15,8063188
Coordinata Y	40,6299533
Bidirezionale	Si
Palo Fermata	Si
Pensilina	Si



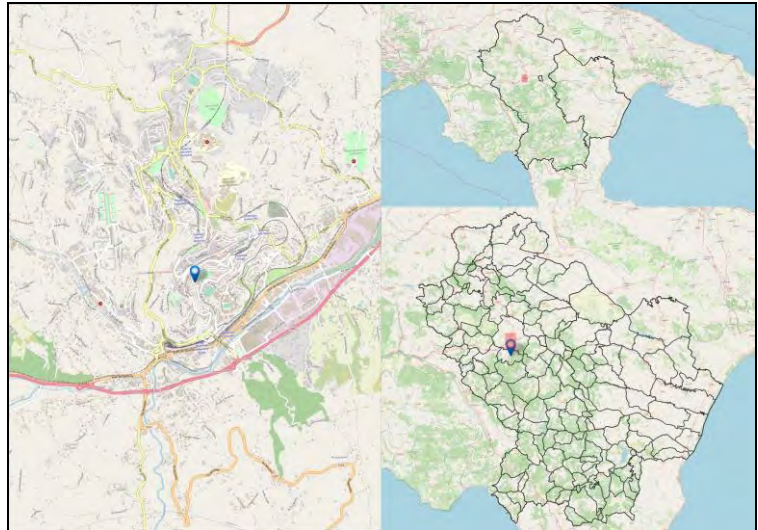
Codice Fermata	POT-9	Nome Fermata	Potenza - via di Giura
Comune	Potenza	Provincia	Potenza

Coordinata X	15,7973033
Coordinata Y	40,650533
Bidirezionale	No
Palo Fermata	Si
Pensilina	No



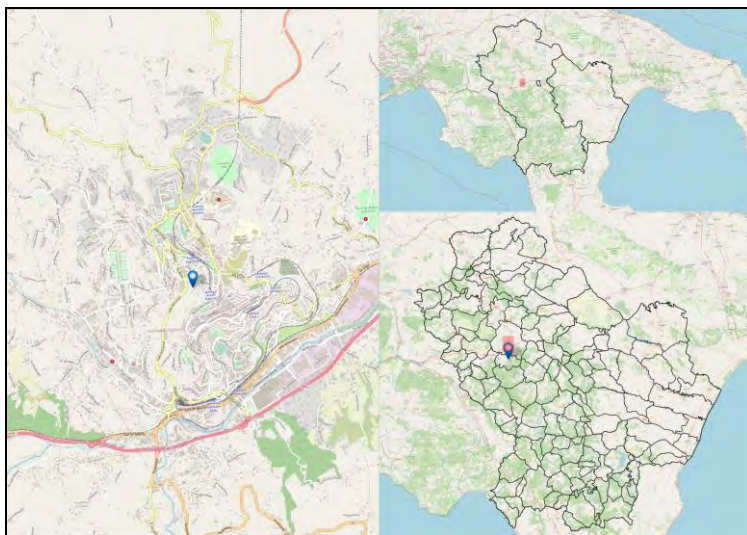
Codice Fermata	POT-92a	Nome Fermata	Potenza - P.zza 18 Agosto - p.zza V.Emanuele II
Comune	Potenza	Provincia	Potenza

Coordinata X	15,8023986
Coordinata Y	40,6371156
Bidirezionale	Si
Palo Fermata	Si
Pensilina	Si



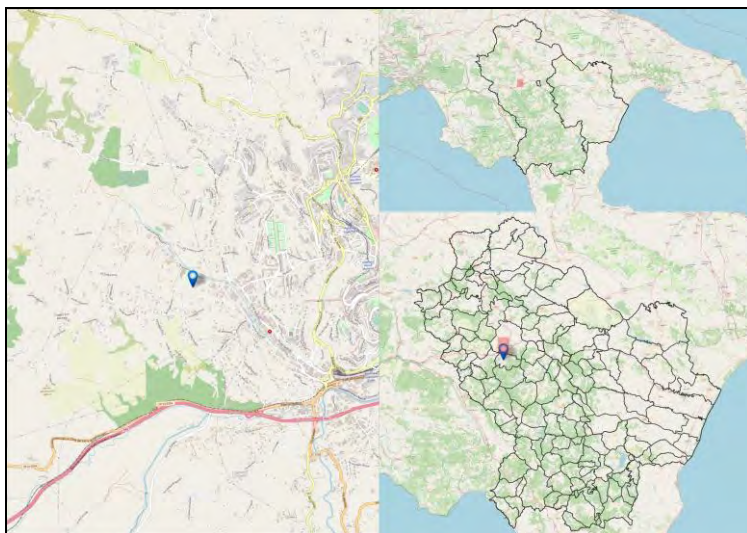
Codice Fermata	POT-93a	Nome Fermata	Potenza - Via Pola
Comune	Potenza	Provincia	Potenza

Coordinata X	15,8008783
Coordinata Y	40,6435593
Bidirezionale	No
Palo Fermata	Si
Pensilina	No



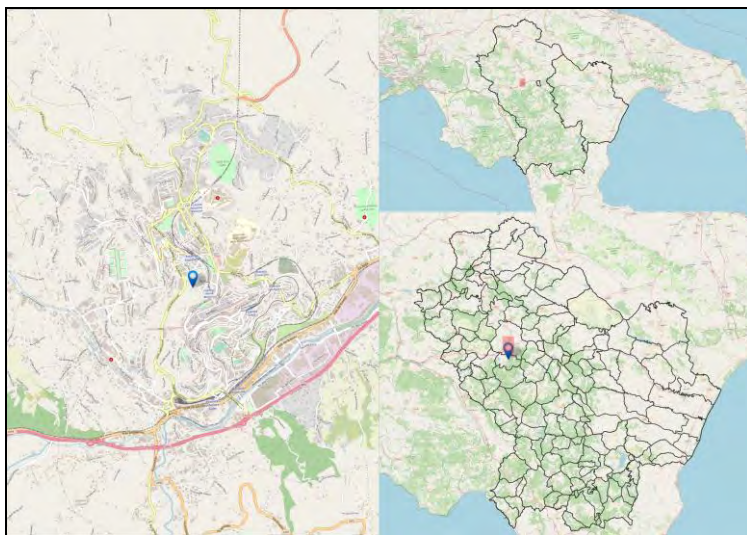
Codice Fermata	POT-94	Nome Fermata	Potenza - Via del Seminario Maggiore
Comune	Potenza	Provincia	Potenza

Coordinata X	15,7758208
Coordinata Y	40,6414383
Bidirezionale	Sì
Palo Fermata	No
Pensilina	No



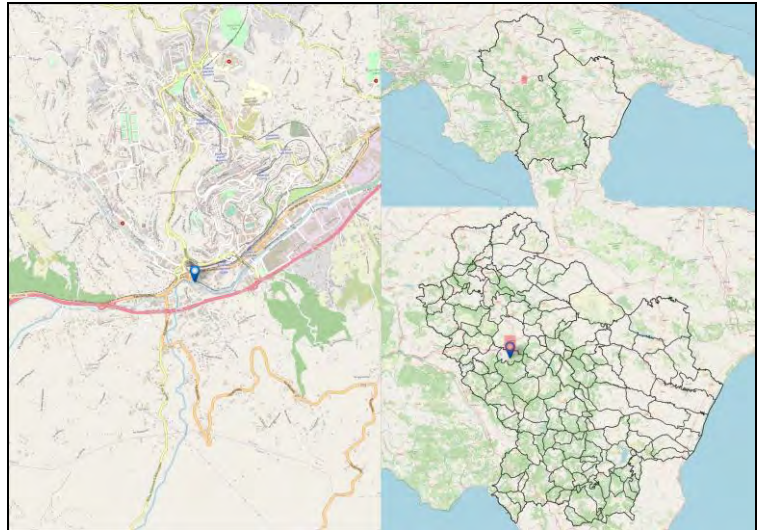
Codice Fermata	POT-94a	Nome Fermata	Potenza - Potenza- Via Pola 2
Comune	Potenza	Provincia	Potenza

Coordinata X	15,8010487
Coordinata Y	40,643337
Bidirezionale	No
Palo Fermata	No
Pensilina	Si



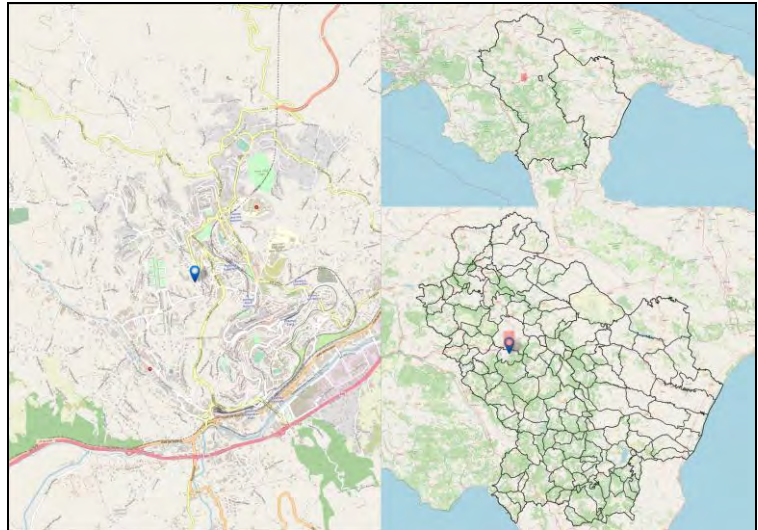
Codice Fermata	POT-95	Nome Fermata	Potenza - Stazione FAL Ferrovie Appulo Lucane
Comune	Potenza	Provincia	Potenza

Coordinata X	15,7979629
Coordinata Y	40,6276896
Bidirezionale	Sì
Palo Fermata	No
Pensilina	No



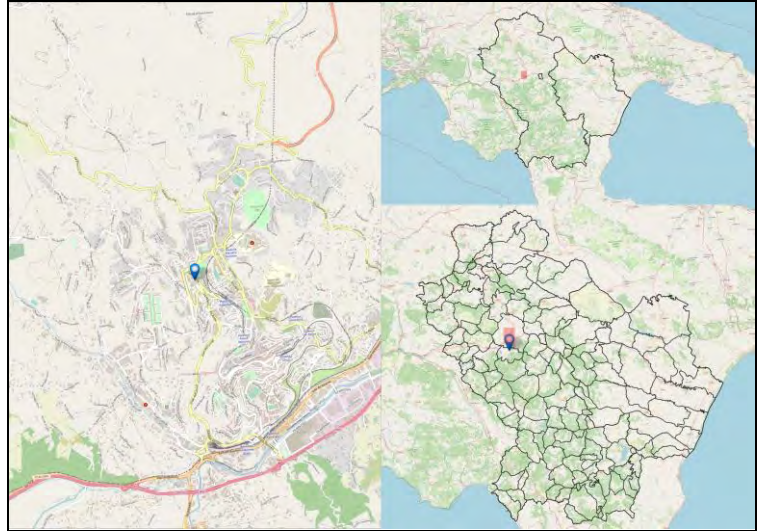
Codice Fermata	POT-95a	Nome Fermata	Potenza - Potenza- Via Anzio Liceo Scientifico 3
Comune	Potenza	Provincia	Potenza

Coordinata X	15,7954422
Coordinata Y	40,6453902
Bidirezionale	No
Palo Fermata	Si
Pensilina	No




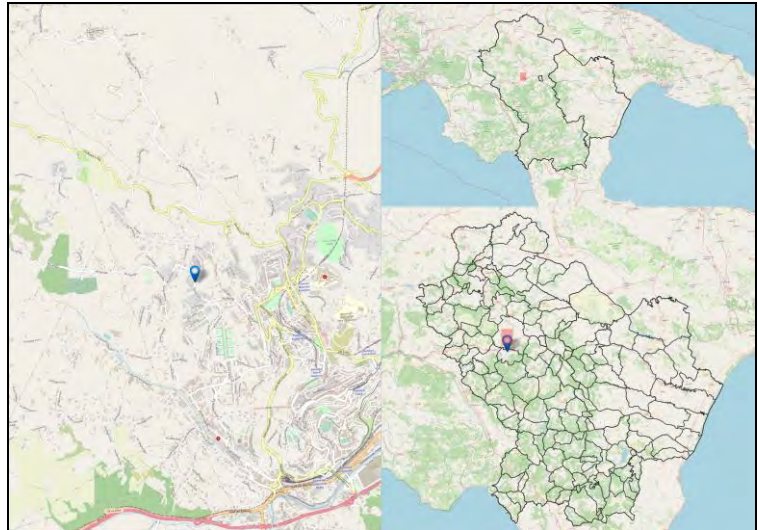
Codice Fermata	POT-96	Nome Fermata	Potenza - 53 Via Domenico di Giura
Comune	Potenza	Provincia	Potenza

Coordinata X	15,796593
Coordinata Y	40,6498586
Bidirezionale	No
Palo Fermata	No
Pensilina	Si



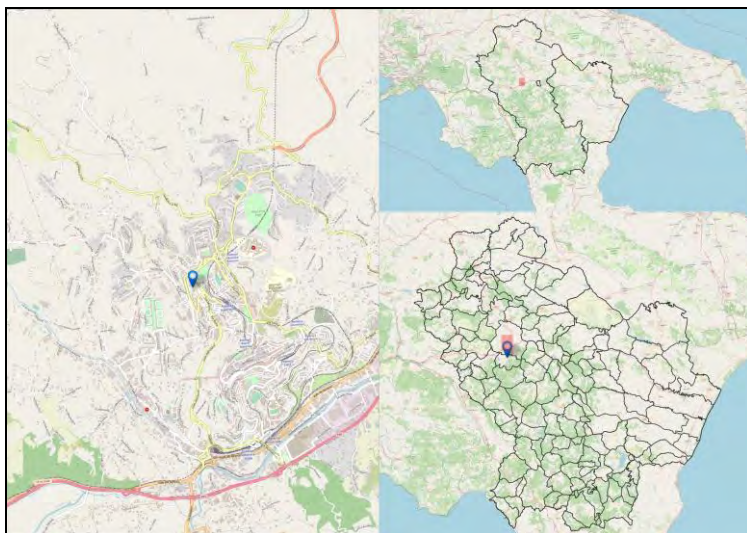
Codice Fermata	POT-96a	Nome Fermata	Potenza - via Danzi - Malvaccaro (ITIS)
Comune	Potenza	Provincia	Potenza

Coordinata X	15,7855825
Coordinata Y	40,6543645
Bidirezionale	Si
Palo Fermata	No
Pensilina	Si



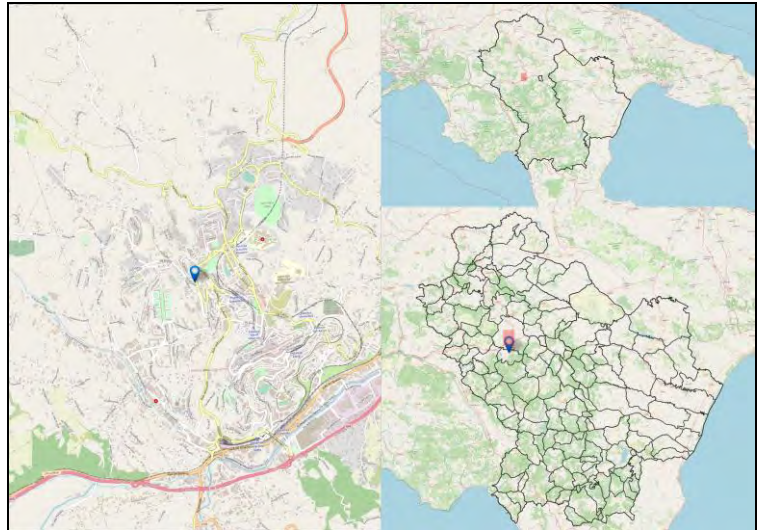
Codice Fermata	POT-97	Nome Fermata	Potenza - 21 Via Domenico di Giura
Comune	Potenza	Provincia	Potenza

Coordinata X	15,7960374
Coordinata Y	40,6496282
Bidirezionale	No
Palo Fermata	No
Pensilina	Si



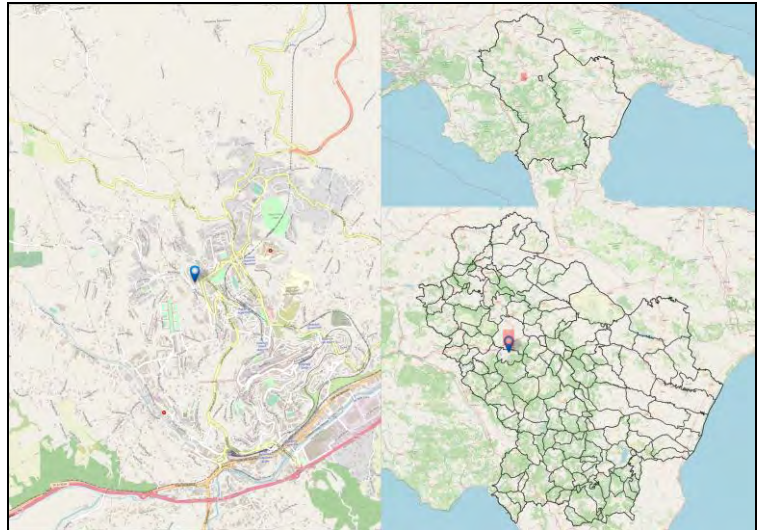
Codice Fermata	POT-97a	Nome Fermata	Potenza - Potenza- Incrocio Bar Tazza D'Oro
Comune	Potenza	Provincia	Potenza

Coordinata X	15,7949012
Coordinata Y	40,6492883
Bidirezionale	No
Palo Fermata	Si
Pensilina	No



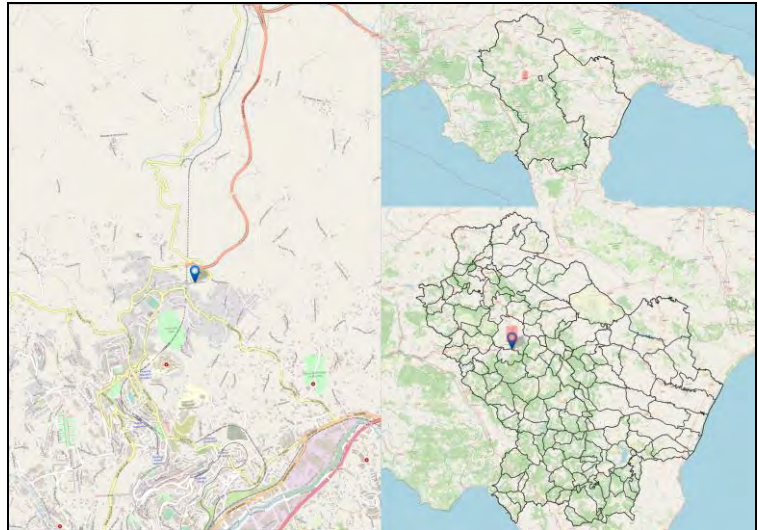
Codice Fermata	POT-98	Nome Fermata	Potenza - 79 Via Messina
Comune	Potenza	Provincia	Potenza

Coordinata X	15,7937748
Coordinata Y	40,6507223
Bidirezionale	No
Palo Fermata	No
Pensilina	Si



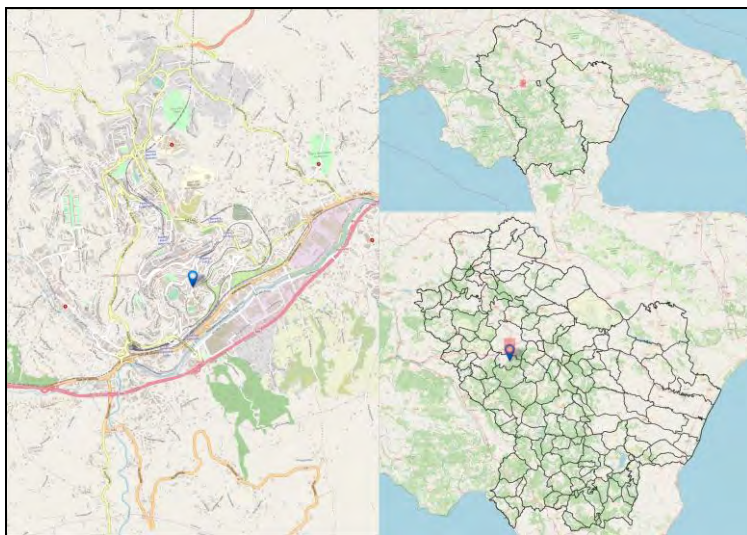
Codice Fermata	POT-98a	Nome Fermata	Potenza - Potenza- Macchia Romama
Comune	Potenza	Provincia	Potenza

Coordinata X	15,8114947
Coordinata Y	40,6634101
Bidirezionale	Sì
Palo Fermata	No
Pensilina	No



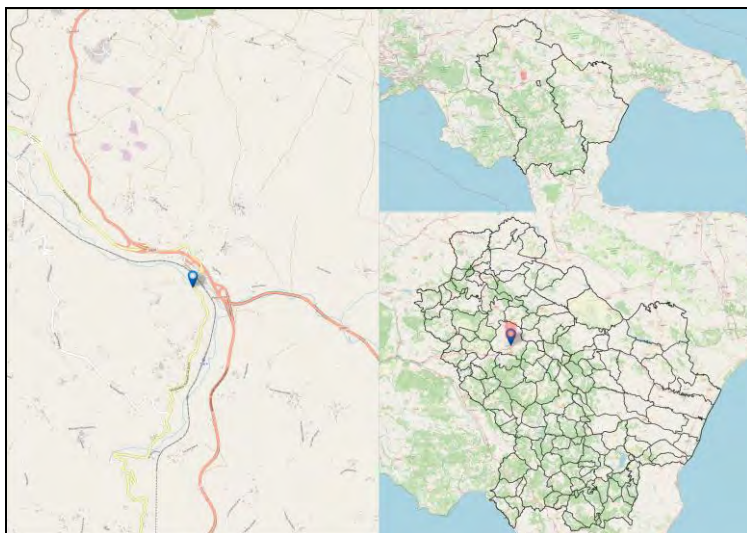
Codice Fermata	POT-99	Nome Fermata	Potenza - 4 Via Giuseppe Verdi
Comune	Potenza	Provincia	Potenza

Coordinata X	15,8075862
Coordinata Y	40,6365434
Bidirezionale	No
Palo Fermata	No
Pensilina	Si



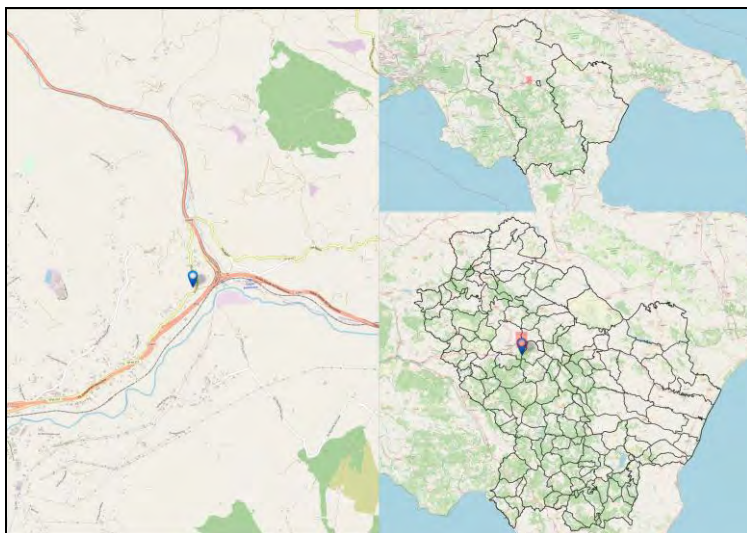
Codice Fermata	POT-99a	Nome Fermata	Potenza - Ponte Tiera
Comune	Potenza	Provincia	Potenza

Coordinata X	15,8197371
Coordinata Y	40,6975905
Bidirezionale	No
Palo Fermata	No
Pensilina	No



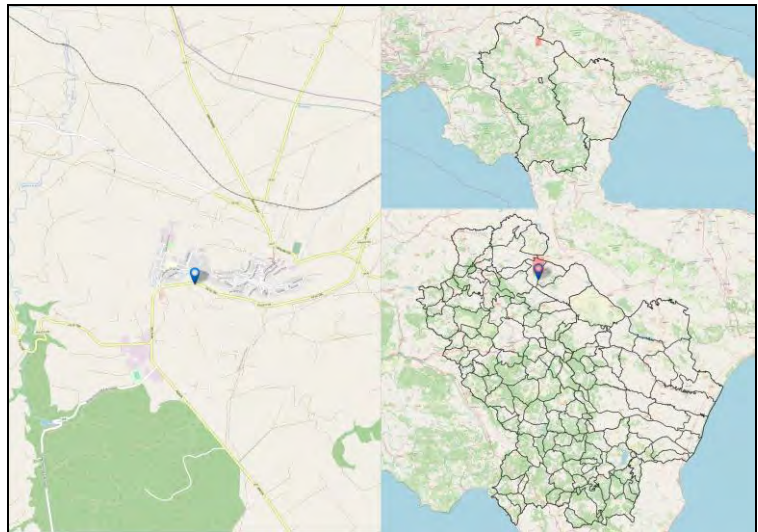
Codice Fermata	POT-9b	Nome Fermata	Potenza - Località Tiera
Comune	Potenza	Provincia	Potenza

Coordinata X	15,8712335
Coordinata Y	40,6578079
Bidirezionale	No
Palo Fermata	Si
Pensilina	No



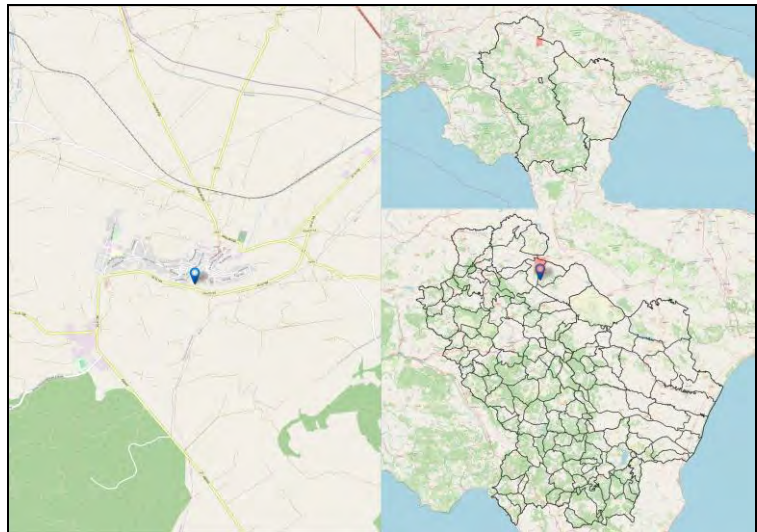
Codice Fermata	PSG-1a	Nome Fermata	Palazzo San Gervasio - Palazzo San Gervasio /Piazza Aldo Moro
Comune	Palazzo San Gervasio	Provincia	Potenza

Coordinata X	15,9761271
Coordinata Y	40,9323047
Bidirezionale	No
Palo Fermata	Si
Pensilina	No



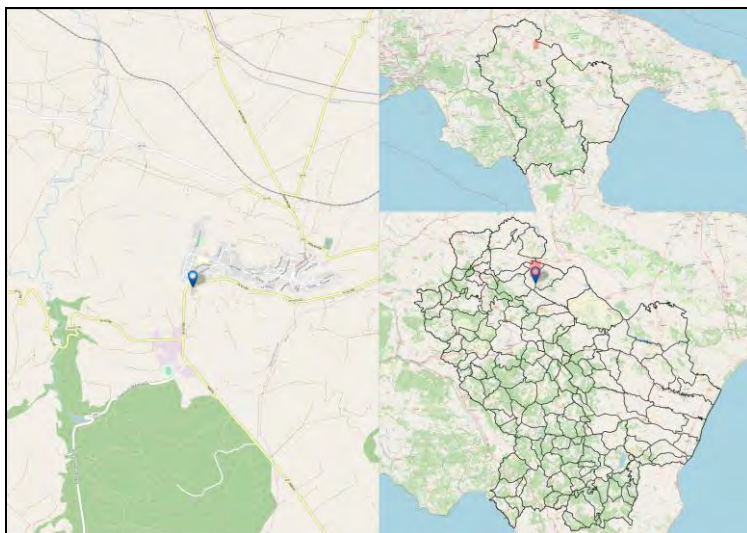
Codice Fermata	PSG-2a	Nome Fermata	Palazzo San Gervasio - Palazzo S.G./ Corso Manfredi
Comune	Palazzo San Gervasio	Provincia	Potenza

Coordinata X	15,9845539
Coordinata Y	40,9304018
Bidirezionale	No
Palo Fermata	Si
Pensilina	Si



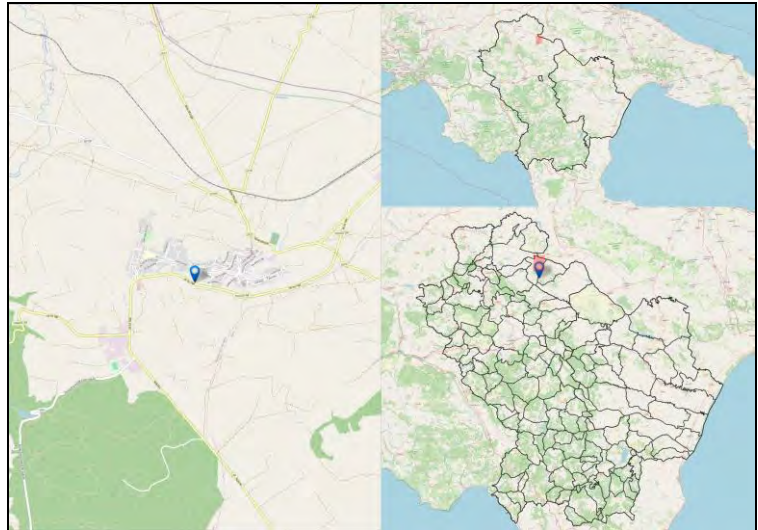
Codice Fermata	PSG-3	Nome Fermata	Palazzo San Gervasio - Palazzo S.G. Bivio
Comune	Palazzo San Gervasio	Provincia	Potenza

Coordinata X	15,9707642
Coordinata Y	40,9317353
Bidirezionale	Si
Palo Fermata	No
Pensilina	Si



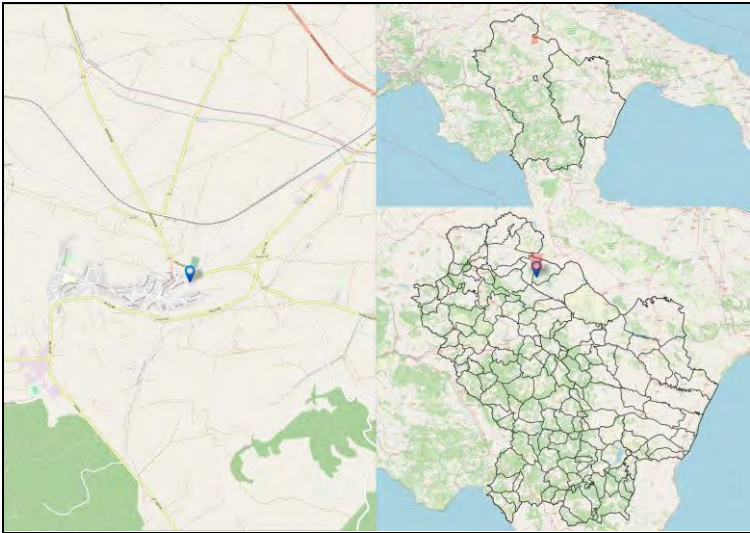
Codice Fermata	PSG-4	Nome Fermata	Palazzo San Gervasio - Palazzo S.G. - via Roma
Comune	Palazzo San Gervasio	Provincia	Potenza

Coordinata X	15,9794887
Coordinata Y	40,9312311
Bidirezionale	Si
Palo Fermata	No
Pensilina	Si



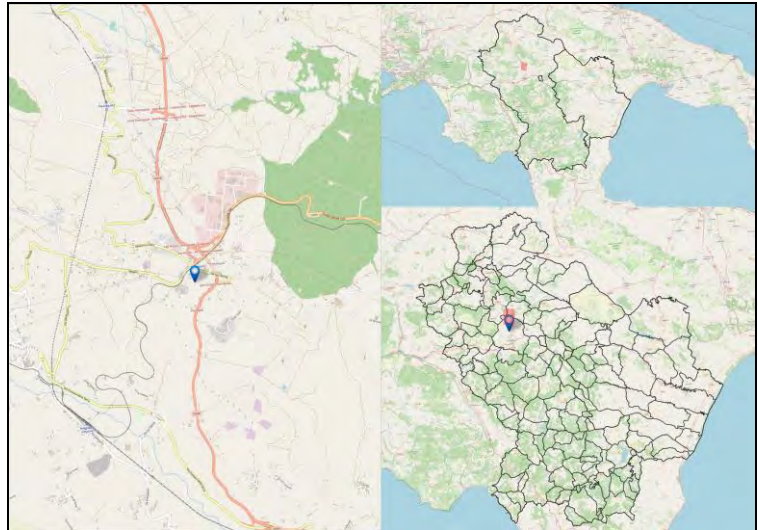
Codice Fermata	PSG-5	Nome Fermata	Palazzo San Gervasio - Palazzo San Gervasio (parcheggio Cimitero) (?)
Comune	Palazzo San Gervasio	Provincia	Potenza

Coordinata X	15,9915739
Coordinata Y	40,9333532
Bidirezionale	Si
Palo Fermata	No
Pensilina	No



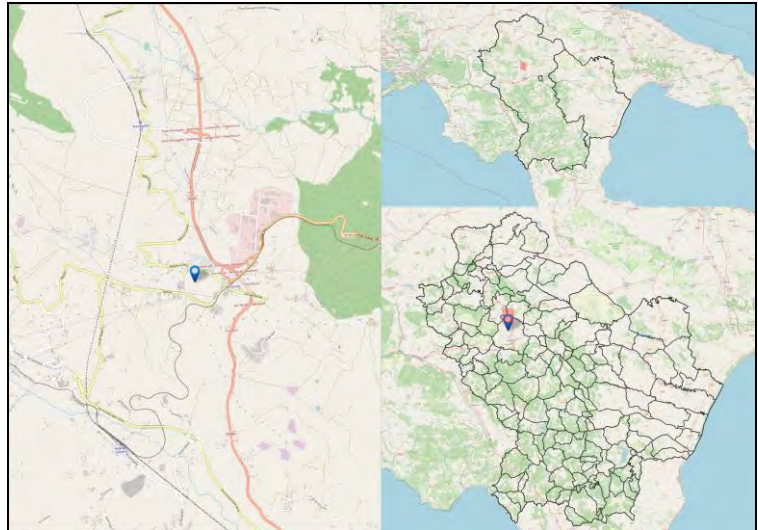
Codice Fermata	PTG-1	Nome Fermata	Pietragalla - San Nicola di Pietragalla
Comune	Pietragalla	Provincia	Potenza

Coordinata X	15,8040215
Coordinata Y	40,7326994
Bidirezionale	Si
Palo Fermata	Si
Pensilina	Si



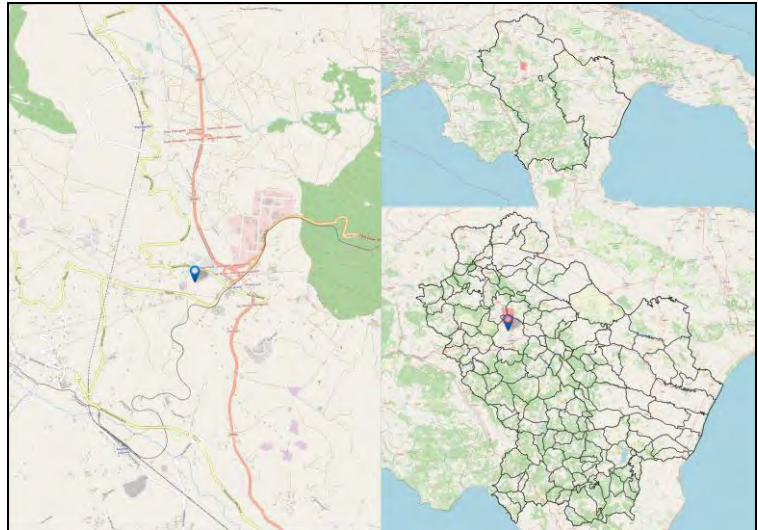
Codice Fermata	PTG-10	Nome Fermata	Pietragalla - San Nicola di Pietragalla -3
Comune	Pietragalla	Provincia	Potenza

Coordinata X	15,7989157
Coordinata Y	40,7354561
Bidirezionale	No
Palo Fermata	Si
Pensilina	No



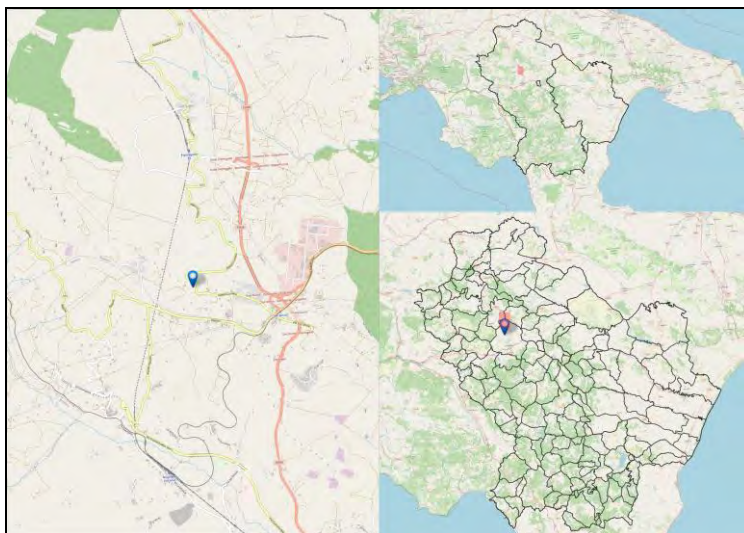
Codice Fermata	PTG-11	Nome Fermata	Pietragalla - San Nicola di Pietragalla - 2
Comune	Pietragalla	Provincia	Potenza

Coordinata X	15,7985939
Coordinata Y	40,7355571
Bidirezionale	No
Palo Fermata	Si
Pensilina	No



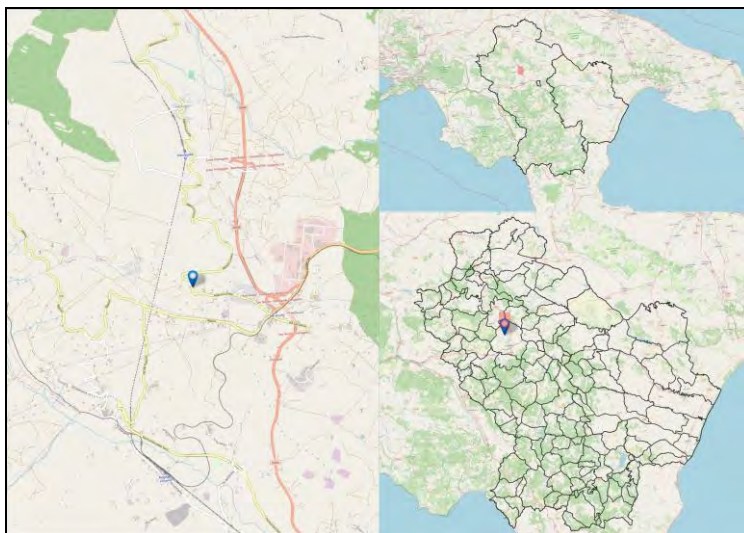
Codice Fermata	PTG-12	Nome Fermata	Pietragalla - SS93 -16
Comune	Pietragalla	Provincia	Potenza

Coordinata X	15,7912975
Coordinata Y	40,7387515
Bidirezionale	No
Palo Fermata	Si
Pensilina	No



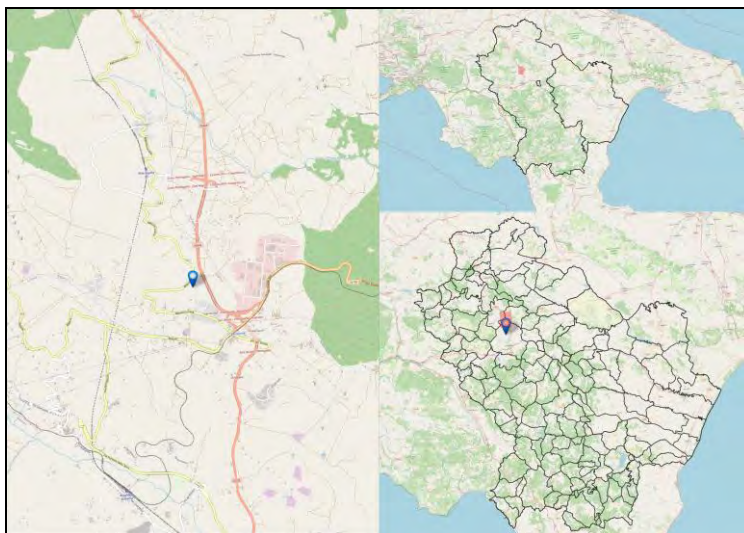
Codice Fermata	PTG-13	Nome Fermata	Pietragalla - SS93 -19
Comune	Pietragalla	Provincia	Potenza

Coordinata X	15,7919169
Coordinata Y	40,7387399
Bidirezionale	No
Palo Fermata	Si
Pensilina	No



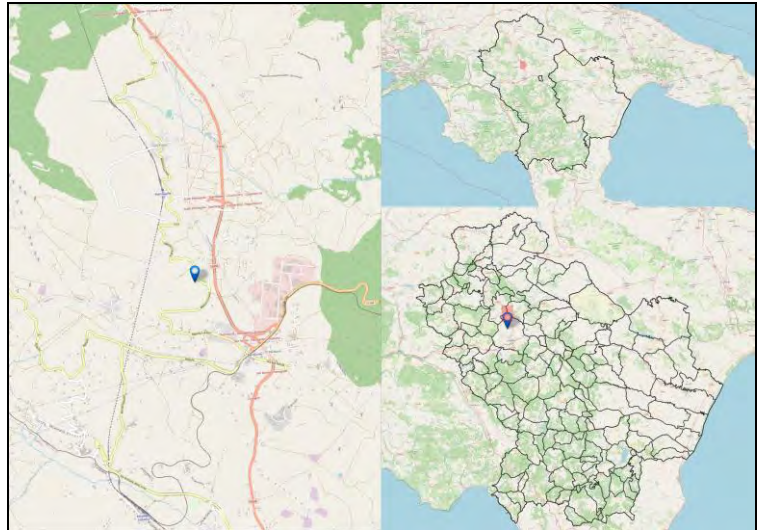
Codice Fermata	PTG-14	Nome Fermata	Pietragalla - SS93 -20
Comune	Pietragalla	Provincia	Potenza

Coordinata X	15,7982392
Coordinata Y	40,740537
Bidirezionale	Si
Palo Fermata	Si
Pensilina	No



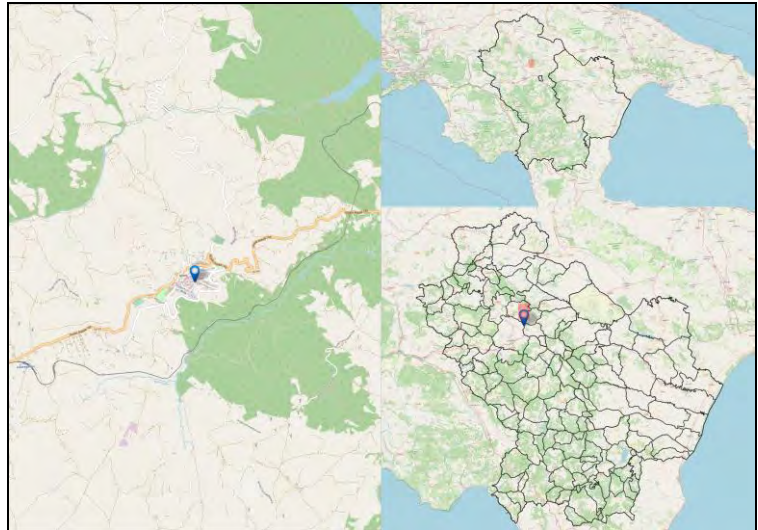
Codice Fermata	PTG-15	Nome Fermata	Pietragalla - SS93 -21
Comune	Pietragalla	Provincia	Potenza

Coordinata X	15,7962567
Coordinata Y	40,7437703
Bidirezionale	Si
Palo Fermata	Si
Pensilina	Si



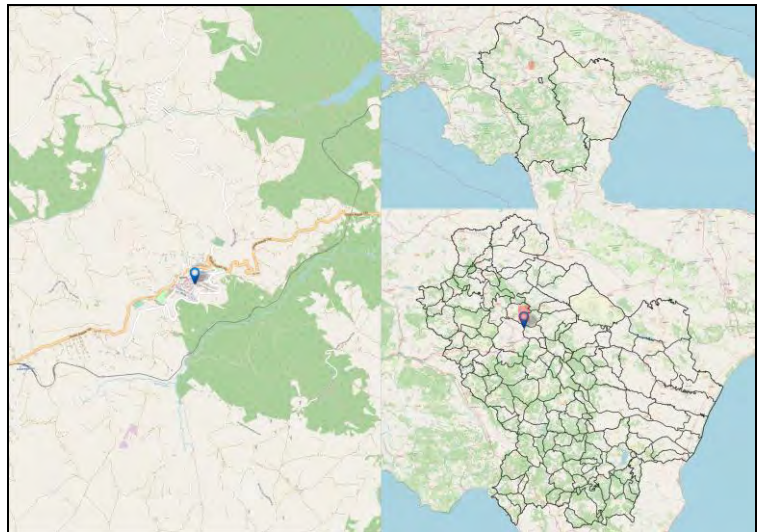
Codice Fermata	PTG-16	Nome Fermata	Pietragalla - Pietragalla
Comune	Pietragalla	Provincia	Potenza

Coordinata X	15,8819868
Coordinata Y	40,7491129
Bidirezionale	No
Palo Fermata	Si
Pensilina	No



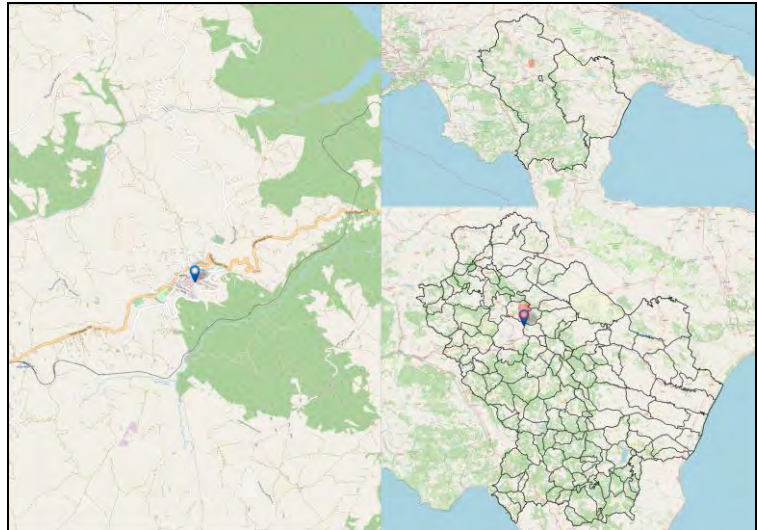
Codice Fermata	PTG-17	Nome Fermata	Pietragalla - Pietragalla 2
Comune	Pietragalla	Provincia	Potenza

Coordinata X	15,8819868
Coordinata Y	40,7491129
Bidirezionale	No
Palo Fermata	Si
Pensilina	No



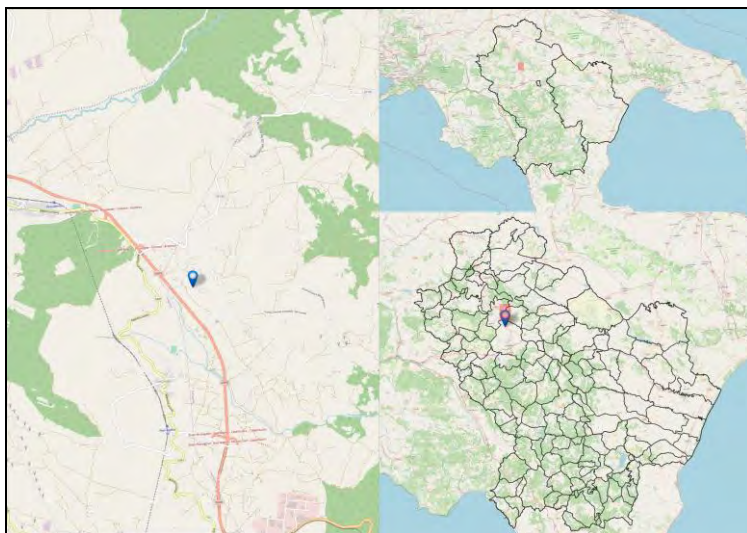
Codice Fermata	PTG-2	Nome Fermata	Pietragalla - Chiesa di san Cataldo
Comune	Pietragalla	Provincia	Potenza

Coordinata X	15,8819667
Coordinata Y	40,7490917
Bidirezionale	No
Palo Fermata	Si
Pensilina	Si



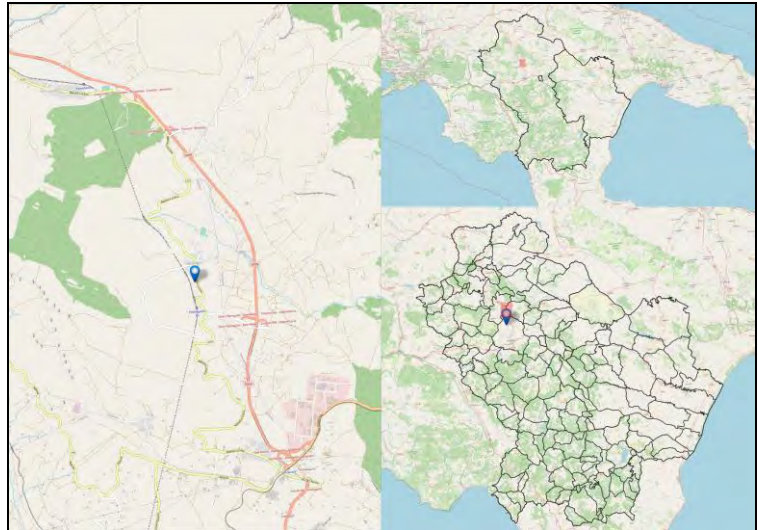
Codice Fermata	PTG-21a	Nome Fermata	Pietragalla - Piazza
Comune	Pietragalla	Provincia	Potenza

Coordinata X	15,7980674
Coordinata Y	40,7715092
Bidirezionale	Sì
Palo Fermata	No
Pensilina	Sì



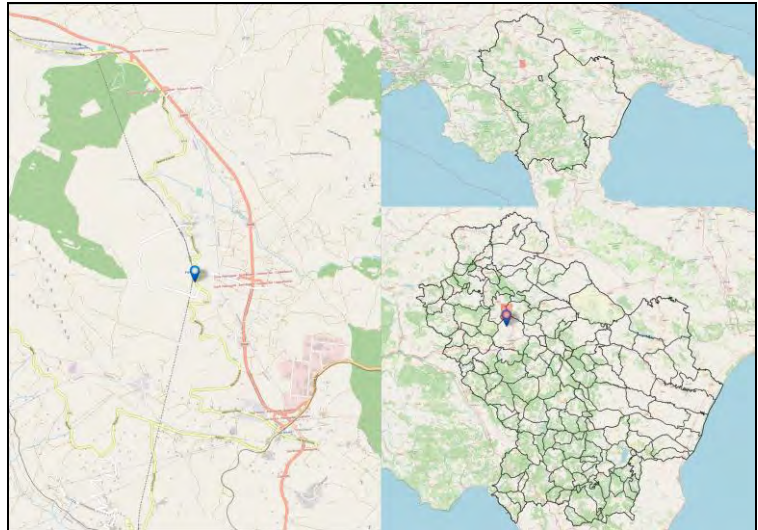
Codice Fermata	PTG-22	Nome Fermata	Pietragalla - Sant'Angelo
Comune	Pietragalla	Provincia	Potenza

Coordinata X	15,7923323
Coordinata Y	40,7582007
Bidirezionale	Si
Palo Fermata	Si
Pensilina	No



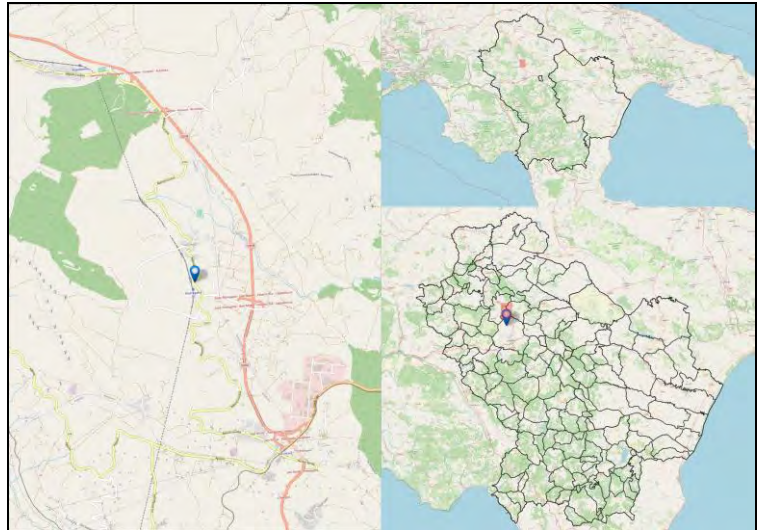
Codice Fermata	PTG-22a	Nome Fermata	Pietragalla - SS93 - sc. Pietragalla
Comune	Pietragalla	Provincia	Potenza

Coordinata X	15,7924752
Coordinata Y	40,7533951
Bidirezionale	Sì
Palo Fermata	No
Pensilina	No



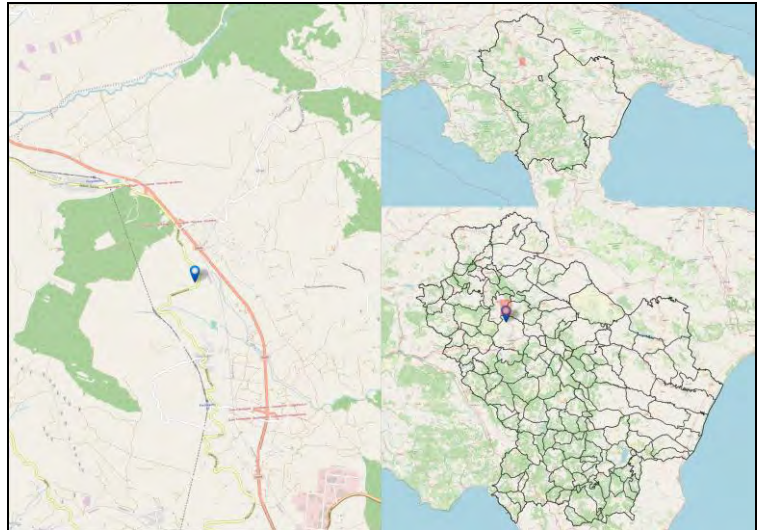
Codice Fermata	PTG-23	Nome Fermata	Pietragalla - SS93 -17
Comune	Pietragalla	Provincia	Potenza

Coordinata X	15,7926875
Coordinata Y	40,7559251
Bidirezionale	Si
Palo Fermata	Si
Pensilina	No



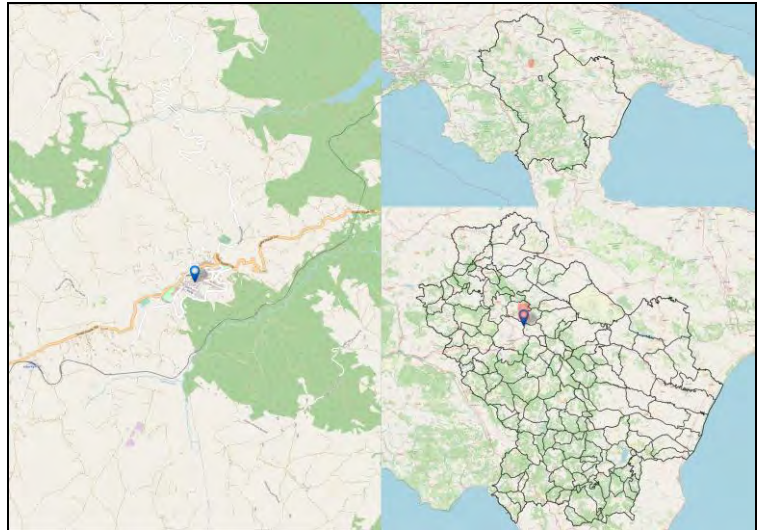
Codice Fermata	PTG-23a	Nome Fermata	Pietragalla - SS93 - S.Giorgio
Comune	Pietragalla	Provincia	Potenza

Coordinata X	15,7918553
Coordinata Y	40,7694399
Bidirezionale	No
Palo Fermata	Si
Pensilina	No



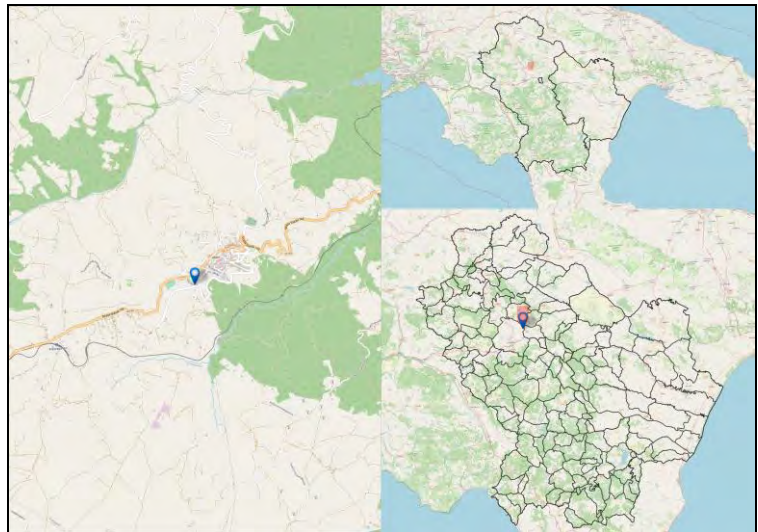
Codice Fermata	PTG-3	Nome Fermata	Pietragalla - Viale Mario Zotta
Comune	Pietragalla	Provincia	Potenza

Coordinata X	15,8809362
Coordinata Y	40,7491464
Bidirezionale	Sì
Palo Fermata	Sì
Pensilina	No



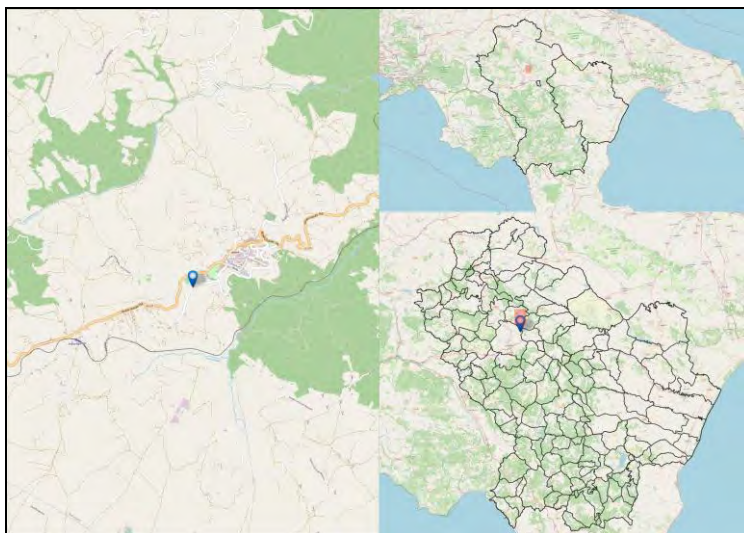
Codice Fermata	PTG-4	Nome Fermata	Pietragalla - Via Diaz
Comune	Pietragalla	Provincia	Potenza

Coordinata X	15,8766227
Coordinata Y	40,7470008
Bidirezionale	Si
Palo Fermata	Si
Pensilina	Si



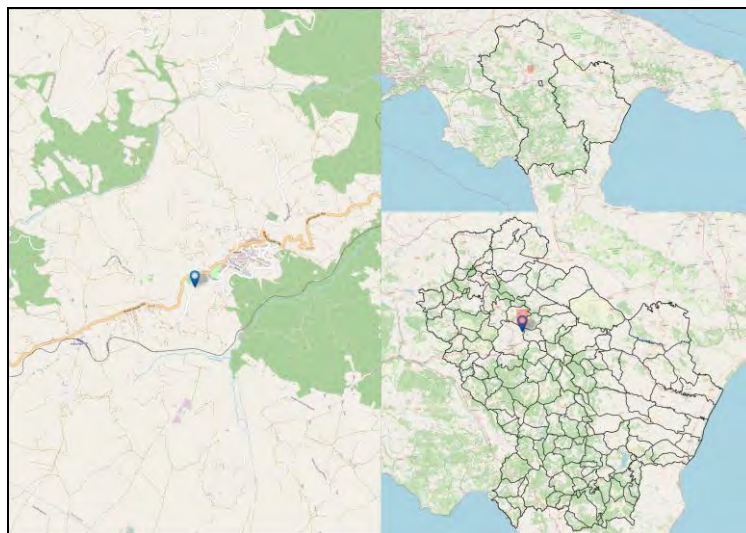
Codice Fermata	PTG-5	Nome Fermata	Pietragalla - Via Diaz -2
Comune	Pietragalla	Provincia	Potenza

Coordinata X	15,8731832
Coordinata Y	40,7462359
Bidirezionale	No
Palo Fermata	No
Pensilina	Si



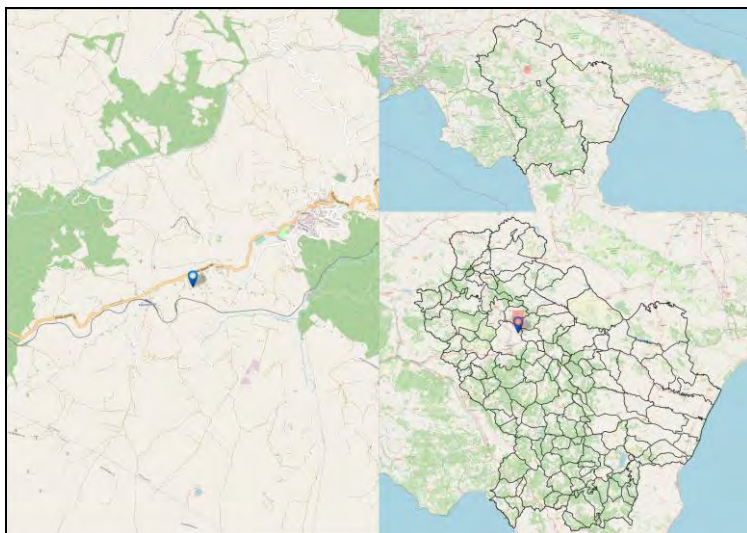
Codice Fermata	PTG-6	Nome Fermata	Pietragalla - Via Diaz -3
Comune	Pietragalla	Provincia	Potenza

Coordinata X	15,8731832
Coordinata Y	40,7462359
Bidirezionale	No
Palo Fermata	Si
Pensilina	No



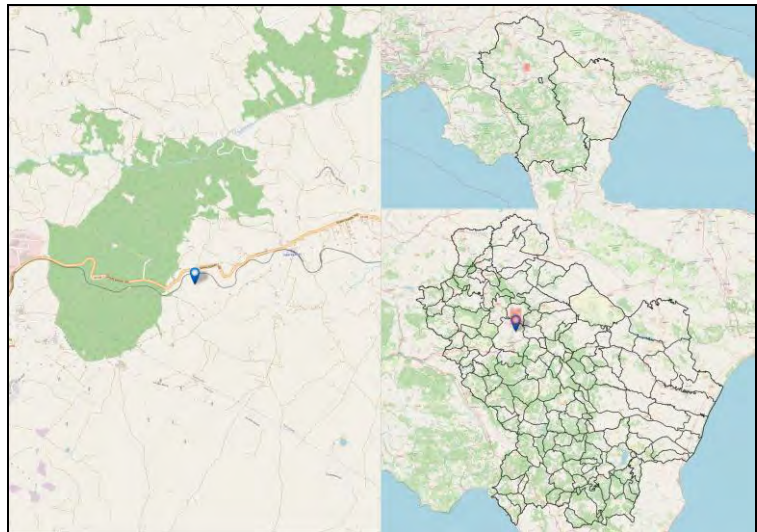
Codice Fermata	PTG-7	Nome Fermata	Pietragalla - SS169 -4
Comune	Pietragalla	Provincia	Potenza

Coordinata X	15,8617002
Coordinata Y	40,7422295
Bidirezionale	Si
Palo Fermata	No
Pensilina	Si



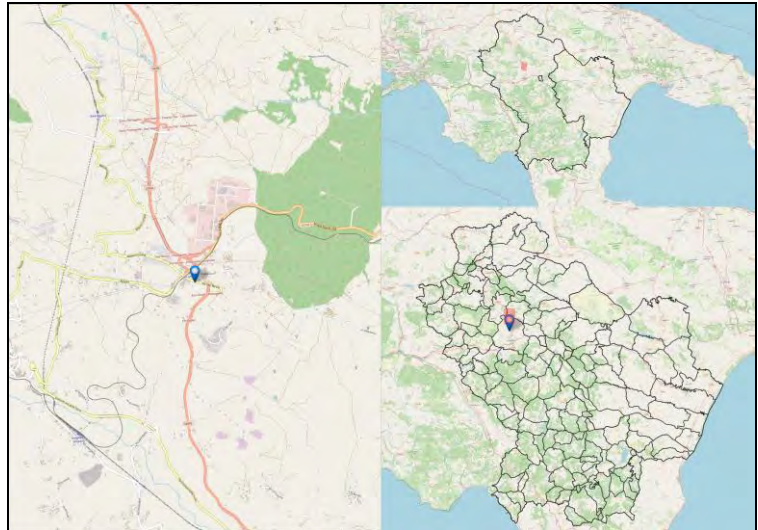
Codice Fermata	PTG-8	Nome Fermata	Pietragalla - SS169 -2
Comune	Pietragalla	Provincia	Potenza

Coordinata X	15,8386885
Coordinata Y	40,7379485
Bidirezionale	Si
Palo Fermata	Si
Pensilina	No



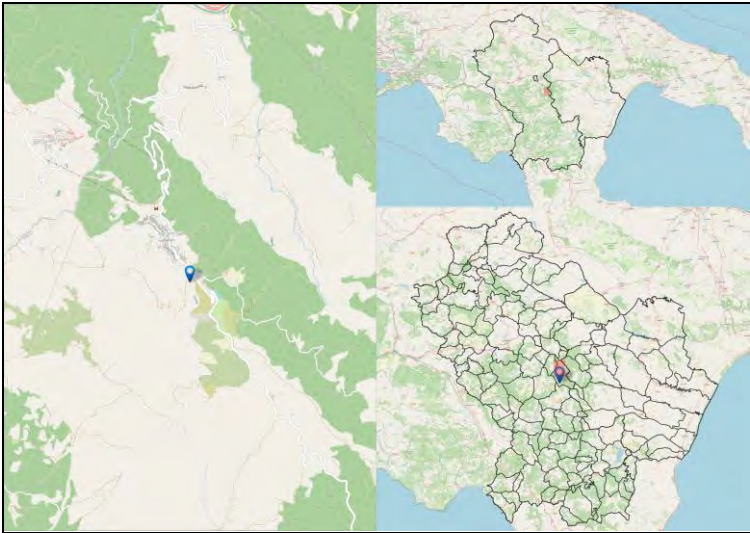
Codice Fermata	PTG-9	Nome Fermata	Pietragalla - San Nicola di Pietragalla, Corso Italia
Comune	Pietragalla	Provincia	Potenza

Coordinata X	15,8054714
Coordinata Y	40,7338067
Bidirezionale	Si
Palo Fermata	Si
Pensilina	Si



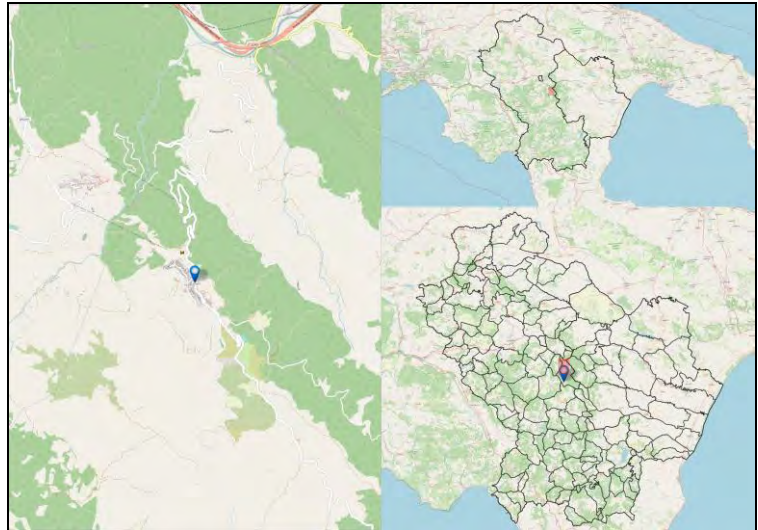
Codice Fermata	PTP-1	Nome Fermata	Pietrapertosa - Pietrapertosa
Comune	Pietrapertosa	Provincia	Potenza

Coordinata X	16,0657766
Coordinata Y	40,5136808
Bidirezionale	Si
Palo Fermata	No
Pensilina	Si



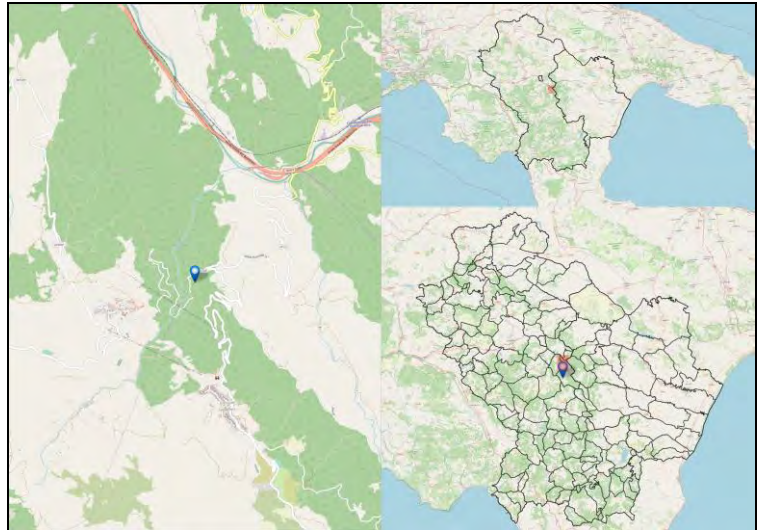
Codice Fermata	PTP-2	Nome Fermata	Pietrapertosa - Pietrapertosa 2
Comune	Pietrapertosa	Provincia	Potenza

Coordinata X	16,0630594
Coordinata Y	40,519145
Bidirezionale	Sì
Palo Fermata	No
Pensilina	No



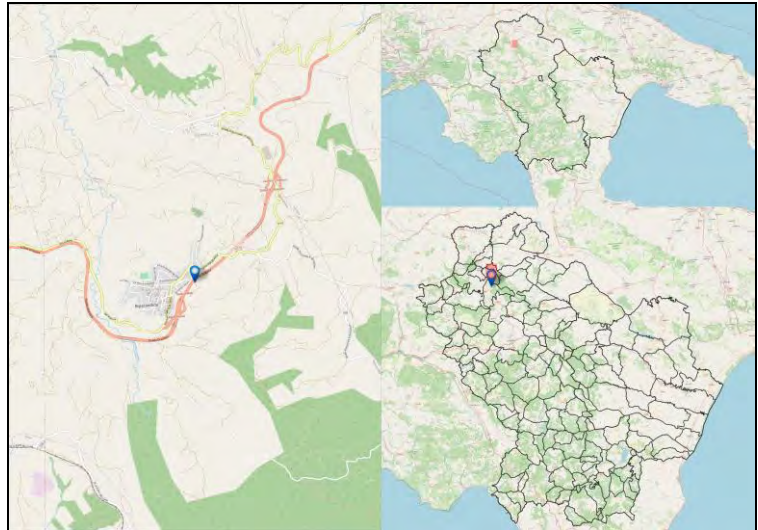
Codice Fermata	PTP-3	Nome Fermata	Pietrapertosa - Castelmezzano Bivio
Comune	Pietrapertosa	Provincia	Potenza

Coordinata X	16,0591731
Coordinata Y	40,5344775
Bidirezionale	Sì
Palo Fermata	No
Pensilina	No



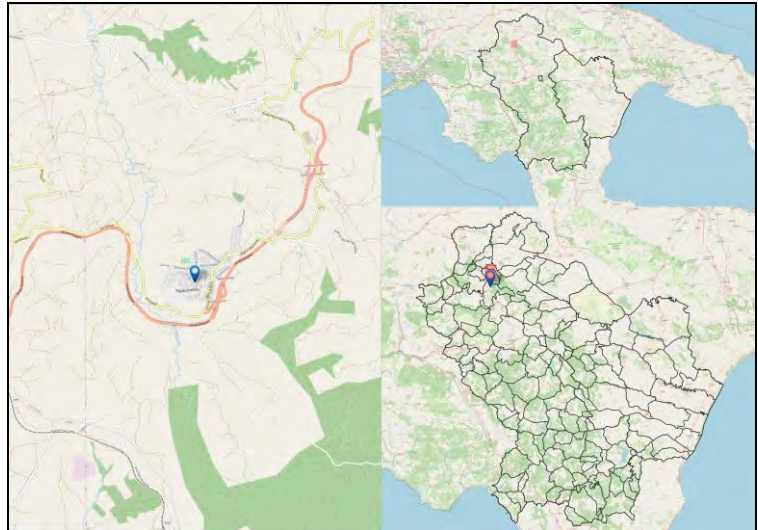
Codice Fermata	RIP-1a	Nome Fermata	Ripacandida - Ripacandida – Via Margherita di Savoia -3
Comune	Ripacandida	Provincia	Potenza

Coordinata X	15,7316856
Coordinata Y	40,913966
Bidirezionale	Si
Palo Fermata	No
Pensilina	Si



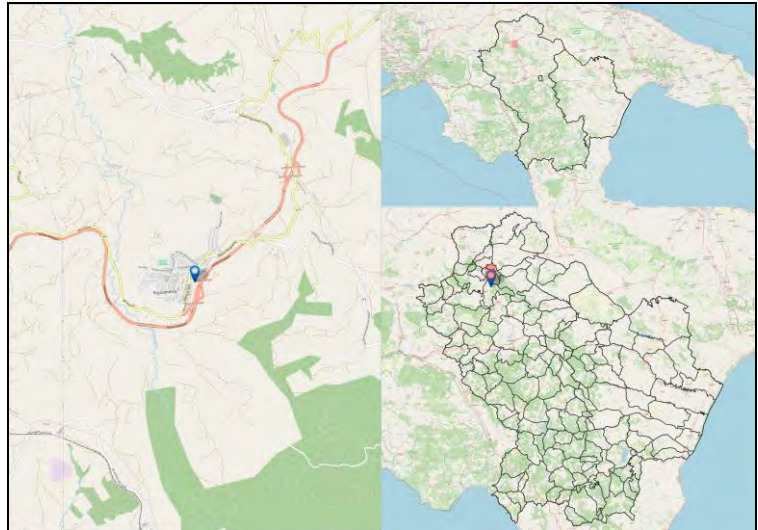
Codice Fermata	RIP-2	Nome Fermata	Ripacandida - Ripacandida -2
Comune	Ripacandida	Provincia	Potenza

Coordinata X	15,725043
Coordinata Y	40,9125272
Bidirezionale	Si
Palo Fermata	Si
Pensilina	No



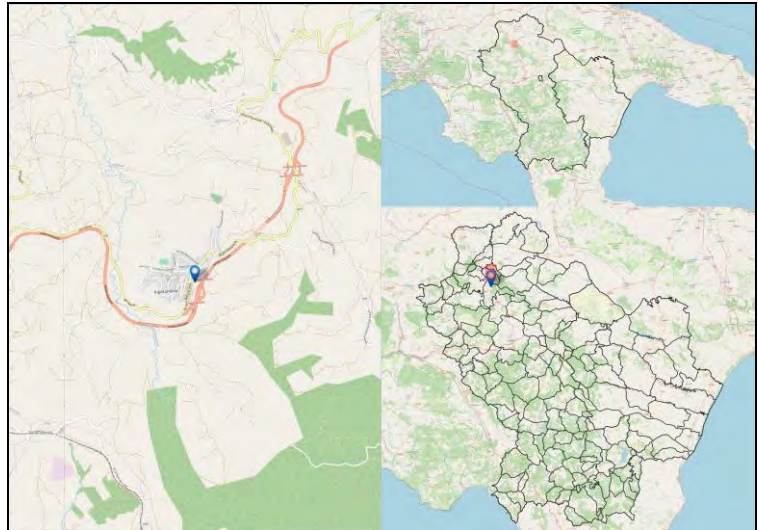
Codice Fermata	RIP-2a	Nome Fermata	Ripacandida - Ripacandida – Via Margherita di Savoia
Comune	Ripacandida	Provincia	Potenza

Coordinata X	15,7286235
Coordinata Y	40,9125323
Bidirezionale	No
Palo Fermata	Si
Pensilina	No



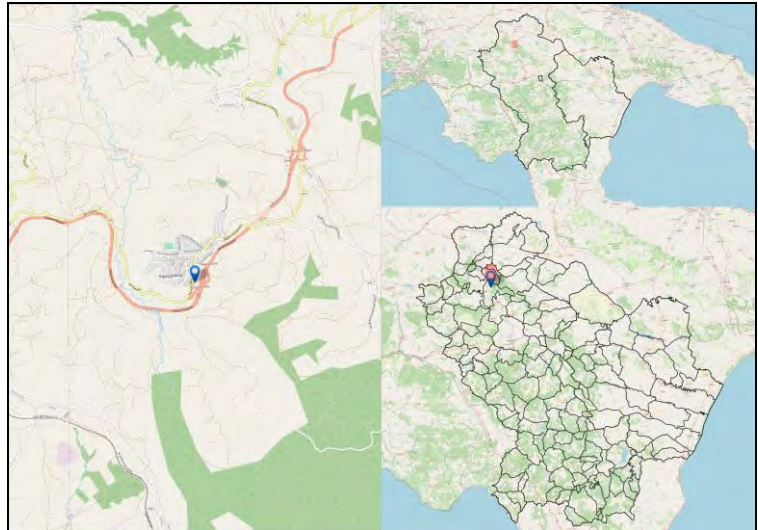
Codice Fermata	RIP-3a	Nome Fermata	Ripacandida - Ripacandida – Via Margherita di Savoia -2
Comune	Ripacandida	Provincia	Potenza

Coordinata X	15,7284523
Coordinata Y	40,912464
Bidirezionale	No
Palo Fermata	Si
Pensilina	No



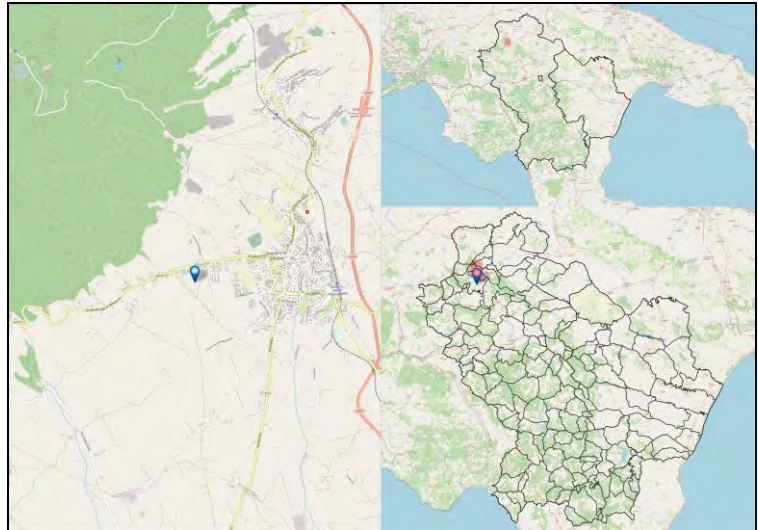
Codice Fermata	RIP-4a	Nome Fermata	Ripacandida - Ripacandida – Via Suor Maria di Gesù
Comune	Ripacandida	Provincia	Potenza

Coordinata X	15,7275003
Coordinata Y	40,9106589
Bidirezionale	No
Palo Fermata	Si
Pensilina	Si



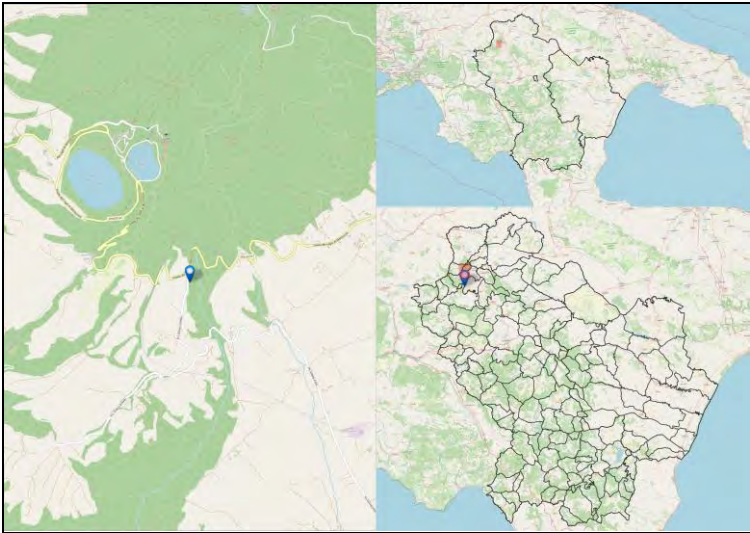
Codice Fermata	RNV-1	Nome Fermata	Rionero in Vulture - Rionero in Vulture-Campus
Comune	Rionero in Vulture	Provincia	Potenza

Coordinata X	15,6563971
Coordinata Y	40,9255189
Bidirezionale	No
Palo Fermata	Si
Pensilina	No



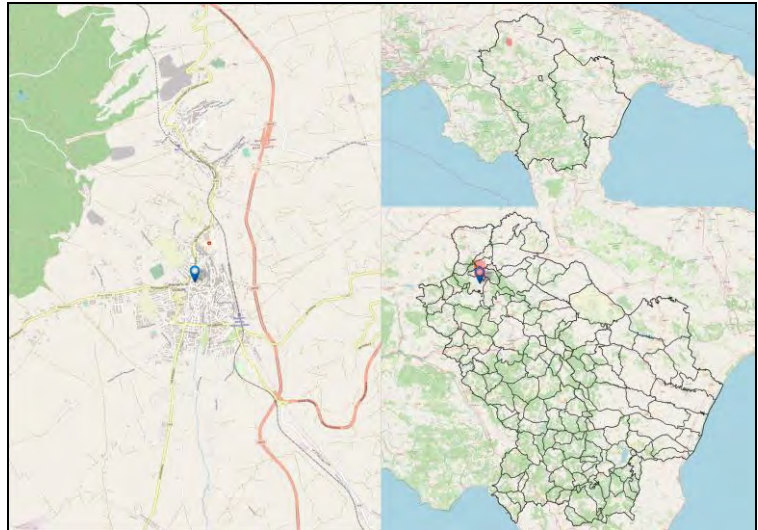
Codice Fermata	RNV-12	Nome Fermata	Rionero in Vulture - SP91
Comune	Rionero in Vulture	Provincia	Potenza

Coordinata X	15,6190045
Coordinata Y	40,9198354
Bidirezionale	Si
Palo Fermata	No
Pensilina	Si



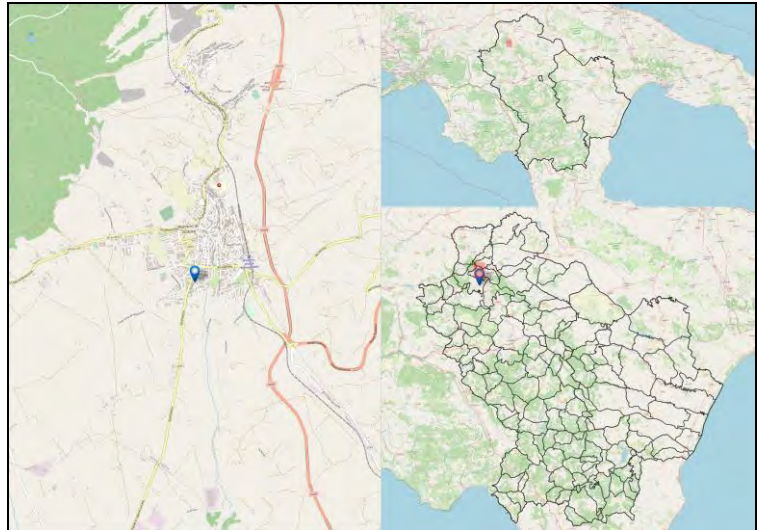
Codice Fermata	RNV-14	Nome Fermata	Rionero in Vulture - 11 SS93
Comune	Rionero in Vulture	Provincia	Potenza

Coordinata X	15,6721895
Coordinata Y	40,9283868
Bidirezionale	Si
Palo Fermata	No
Pensilina	Si



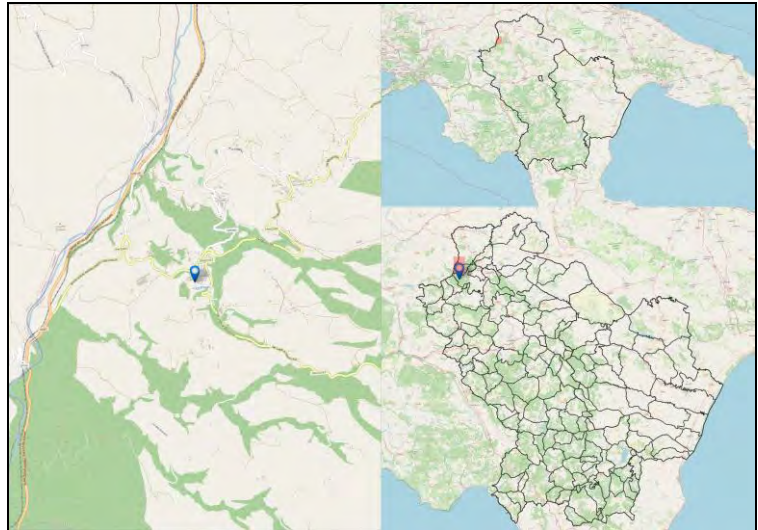
Codice Fermata	RNV-15	Nome Fermata	Rionero in Vulture - Rionero in Vulture-Distrib. Esso
Comune	Rionero in Vulture	Provincia	Potenza

Coordinata X	15,6699697
Coordinata Y	40,9215201
Bidirezionale	No
Palo Fermata	Si
Pensilina	No



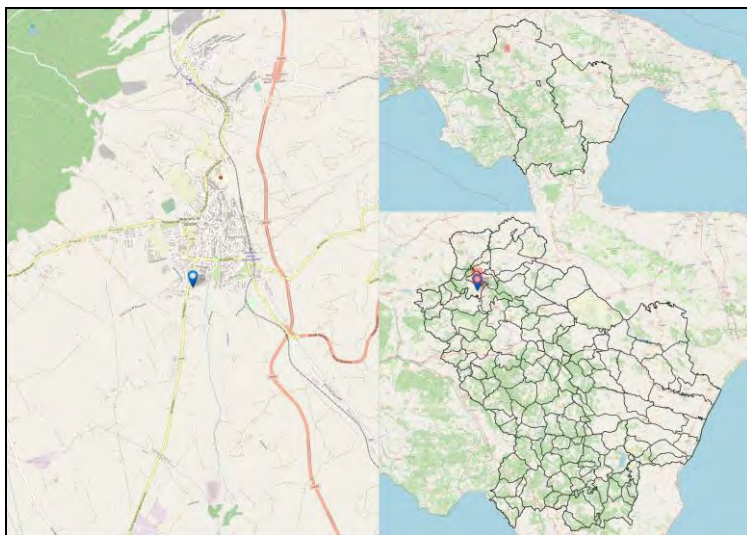
Codice Fermata	RNV-16	Nome Fermata	Rionero in Vulture - Monticchio Bagni
Comune	Rionero in Vulture	Provincia	Potenza

Coordinata X	15,5690459
Coordinata Y	40,9503082
Bidirezionale	Si
Palo Fermata	Si
Pensilina	Si



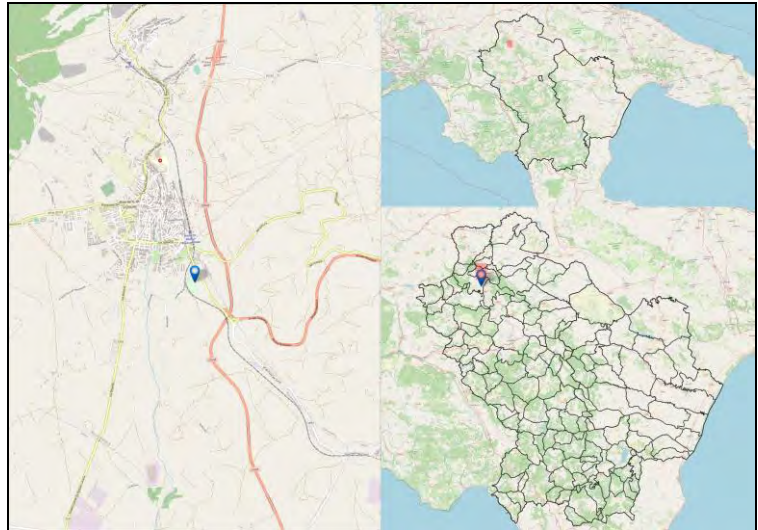
Codice Fermata	RNV-17	Nome Fermata	Rionero in Vulture - Rionero In Vulture-Distribut. Agip
Comune	Rionero in Vulture	Provincia	Potenza

Coordinata X	15,6692399
Coordinata Y	40,9200437
Bidirezionale	Si
Palo Fermata	No
Pensilina	No



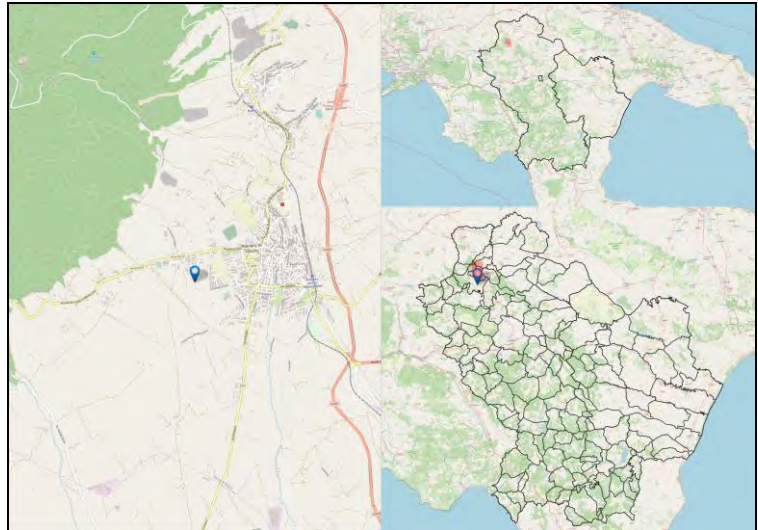
Codice Fermata	RNV-18	Nome Fermata	Rionero in Vulture - Rionero In Vulture- Liceo Classico
Comune	Rionero in Vulture	Provincia	Potenza

Coordinata X	15,6789419
Coordinata Y	40,9180167
Bidirezionale	Si
Palo Fermata	Si
Pensilina	No



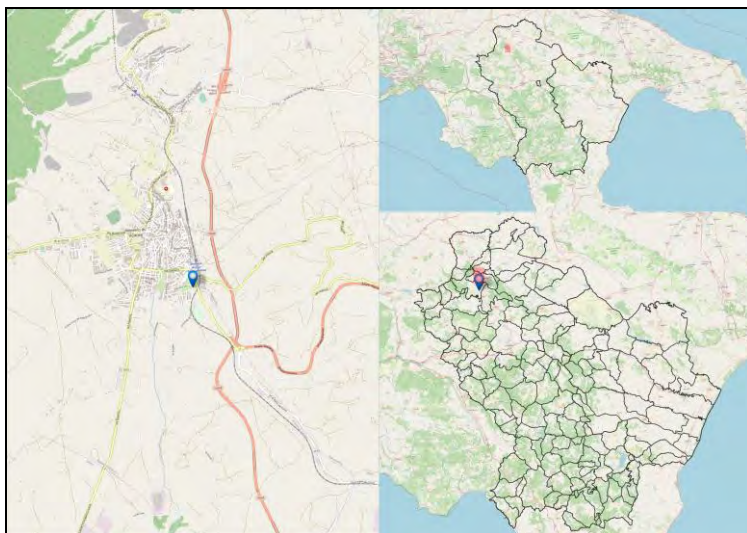
Codice Fermata	RNV-19	Nome Fermata	Rionero in Vulture - Rionero in Vulture C10
Comune	Rionero in Vulture	Provincia	Potenza

Coordinata X	15,660232
Coordinata Y	40,9244036
Bidirezionale	Si
Palo Fermata	No
Pensilina	Si



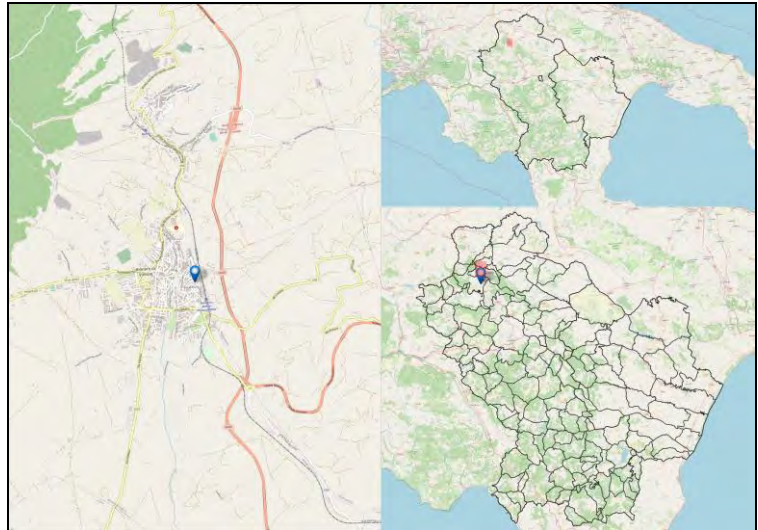
Codice Fermata	RNV-1a	Nome Fermata	Rionero in Vulture - ViA Montegrappa
Comune	Rionero in Vulture	Provincia	Potenza

Coordinata X	15,6779791
Coordinata Y	40,9208754
Bidirezionale	Si
Palo Fermata	Si
Pensilina	Si



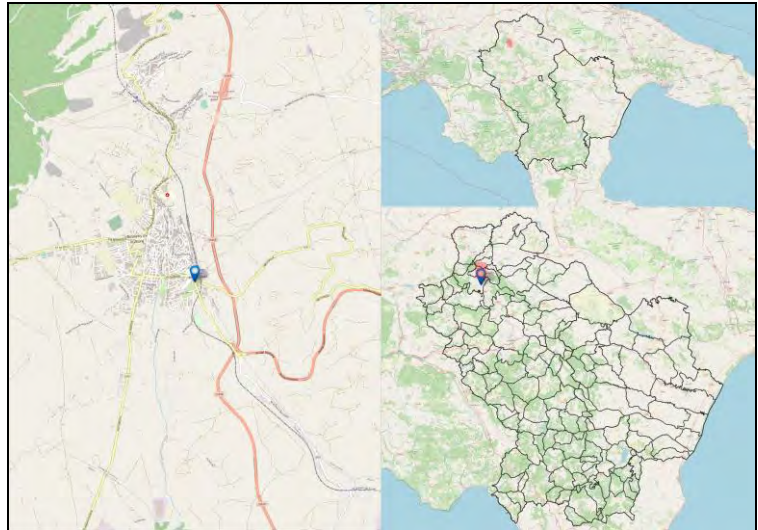
Codice Fermata	RNV-2	Nome Fermata	Rionero in Vulture - Via Fiera
Comune	Rionero in Vulture	Provincia	Potenza

Coordinata X	15,6772182
Coordinata Y	40,9262218
Bidirezionale	Sì
Palo Fermata	Sì
Pensilina	No



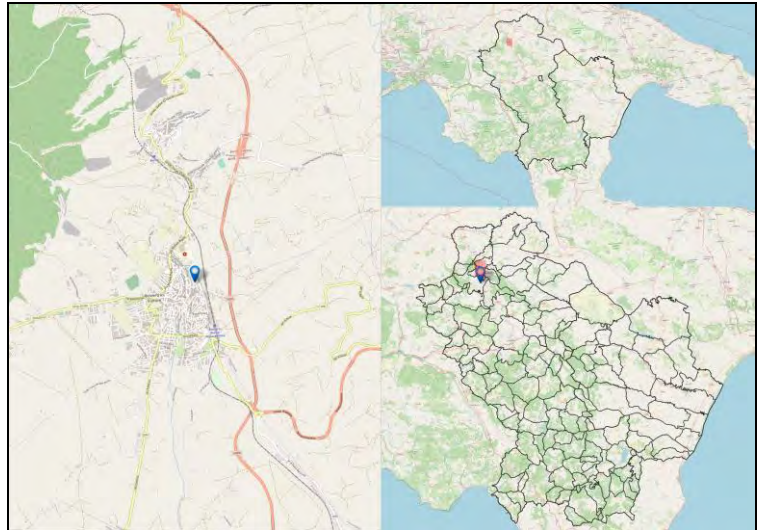
Codice Fermata	RNV-3	Nome Fermata	Rionero in Vulture - Via Roma - Scalo
Comune	Rionero in Vulture	Provincia	Potenza

Coordinata X	15,6782319
Coordinata Y	40,9222142
Bidirezionale	Sì
Palo Fermata	Sì
Pensilina	No



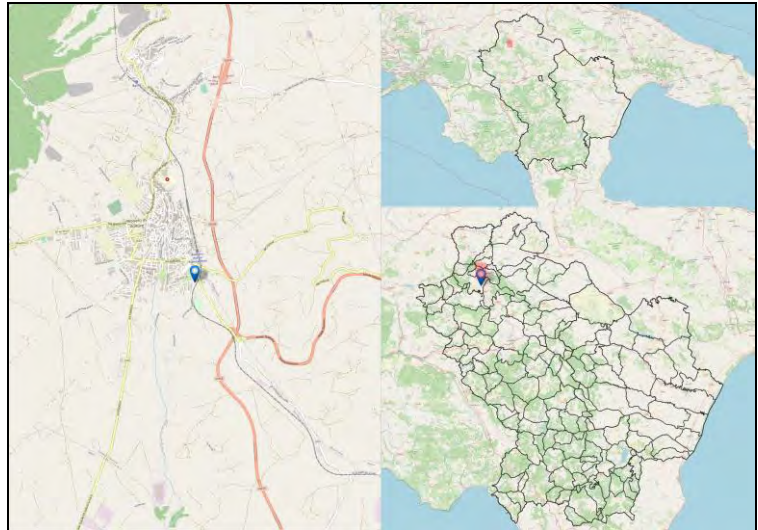
Codice Fermata	RNV-3a	Nome Fermata	Rionero in Vulture - Via Fiera/ospedale
Comune	Rionero in Vulture	Provincia	Potenza

Coordinata X	15,6761919
Coordinata Y	40,9294468
Bidirezionale	Si
Palo Fermata	Si
Pensilina	Si



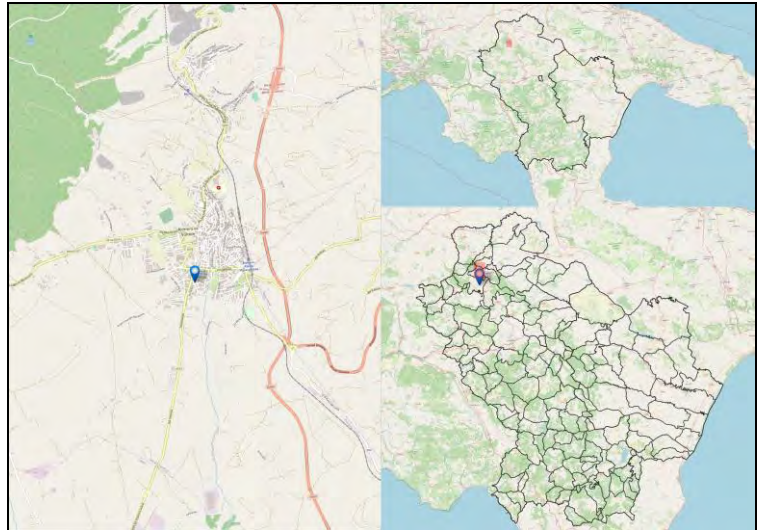
Codice Fermata	RNV-5	Nome Fermata	Rionero in Vulture - Via Monte Grappa 2
Comune	Rionero in Vulture	Provincia	Potenza

Coordinata X	15,6780636
Coordinata Y	40,9203389
Bidirezionale	Sì
Palo Fermata	Sì
Pensilina	No



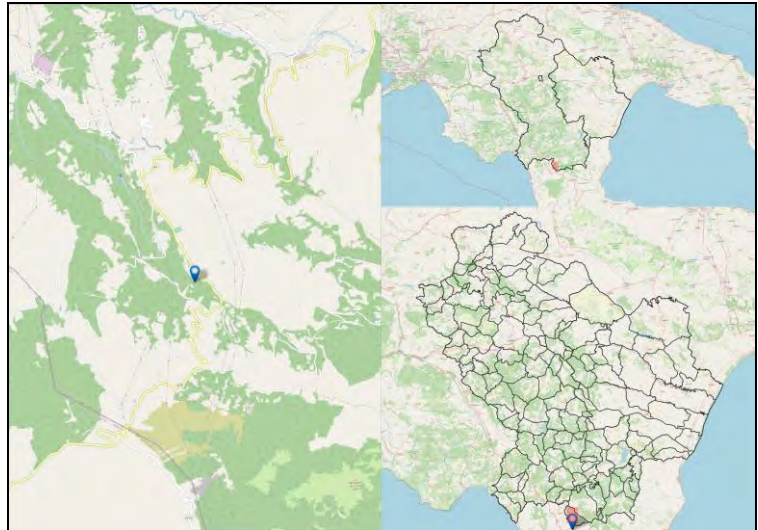
Codice Fermata	RNV-8	Nome Fermata	Rionero in Vulture - Via Umberto I
Comune	Rionero in Vulture	Provincia	Potenza

Coordinata X	15,6700769
Coordinata Y	40,9218183
Bidirezionale	No
Palo Fermata	Si
Pensilina	Si




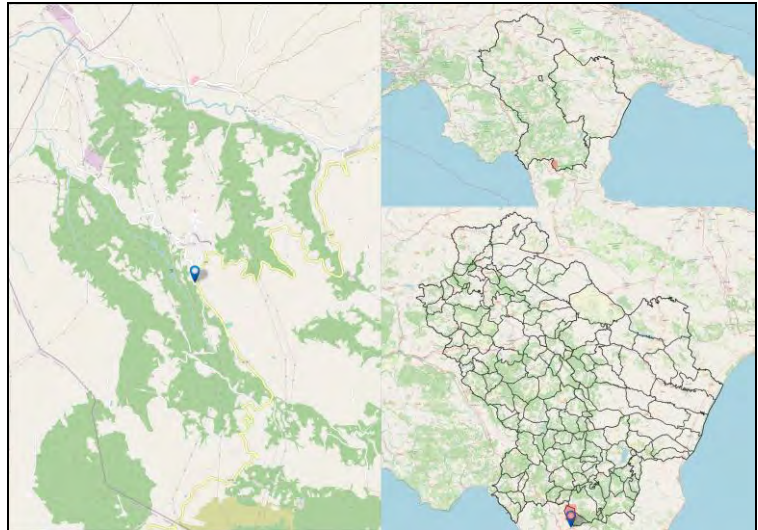
Codice Fermata	ROA-1	Nome Fermata	Rotonda - SP28
Comune	Rotonda	Provincia	Potenza

Coordinata X	16,0465485
Coordinata Y	39,9380374
Bidirezionale	Si
Palo Fermata	No
Pensilina	Si



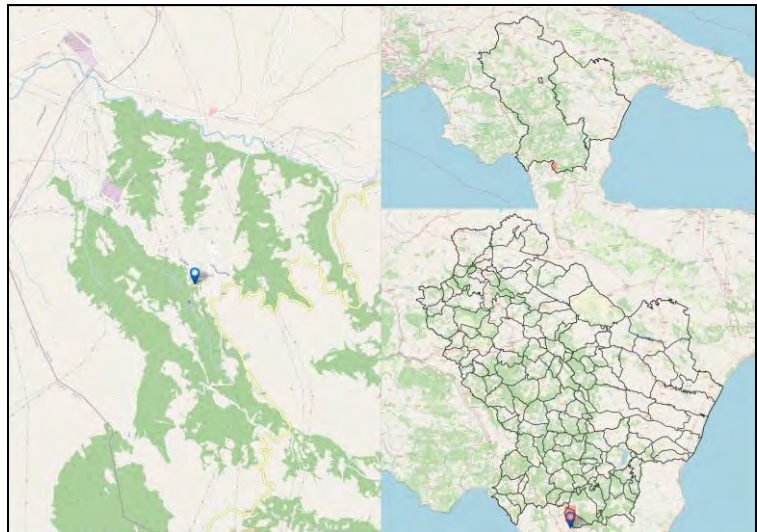
Codice Fermata	ROA-2	Nome Fermata	Rotonda - Via Pietro Nenni
Comune	Rotonda	Provincia	Potenza

Coordinata X	16,0398282
Coordinata Y	39,9499076
Bidirezionale	Sì
Palo Fermata	Sì
Pensilina	No




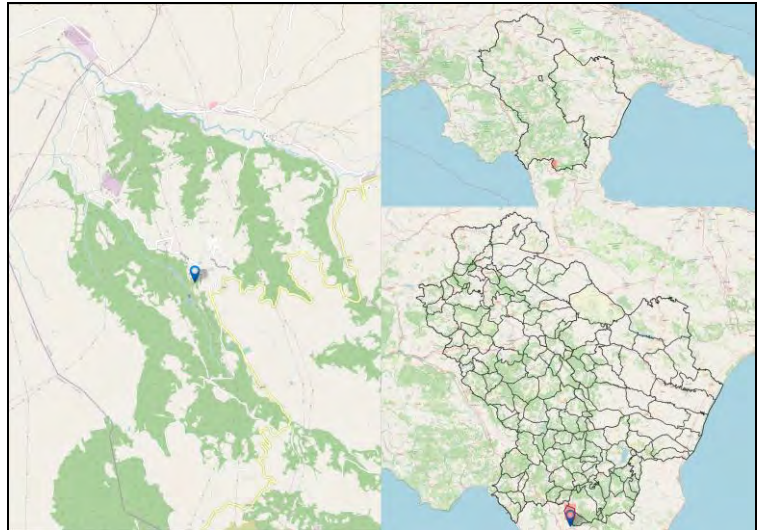
Codice Fermata	ROA-3	Nome Fermata	Rotonda - 17 SP4, Comune
Comune	Rotonda	Provincia	Potenza

Coordinata X	16,0374481
Coordinata Y	39,9536009
Bidirezionale	Sì
Palo Fermata	Sì
Pensilina	No



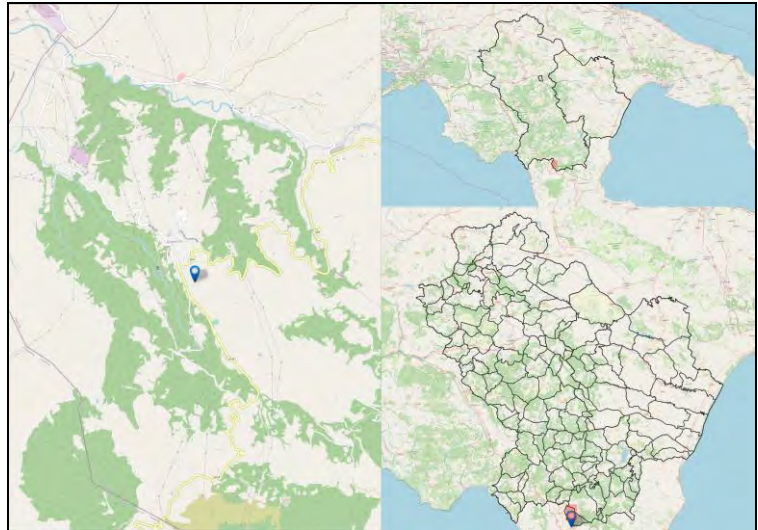
Codice Fermata	ROA-4	Nome Fermata	Rotonda - 5 Via delle Frecce Tricolori
Comune	Rotonda	Provincia	Potenza

Coordinata X	16,0373854
Coordinata Y	39,9531038
Bidirezionale	Si
Palo Fermata	Si
Pensilina	No



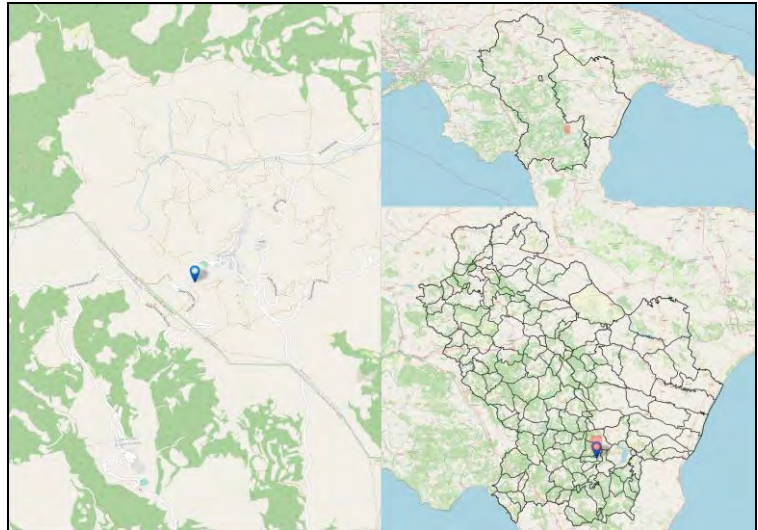
Codice Fermata	ROA-5	Nome Fermata	Rotonda - Rotonda (Liceo Scientifico)
Comune	Rotonda	Provincia	Potenza

Coordinata X	16,0419357
Coordinata Y	39,9494549
Bidirezionale	Sì
Palo Fermata	No
Pensilina	No



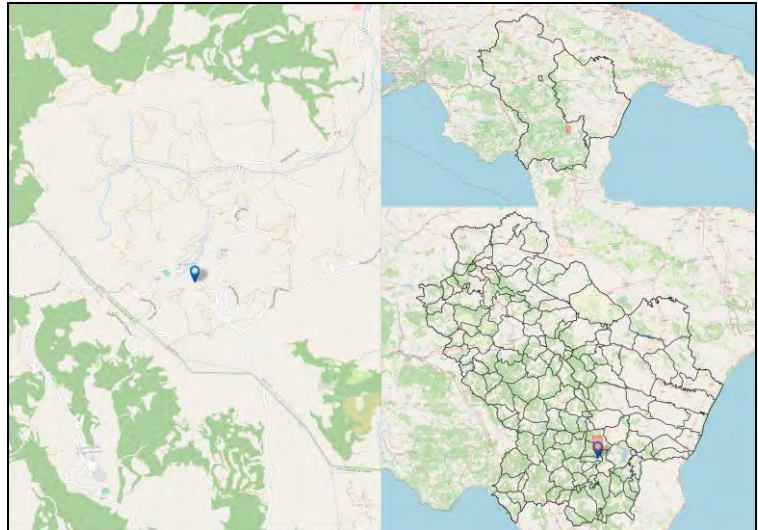
Codice Fermata	ROC-1	Nome Fermata	Roccanova - Via Vittorio Emanuele
Comune	Roccanova	Provincia	Potenza

Coordinata X	16,1981615
Coordinata Y	40,2108672
Bidirezionale	Sì
Palo Fermata	Sì
Pensilina	No




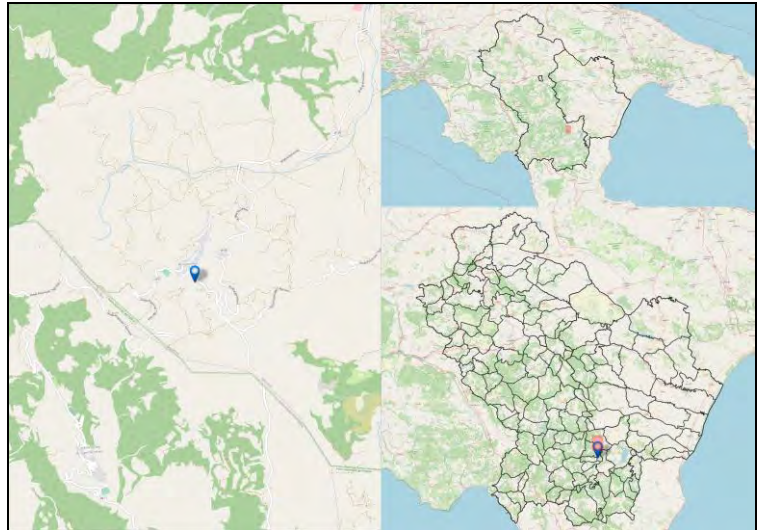
Codice Fermata	ROC-2	Nome Fermata	Roccanova - Via Vittorio Emanuele 2
Comune	Roccanova	Provincia	Potenza

Coordinata X	16,2042299
Coordinata Y	40,2115065
Bidirezionale	No
Palo Fermata	No
Pensilina	Si



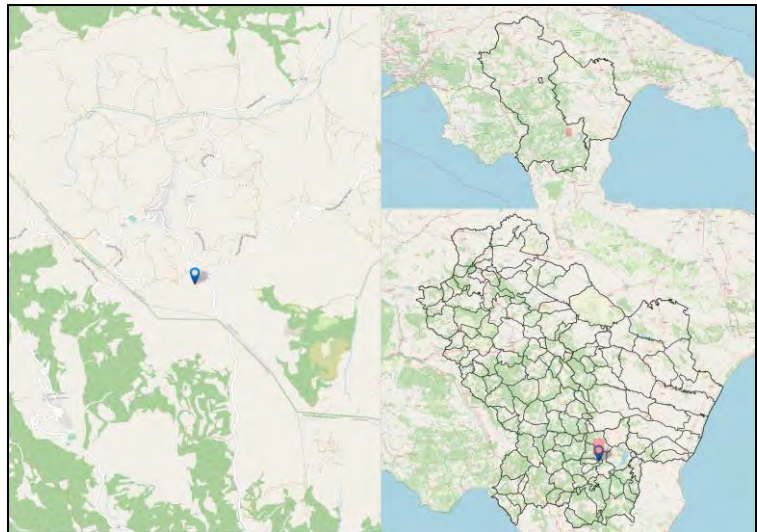
Codice Fermata	ROC-3	Nome Fermata	Roccanova - Via Vittorio Emanuele 3
Comune	Roccanova	Provincia	Potenza

Coordinata X	16,2042299
Coordinata Y	40,2115065
Bidirezionale	No
Palo Fermata	Si
Pensilina	No



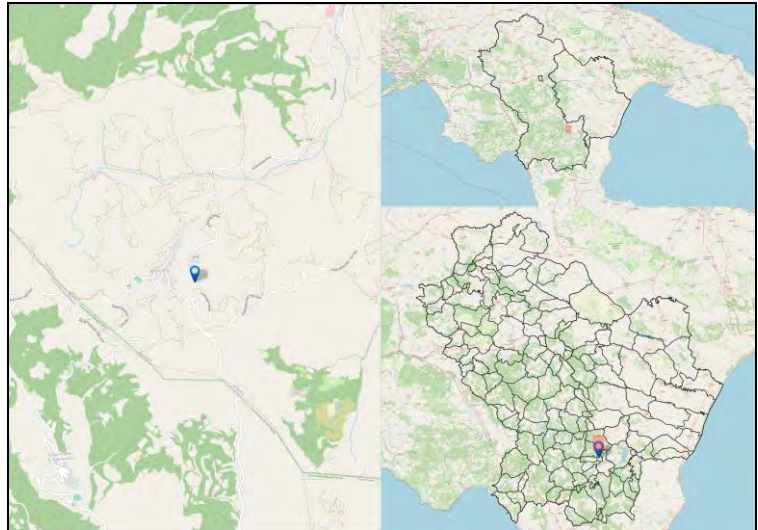
Codice Fermata	ROC-4	Nome Fermata	Roccanova - Contrada S. Costantino
Comune	Roccanova	Provincia	Potenza

Coordinata X	16,2087948
Coordinata Y	40,2044855
Bidirezionale	Sì
Palo Fermata	No
Pensilina	Sì



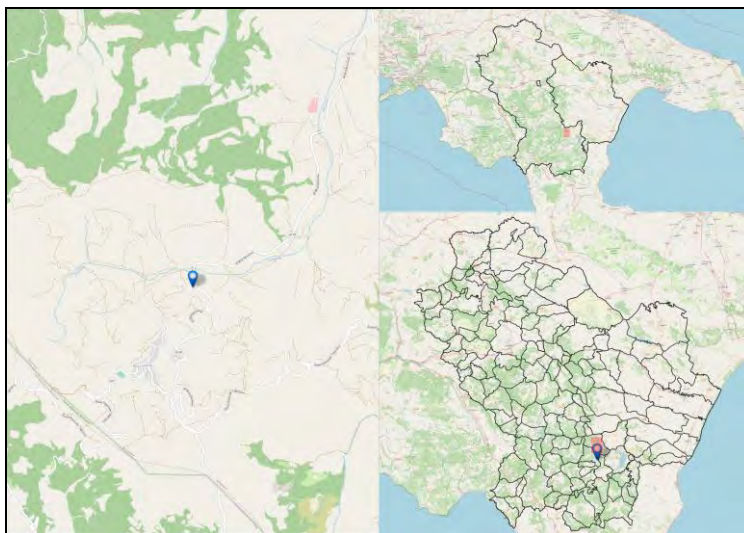
Codice Fermata	ROC-5	Nome Fermata	Roccanova - SP86
Comune	Roccanova	Provincia	Potenza

Coordinata X	16,2087086
Coordinata Y	40,2120243
Bidirezionale	Si
Palo Fermata	No
Pensilina	Si



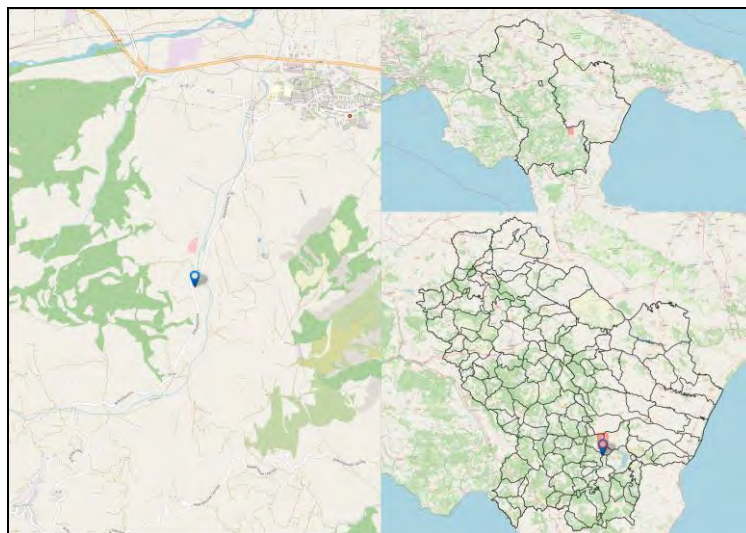
Codice Fermata	ROC-6	Nome Fermata	Roccanova - SP86 2
Comune	Roccanova	Provincia	Potenza

Coordinata X	16,2122053
Coordinata Y	40,2226676
Bidirezionale	Si
Palo Fermata	No
Pensilina	Si



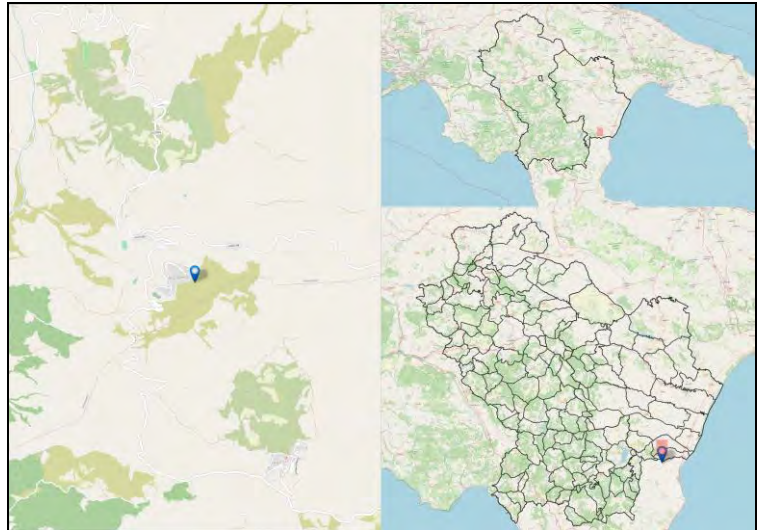
Codice Fermata	ROC-7	Nome Fermata	Roccanova - Orsoleo
Comune	Roccanova	Provincia	Potenza

Coordinata X	16,2330276
Coordinata Y	40,2382109
Bidirezionale	Si
Palo Fermata	No
Pensilina	Si



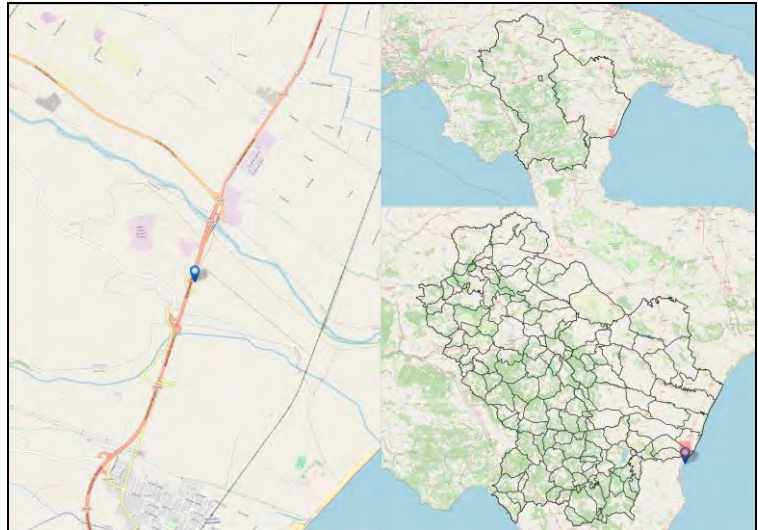
Codice Fermata	ROL-1	Nome Fermata	Rotondella - Rotondella V.le Europa
Comune	Rotondella	Provincia	Matera

Coordinata X	16,5282492
Coordinata Y	40,1723437
Bidirezionale	Si
Palo Fermata	No
Pensilina	Si



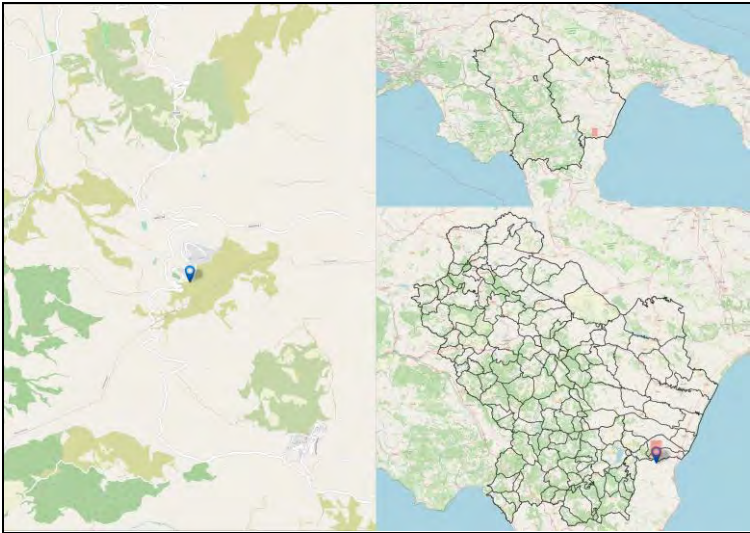
Codice Fermata	ROL-10a	Nome Fermata	Rotondella - Novasiri – Enea
Comune	Rotondella	Provincia	Matera

Coordinata X	16,6447667
Coordinata Y	40,1600785
Bidirezionale	Sì
Palo Fermata	No
Pensilina	No



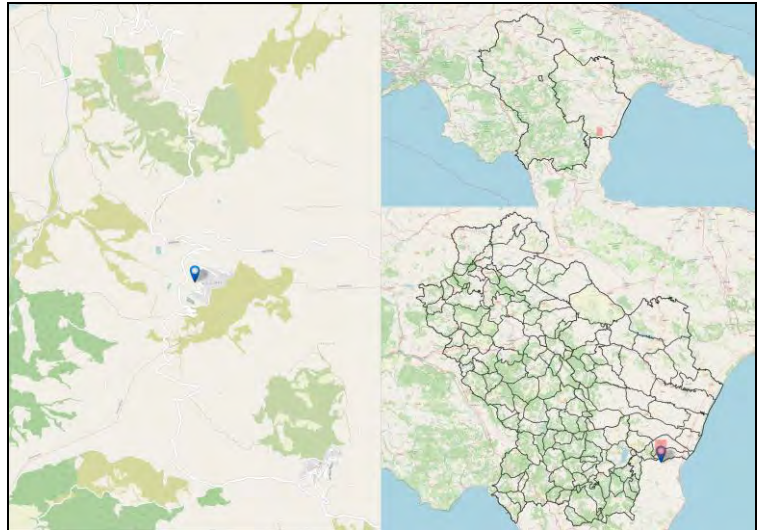
Codice Fermata	ROL-1a	Nome Fermata	Rotondella - Rotondella
Comune	Rotondella	Provincia	Matera

Coordinata X	16,5241569
Coordinata Y	40,1702562
Bidirezionale	No
Palo Fermata	No
Pensilina	No



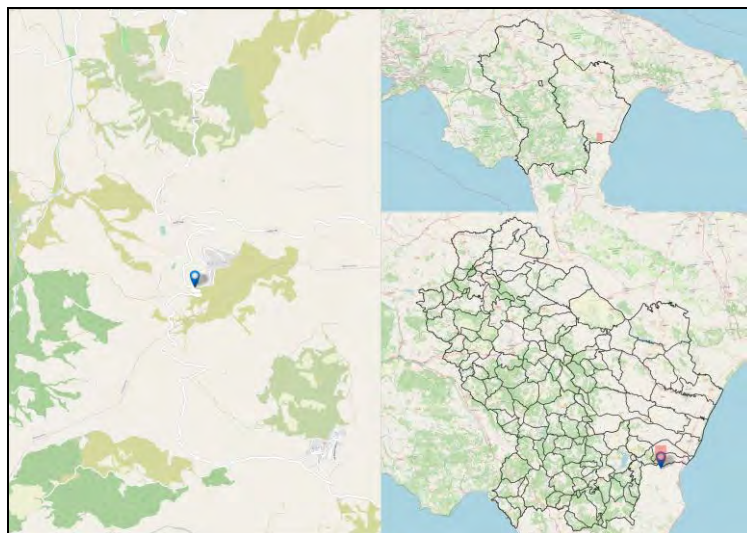
Codice Fermata	ROL-2a	Nome Fermata	Rotondella - Rotondella 2
Comune	Rotondella	Provincia	Matera

Coordinata X	16,5230651
Coordinata Y	40,1733165
Bidirezionale	No
Palo Fermata	No
Pensilina	Si



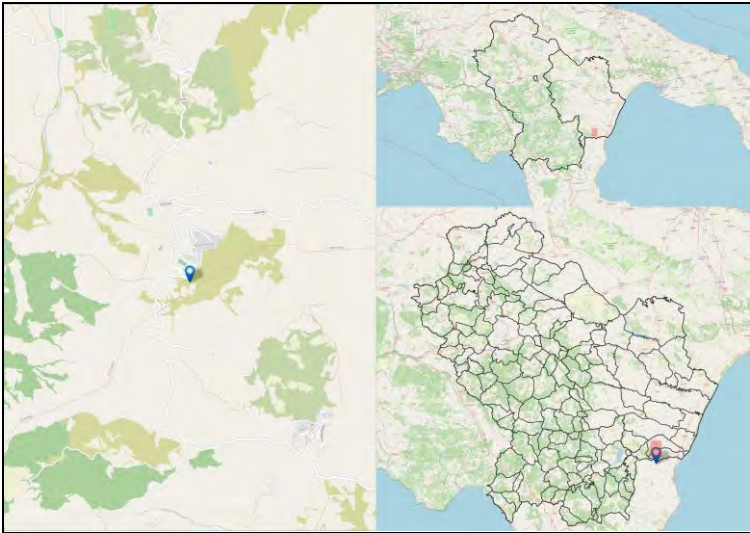
Codice Fermata	ROL-4	Nome Fermata	Rotondella - Rotondella 4
Comune	Rotondella	Provincia	Matera

Coordinata X	16,5220228
Coordinata Y	40,1703706
Bidirezionale	Sì
Palo Fermata	No
Pensilina	No



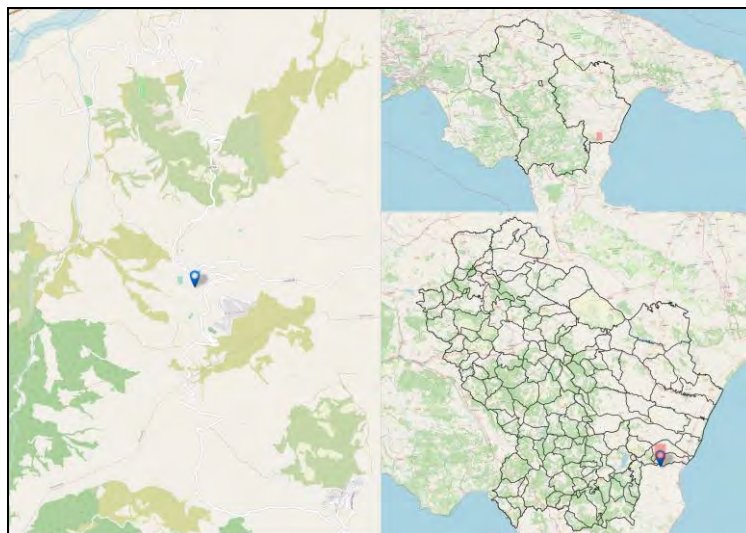
Codice Fermata	ROL-5	Nome Fermata	Rotondella - Rotondella 5
Comune	Rotondella	Provincia	Matera

Coordinata X	16,5230455
Coordinata Y	40,1686958
Bidirezionale	Si
Palo Fermata	No
Pensilina	No



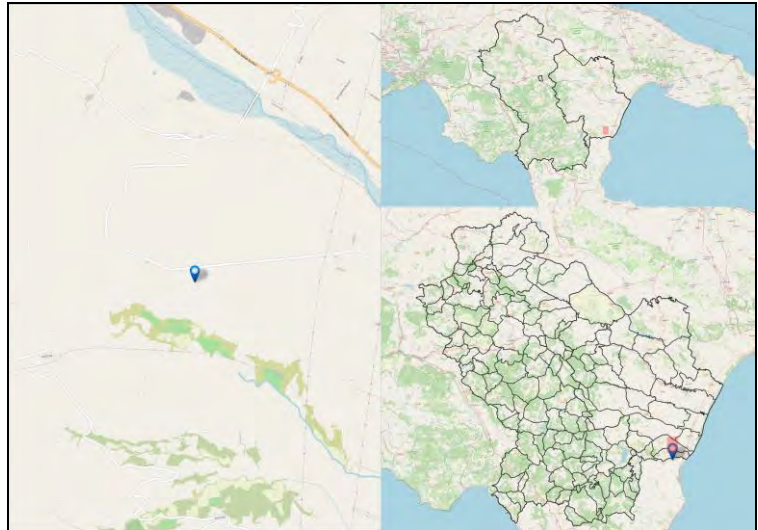
Codice Fermata	ROL-6	Nome Fermata	Rotondella - Rotondella Bivio
Comune	Rotondella	Provincia	Matera

Coordinata X	16,5200092
Coordinata Y	40,1764779
Bidirezionale	Sì
Palo Fermata	No
Pensilina	No



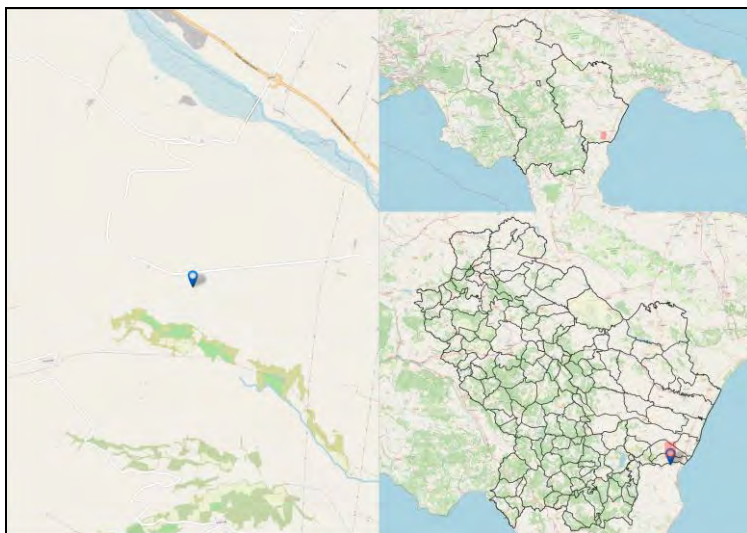
Codice Fermata	ROL-7	Nome Fermata	Rotondella - Rotondella Due 2
Comune	Rotondella	Provincia	Matera

Coordinata X	16,5830868
Coordinata Y	40,1797429
Bidirezionale	No
Palo Fermata	No
Pensilina	No



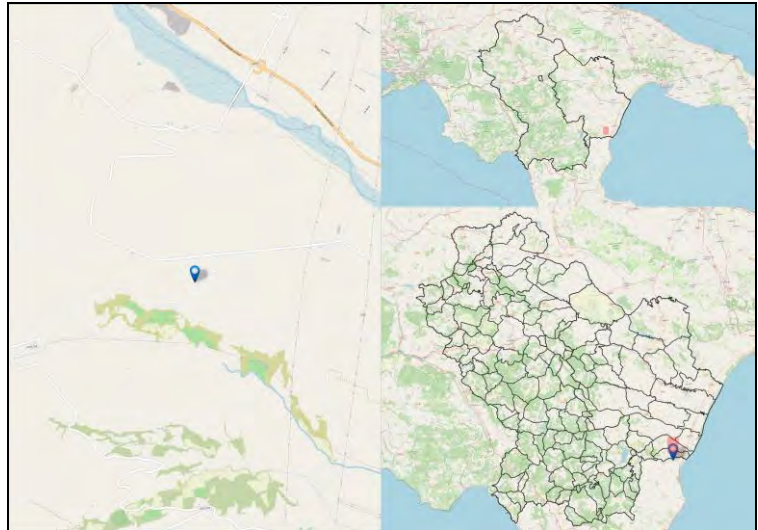
Codice Fermata	ROL-8	Nome Fermata	Rotondella - Rotondella Due 3
Comune	Rotondella	Provincia	Matera

Coordinata X	16,5825672
Coordinata Y	40,1797374
Bidirezionale	No
Palo Fermata	No
Pensilina	No



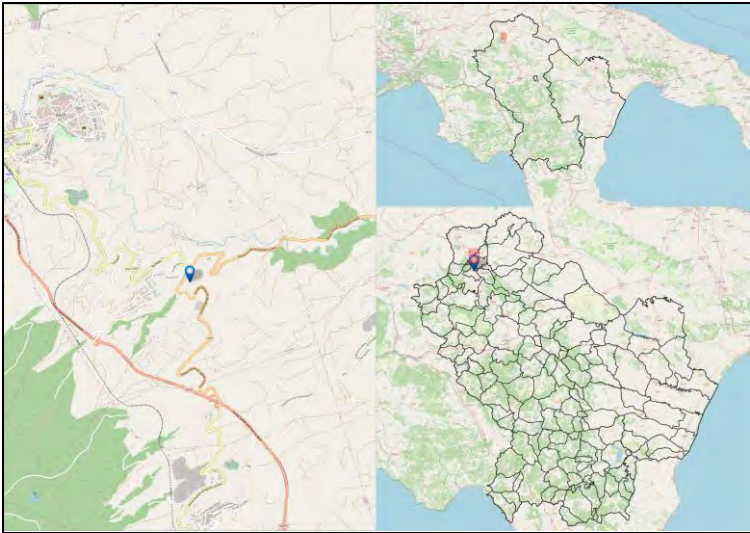
Codice Fermata	ROL-9	Nome Fermata	Rotondella - Rotondella 6
Comune	Rotondella	Provincia	Matera

Coordinata X	16,5853055
Coordinata Y	40,1784666
Bidirezionale	Si
Palo Fermata	No
Pensilina	Si



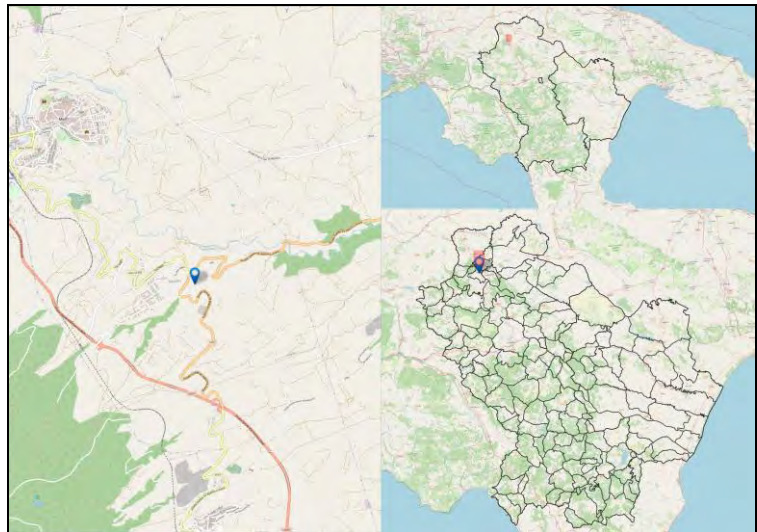
Codice Fermata	RPL-1	Nome Fermata	Rapolla - Via Barletta
Comune	Rapolla	Provincia	Potenza

Coordinata X	15,6741387
Coordinata Y	40,9766857
Bidirezionale	Si
Palo Fermata	No
Pensilina	No



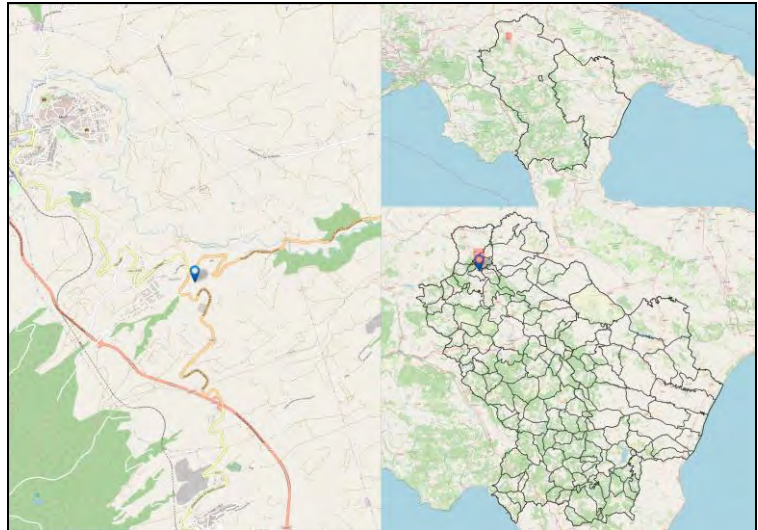
Codice Fermata	RPL-10	Nome Fermata	Rapolla - Rapolla - piazza Garibaldi
Comune	Rapolla	Provincia	Potenza

Coordinata X	15,67453
Coordinata Y	40,9769016
Bidirezionale	No
Palo Fermata	Si
Pensilina	No




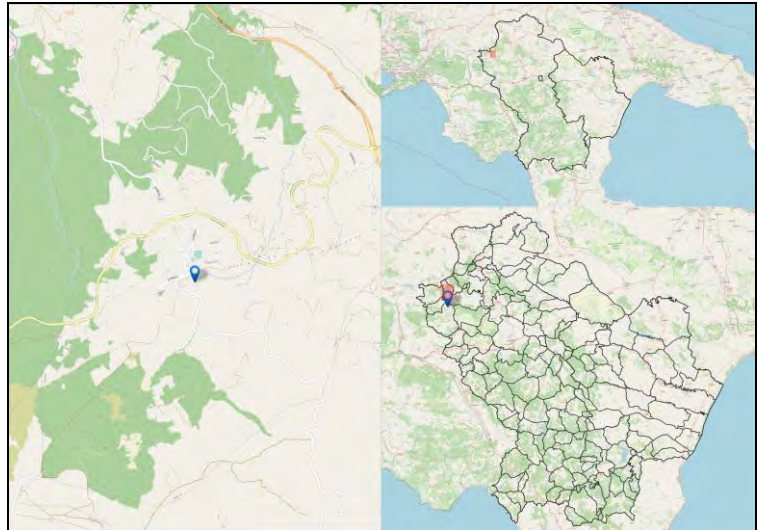
Codice Fermata	RPL-10b	Nome Fermata	Rapolla - Rapolla - piazza Garibaldi
Comune	Rapolla	Provincia	Potenza

Coordinata X	15,67453
Coordinata Y	40,9769016
Bidirezionale	No
Palo Fermata	Si
Pensilina	No



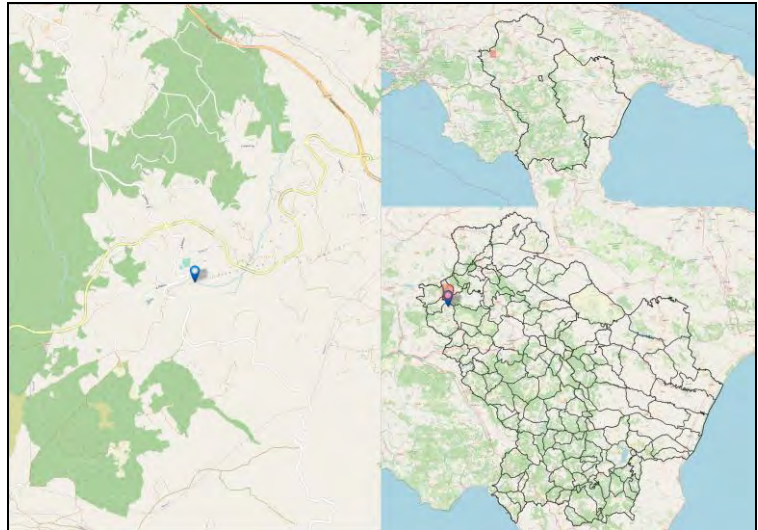
Codice Fermata	RPN-1	Nome Fermata	Rapone - Rapone
Comune	Rapone	Provincia	Potenza

Coordinata X	15,4984581
Coordinata Y	40,8461825
Bidirezionale	No
Palo Fermata	No
Pensilina	Si



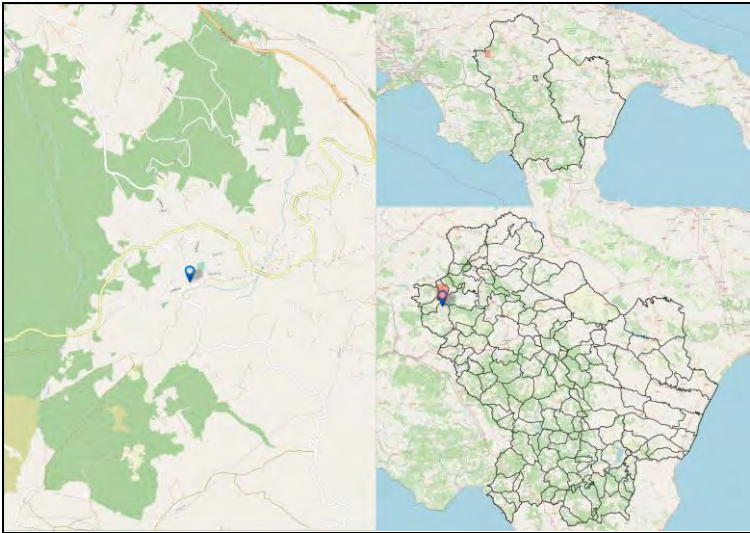
Codice Fermata	RPN-1a	Nome Fermata	Rapone - Rapone – C.so Umberto I
Comune	Rapone	Provincia	Potenza

Coordinata X	15,5003826
Coordinata Y	40,8470546
Bidirezionale	No
Palo Fermata	Si
Pensilina	No



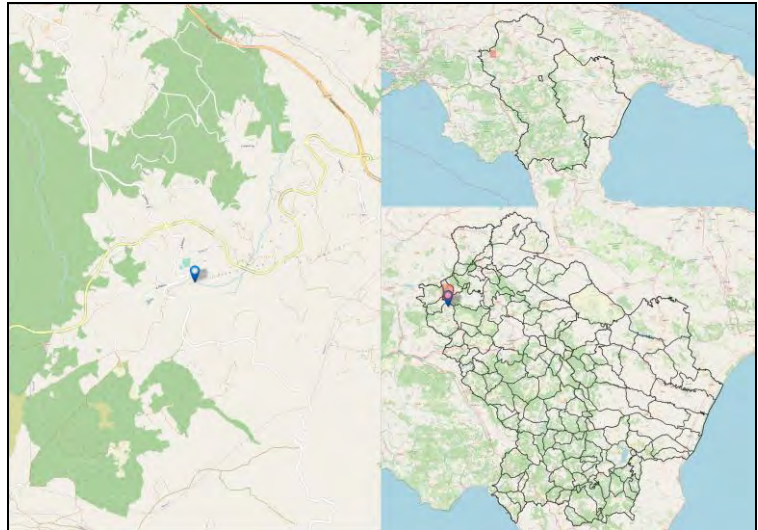
Codice Fermata	RPN-2	Nome Fermata	Rapone - SP41
Comune	Rapone	Provincia	Potenza

Coordinata X	15,4973344
Coordinata Y	40,8476531
Bidirezionale	Si
Palo Fermata	No
Pensilina	Si



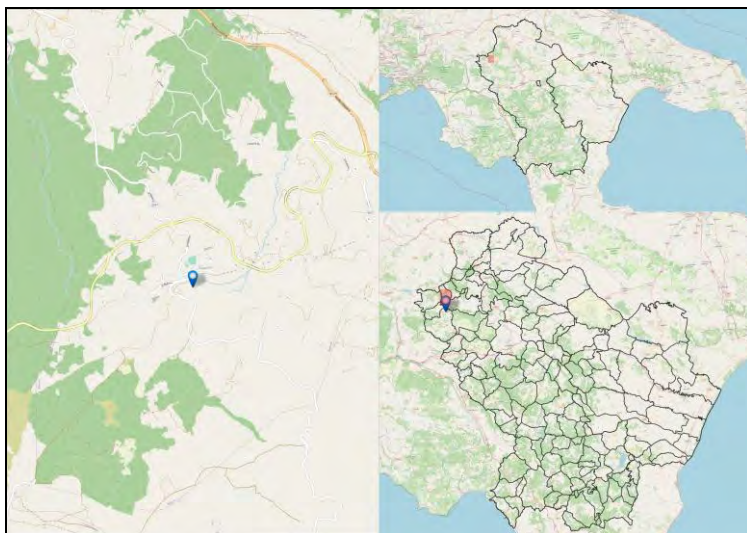
Codice Fermata	RPN-2a	Nome Fermata	Rapone - Rapone – C.so Umberto I -2
Comune	Rapone	Provincia	Potenza

Coordinata X	15,5003826
Coordinata Y	40,8470546
Bidirezionale	No
Palo Fermata	No
Pensilina	Si



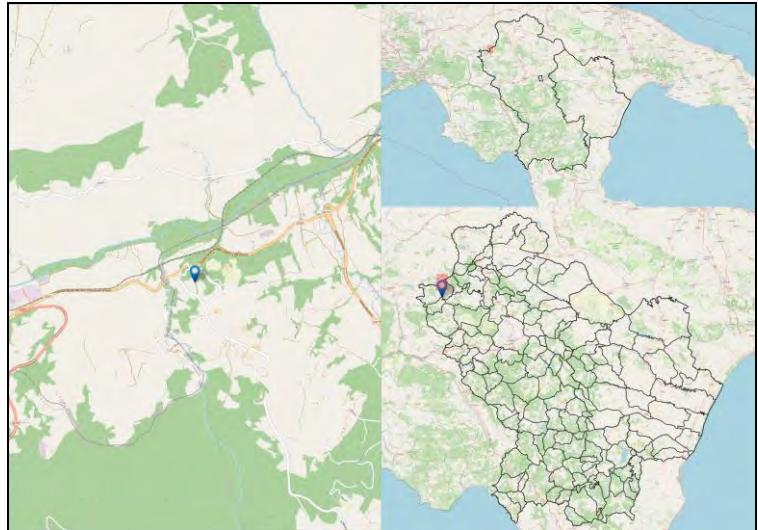
Codice Fermata	RPN-3	Nome Fermata	Rapone - Rapone- Piazzale Municipio
Comune	Rapone	Provincia	Potenza

Coordinata X	15,4990824
Coordinata Y	40,8462547
Bidirezionale	No
Palo Fermata	Si
Pensilina	No



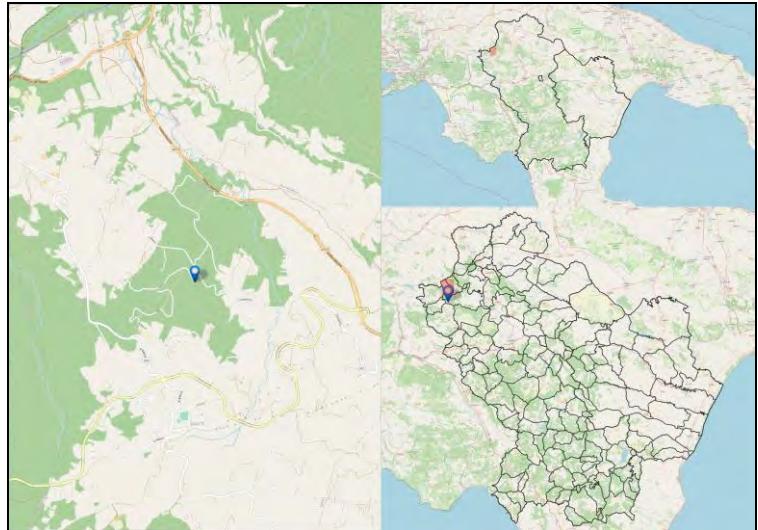
Codice Fermata	RPN-4	Nome Fermata	Rapone - Rapone scalo - Area di interscambio di Rapone-arrivo
Comune	Rapone	Provincia	Potenza

Coordinata X	15,4730302
Coordinata Y	40,8878698
Bidirezionale	Si
Palo Fermata	Si
Pensilina	Si



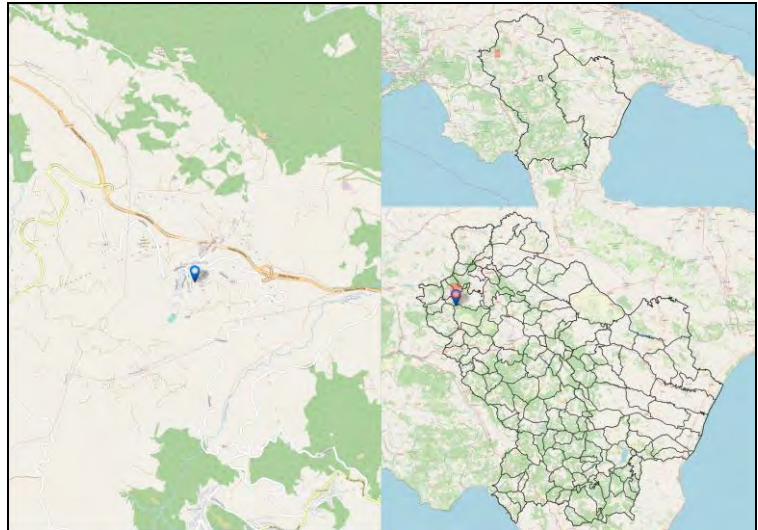
Codice Fermata	RPN-7	Nome Fermata	Rapone - Rapone Bivio (incrocio SP 2/SP41) - Bivio S.Michele
Comune	Rapone	Provincia	Potenza

Coordinata X	15,5025592
Coordinata Y	40,8654289
Bidirezionale	Si
Palo Fermata	Si
Pensilina	Si



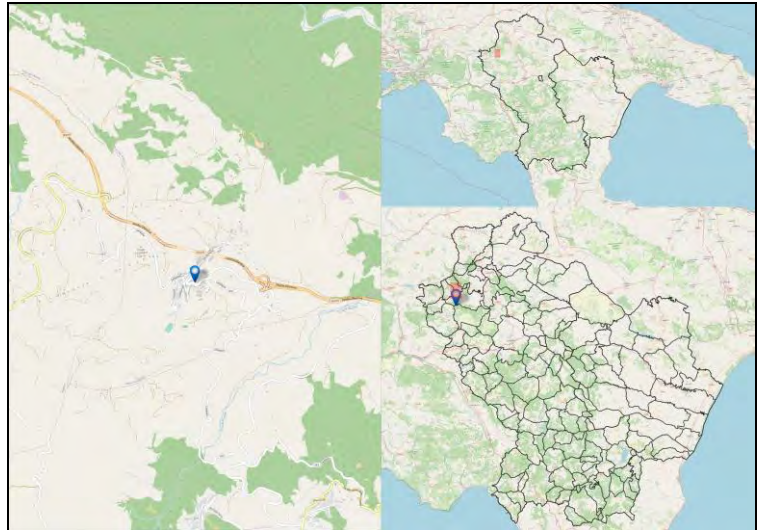
Codice Fermata	RUM-1	Nome Fermata	Ruvo del monte - Ruvo del Monte - c/o Rist. Grottino
Comune	Ruvo del monte	Provincia	Potenza

Coordinata X	15,5413679
Coordinata Y	40,8482686
Bidirezionale	No
Palo Fermata	No
Pensilina	Si



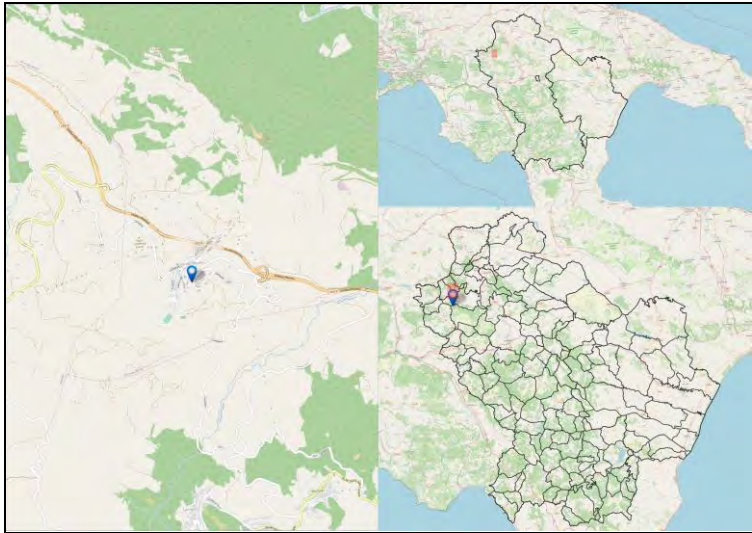
Codice Fermata	RUM-1a	Nome Fermata	Ruvo del Monte - Ruvo del Monte – Via Italia
Comune	Ruvo del Monte	Provincia	Potenza

Coordinata X	15,5418884
Coordinata Y	40,8493912
Bidirezionale	Sì
Palo Fermata	Sì
Pensilina	No



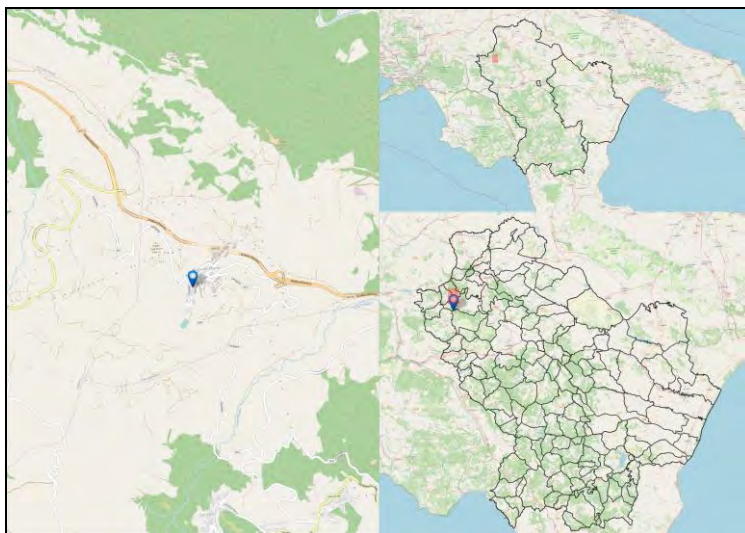
Codice Fermata	RUM-2	Nome Fermata	Ruvo del monte - Ruvo del Monte - c/o Rist. Grottino -2
Comune	Ruvo del monte	Provincia	Potenza

Coordinata X	15,5415629
Coordinata Y	40,8483068
Bidirezionale	No
Palo Fermata	Si
Pensilina	No



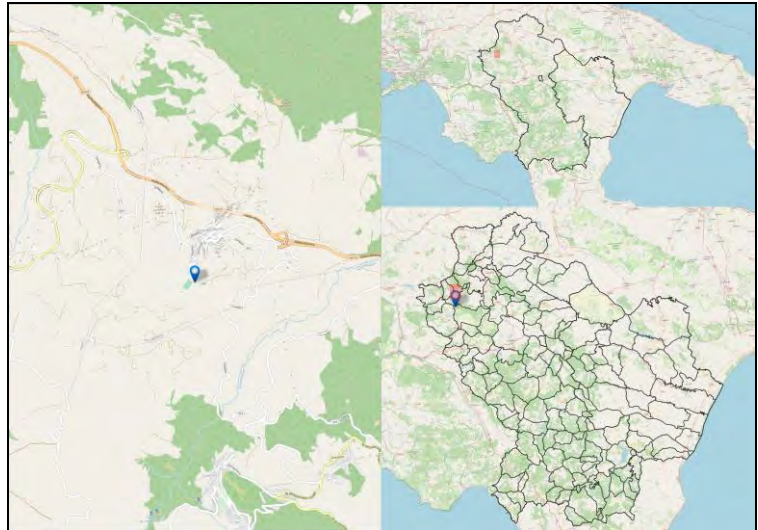
Codice Fermata	RUM-3	Nome Fermata	Ruvo del Monte - Ruvo del Monte
Comune	Ruvo del Monte	Provincia	Potenza

Coordinata X	15,539119
Coordinata Y	40,8484719
Bidirezionale	Si
Palo Fermata	Si
Pensilina	Si



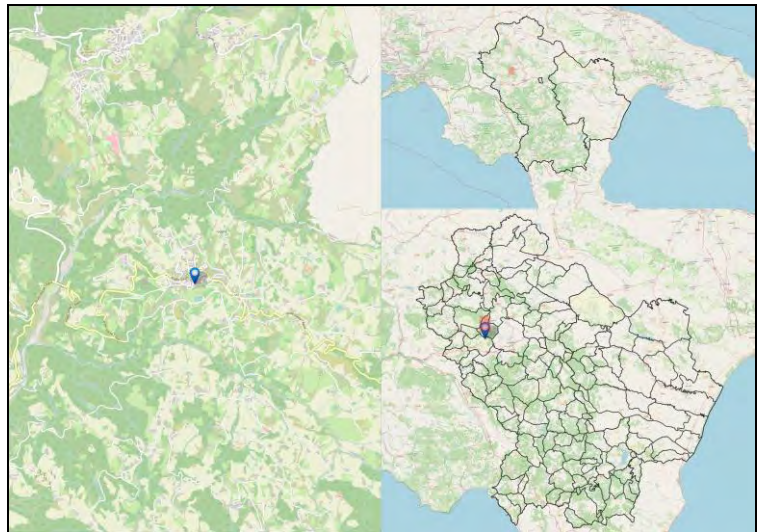
Codice Fermata	RUM-4	Nome Fermata	Ruvo del monte - Ruvo del monte -2
Comune	Ruvo del monte	Provincia	Potenza

Coordinata X	15,5385043
Coordinata Y	40,8443962
Bidirezionale	Si
Palo Fermata	No
Pensilina	Si



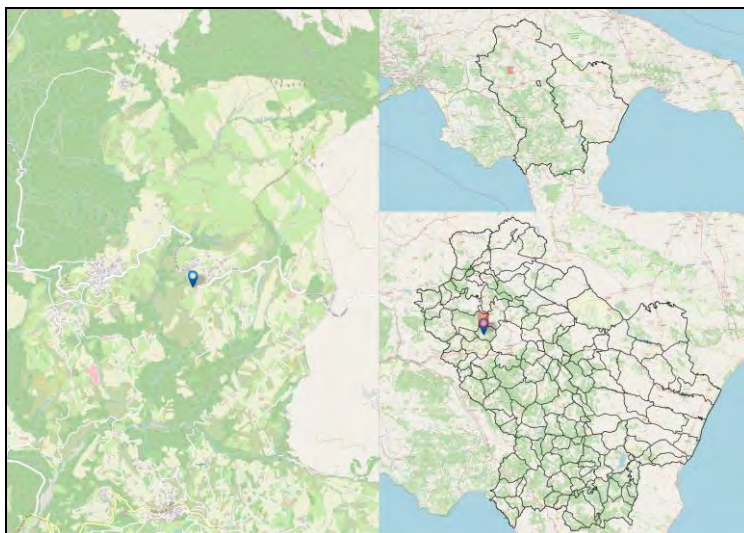
Codice Fermata	RUO-1	Nome Fermata	Ruoti - Ruoti
Comune	Ruoti	Provincia	Potenza

Coordinata X	15,6787939
Coordinata Y	40,7190957
Bidirezionale	Si
Palo Fermata	Si
Pensilina	Si



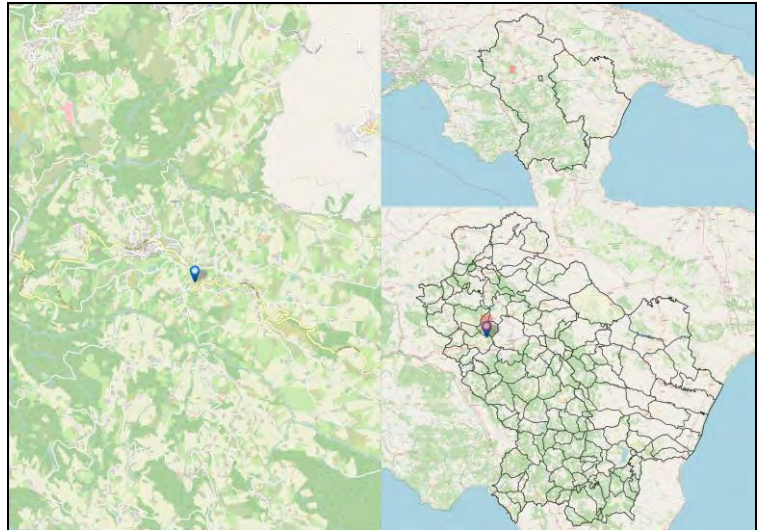
Codice Fermata	RUO-1a	Nome Fermata	Ruoti - Serra di Pepe
Comune	Ruoti	Provincia	Potenza

Coordinata X	15,6844639
Coordinata Y	40,746448
Bidirezionale	Si
Palo Fermata	No
Pensilina	Si



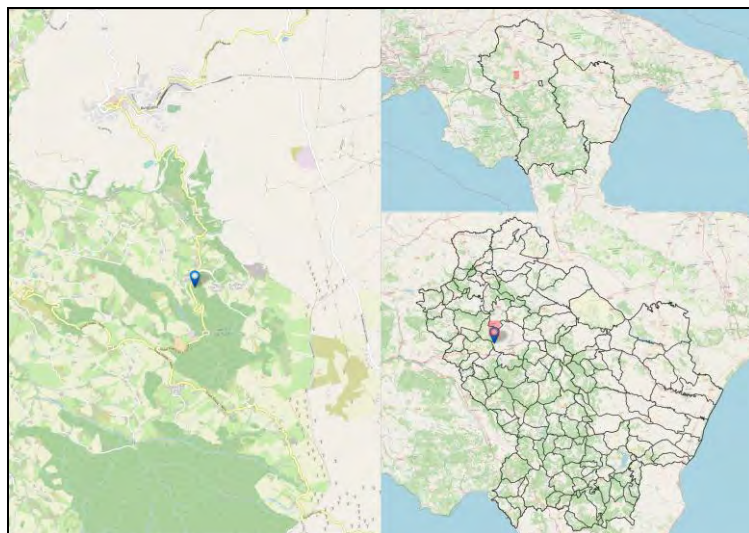
Codice Fermata	RUO-2	Nome Fermata	Ruoti - Ruoti -2
Comune	Ruoti	Provincia	Potenza

Coordinata X	15,6857037
Coordinata Y	40,7152912
Bidirezionale	Si
Palo Fermata	No
Pensilina	Si



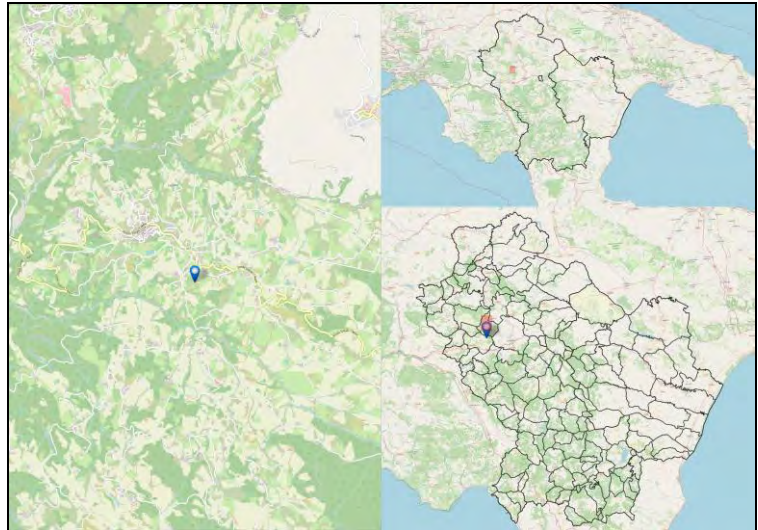
Codice Fermata	RUO-2a	Nome Fermata	Ruoti - Acqua Bianca
Comune	Ruoti	Provincia	Potenza

Coordinata X	15,7254068
Coordinata Y	40,7095247
Bidirezionale	Si
Palo Fermata	No
Pensilina	Si



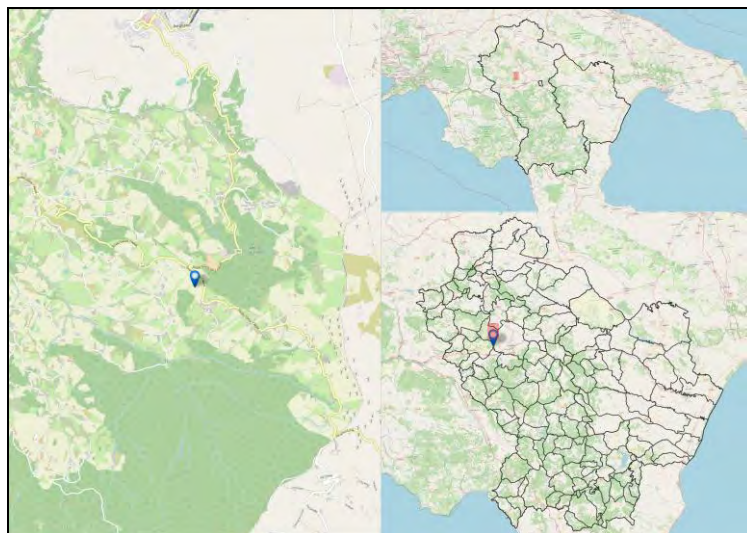
Codice Fermata	RUO-3	Nome Fermata	Ruoti - Ruoti /226 SS7
Comune	Ruoti	Provincia	Potenza

Coordinata X	15,6858516
Coordinata Y	40,713342
Bidirezionale	Si
Palo Fermata	Si
Pensilina	Si



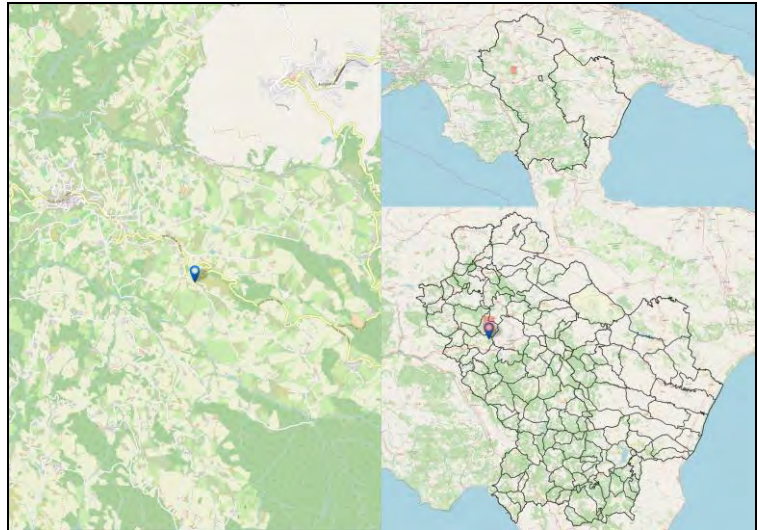
Codice Fermata	RUO-3a	Nome Fermata	Ruoti - Ruoti Bivio
Comune	Ruoti	Provincia	Potenza

Coordinata X	15,7193111
Coordinata Y	40,7000153
Bidirezionale	No
Palo Fermata	Si
Pensilina	Si



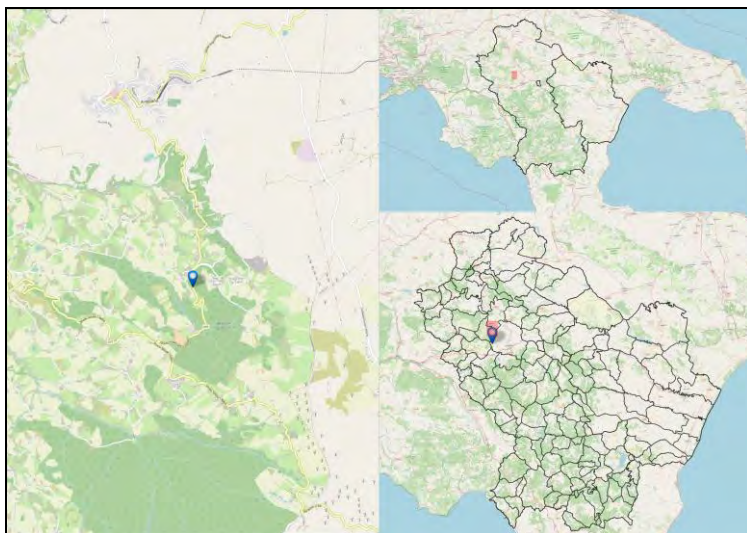
Codice Fermata	RUO-4	Nome Fermata	Ruoti - Ruoti /20 SS7
Comune	Ruoti	Provincia	Potenza

Coordinata X	15,6973005
Coordinata Y	40,7089196
Bidirezionale	Si
Palo Fermata	Si
Pensilina	Si



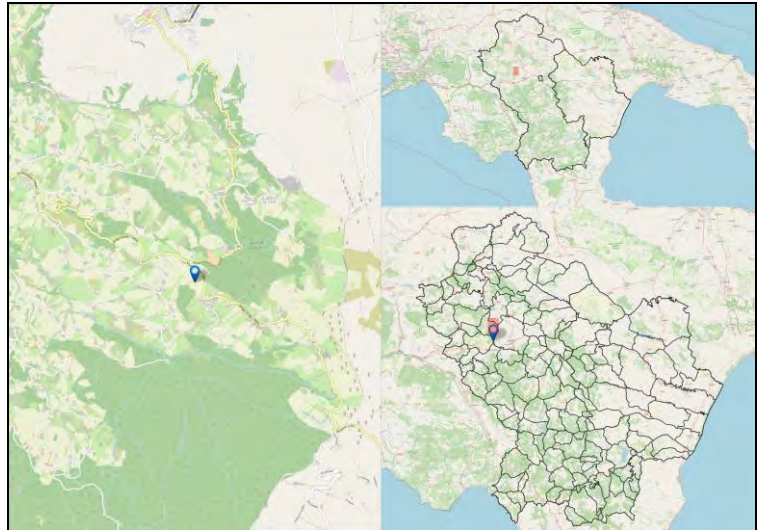
Codice Fermata	RUO-5	Nome Fermata	Ruoti - Acqua Bianca -2
Comune	Ruoti	Provincia	Potenza

Coordinata X	15,7249904
Coordinata Y	40,7087925
Bidirezionale	Si
Palo Fermata	Si
Pensilina	No



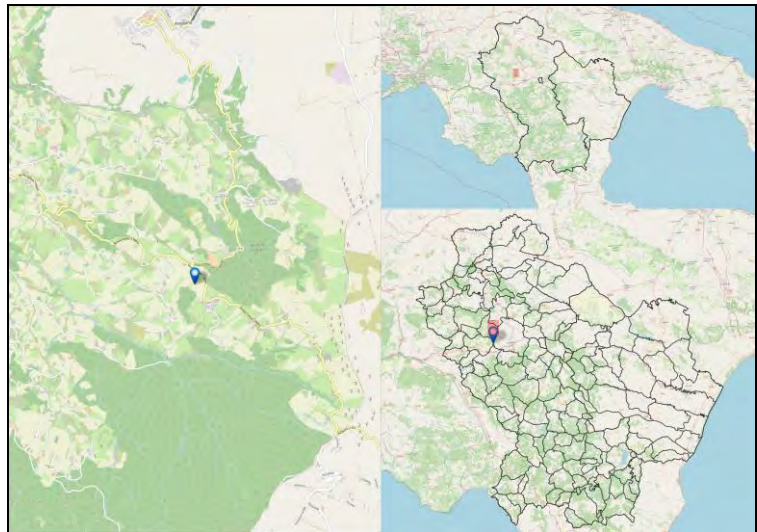
Codice Fermata	RUO-5a	Nome Fermata	Ruoti - Avigliano Bivio -2
Comune	Ruoti	Provincia	Potenza

Coordinata X	15,7192288
Coordinata Y	40,7000795
Bidirezionale	No
Palo Fermata	Si
Pensilina	No



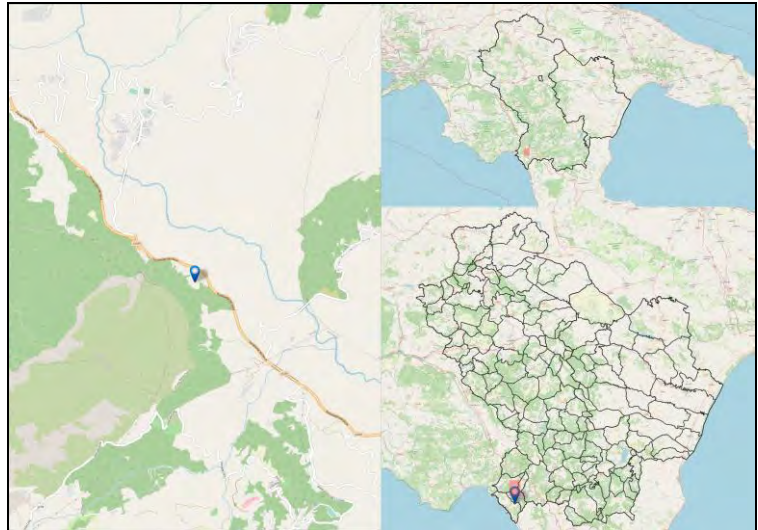
Codice Fermata	RUO-6a	Nome Fermata	Ruoti - Avigliano Bivio -3
Comune	Ruoti	Provincia	Potenza

Coordinata X	15,7190701
Coordinata Y	40,7000828
Bidirezionale	No
Palo Fermata	Si
Pensilina	No



Codice Fermata	RVL-1	Nome Fermata	Rivello - SS585
Comune	Rivello	Provincia	Potenza

Coordinata X	15,7656469
Coordinata Y	40,061065
Bidirezionale	Si
Palo Fermata	No
Pensilina	Si



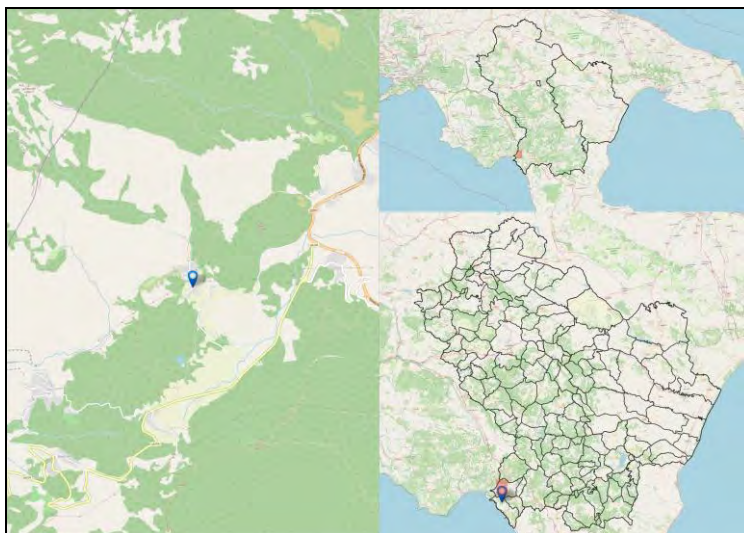
Codice Fermata	RVL-10	Nome Fermata	Rivello - Rotale Bivio
Comune	Rivello	Provincia	Potenza

Coordinata X	15,71261
Coordinata Y	40,0843984
Bidirezionale	Si
Palo Fermata	No
Pensilina	Si



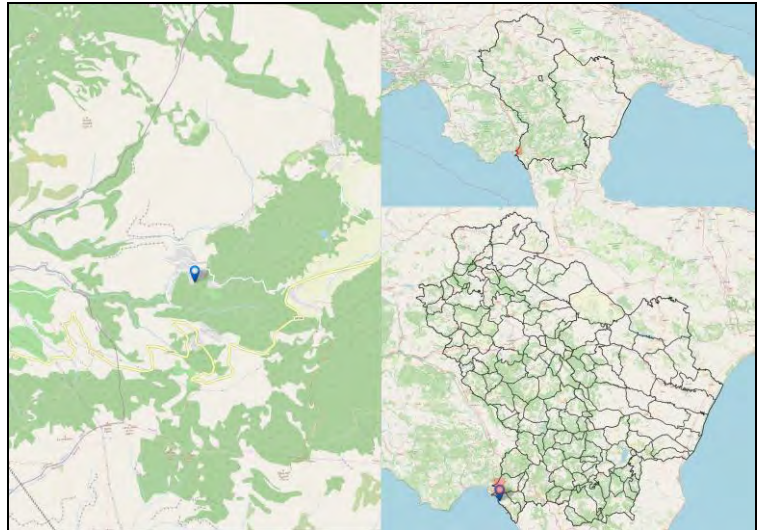
Codice Fermata	RVL-11	Nome Fermata	Rivello - Rotale - Piazza
Comune	Rivello	Provincia	Potenza

Coordinata X	15,7125195
Coordinata Y	40,0860665
Bidirezionale	Si
Palo Fermata	No
Pensilina	Si



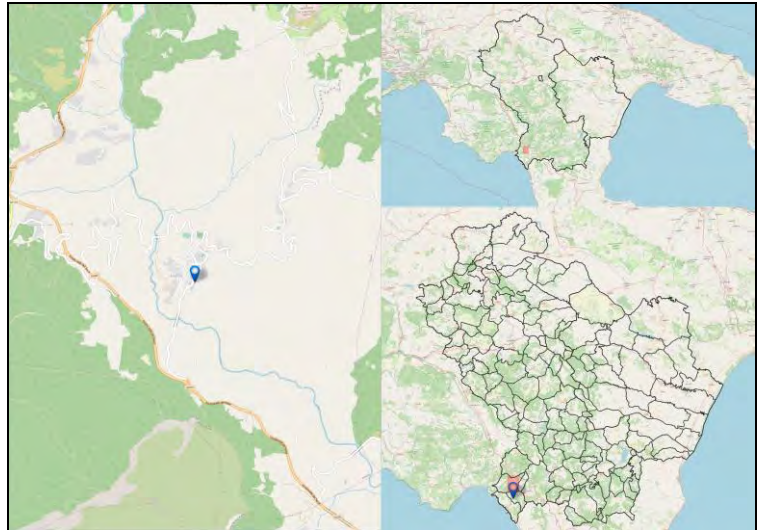
Codice Fermata	RVL-12	Nome Fermata	Rivello - S.Costantino Rivello
Comune	Rivello	Provincia	Potenza

Coordinata X	15,6891269
Coordinata Y	40,0728604
Bidirezionale	Si
Palo Fermata	No
Pensilina	Si



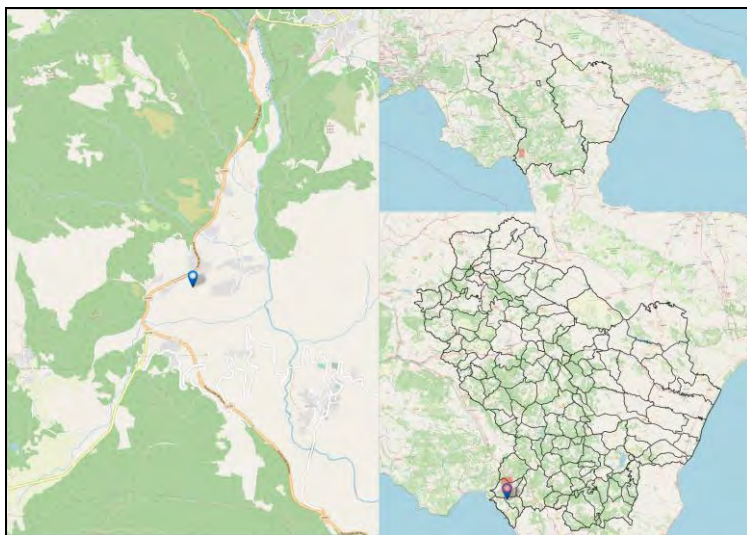
Codice Fermata	RVL-13	Nome Fermata	Rivello - Rivello - V.le Monastero
Comune	Rivello	Provincia	Potenza

Coordinata X	15,7590985
Coordinata Y	40,0787822
Bidirezionale	Si
Palo Fermata	No
Pensilina	Si



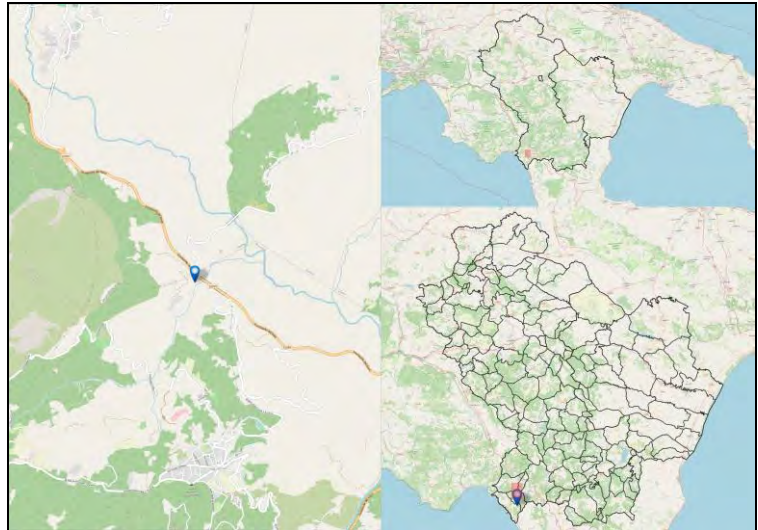
Codice Fermata	RVL-14	Nome Fermata	Rivello - c.da Molinguolo bivio S.S. 585
Comune	Rivello	Provincia	Potenza

Coordinata X	15,7393006
Coordinata Y	40,0950459
Bidirezionale	Si
Palo Fermata	No
Pensilina	Si



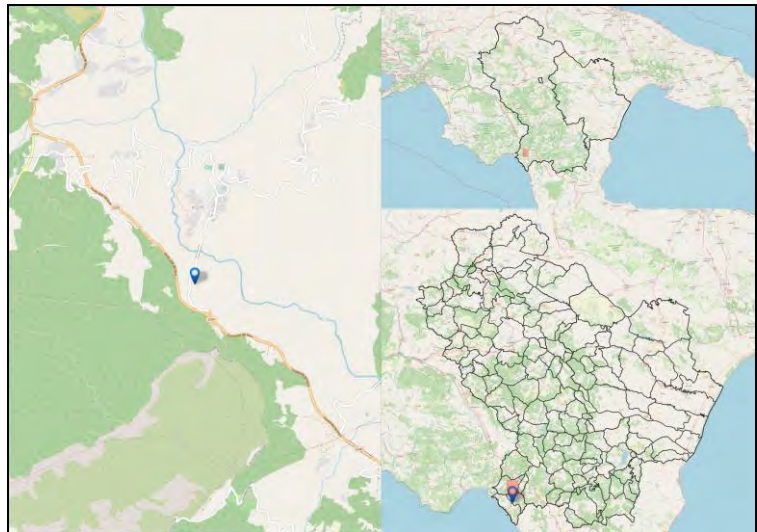
Codice Fermata	RVL-15	Nome Fermata	Rivello - Bivio Nemoli / SS585
Comune	Rivello	Provincia	Potenza

Coordinata X	15,7757238
Coordinata Y	40,0499783
Bidirezionale	Si
Palo Fermata	No
Pensilina	Si



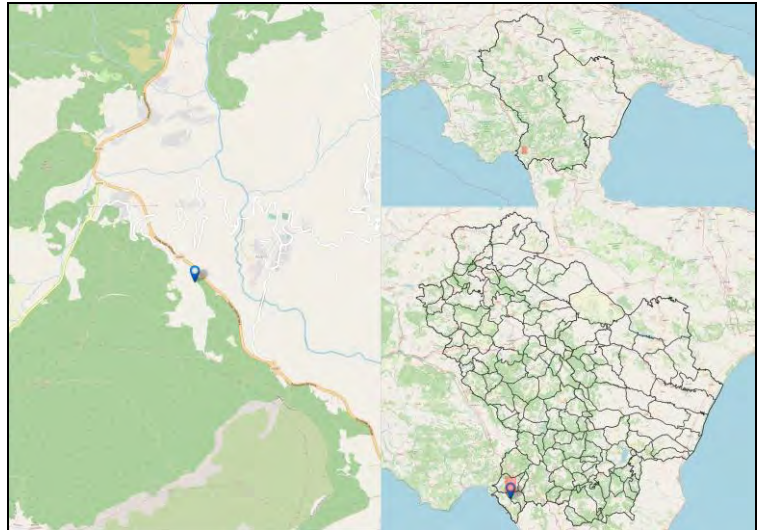
Codice Fermata	RVL-2	Nome Fermata	Rivello - Fiumicello Bivio
Comune	Rivello	Provincia	Potenza

Coordinata X	15,7548865
Coordinata Y	40,0705962
Bidirezionale	Si
Palo Fermata	No
Pensilina	Si



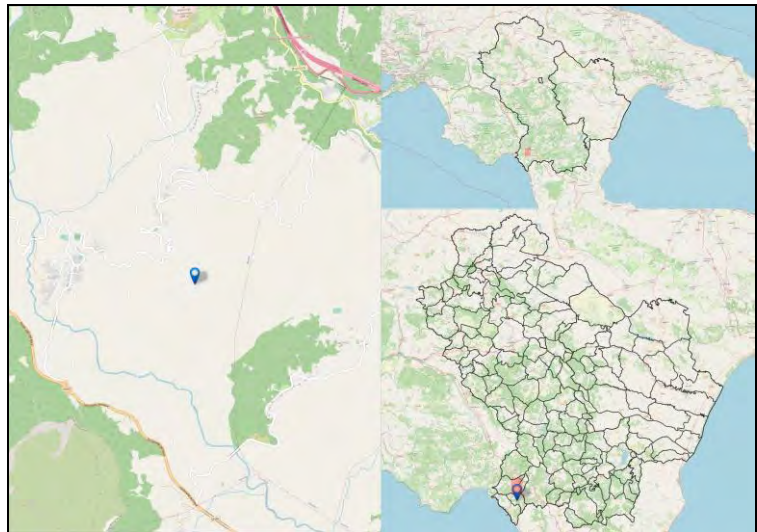
Codice Fermata	RVL-3	Nome Fermata	Rivello - SS585 -2
Comune	Rivello	Provincia	Potenza

Coordinata X	15,7455932
Coordinata Y	40,0772987
Bidirezionale	Si
Palo Fermata	Si
Pensilina	Si



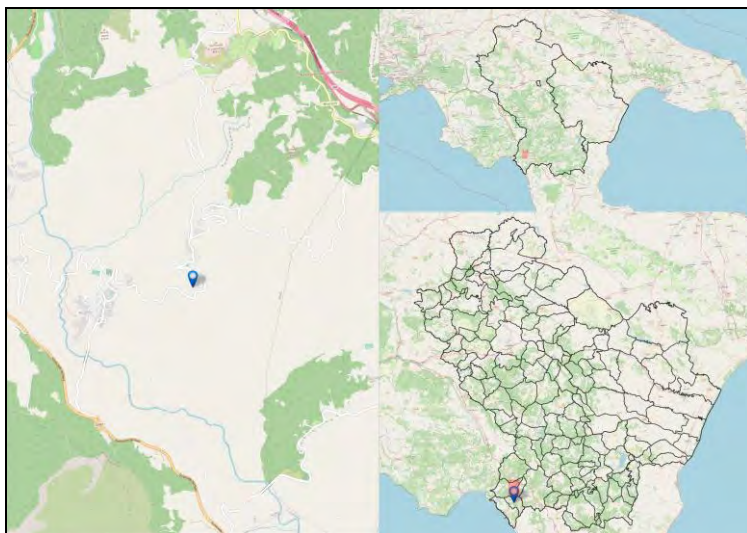
Codice Fermata	RVL-4	Nome Fermata	Rivello - Strada Provinciale 45 di Nemoli
Comune	Rivello	Provincia	Potenza

Coordinata X	15,7781532
Coordinata Y	40,0776399
Bidirezionale	Si
Palo Fermata	No
Pensilina	Si



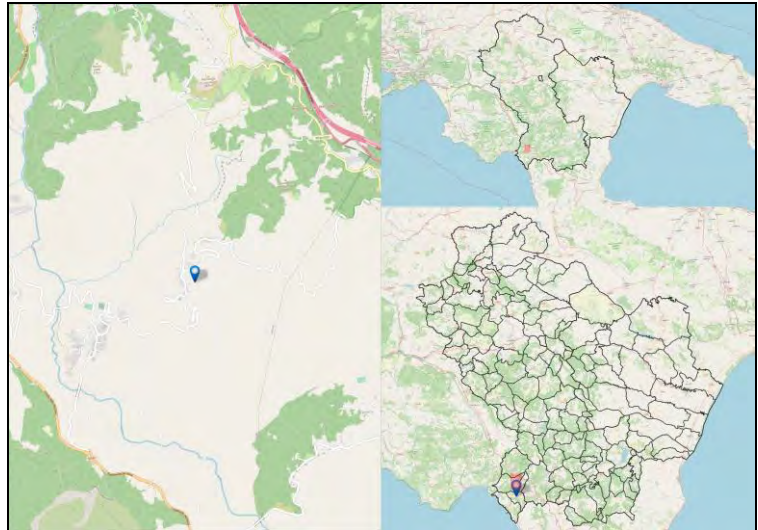
Codice Fermata	RVL-5	Nome Fermata	Rivello - Bivio Crocifisso
Comune	Rivello	Provincia	Potenza

Coordinata X	15,7732741
Coordinata Y	40,0818311
Bidirezionale	Si
Palo Fermata	Si
Pensilina	No



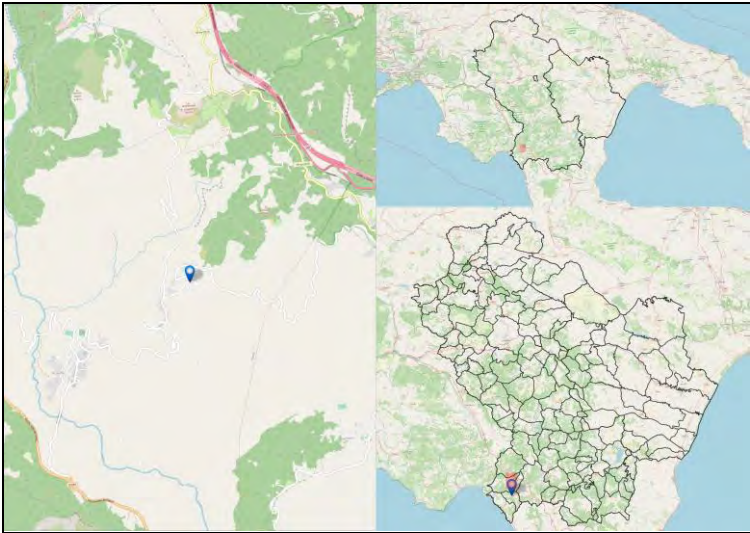
Codice Fermata	RVL-6	Nome Fermata	Rivello - S. Margherita
Comune	Rivello	Provincia	Potenza

Coordinata X	15,7752349
Coordinata Y	40,0863905
Bidirezionale	Si
Palo Fermata	No
Pensilina	Si



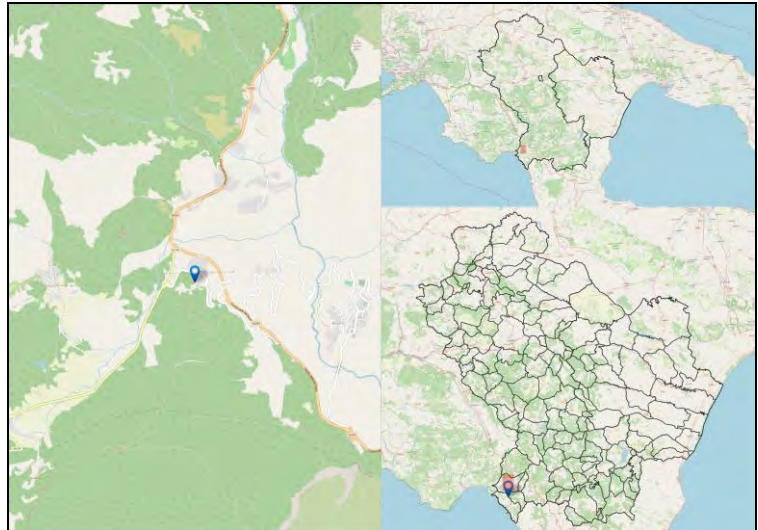
Codice Fermata	RVL-7	Nome Fermata	Rivello - Vignale-Santa Margherita
Comune	Rivello	Provincia	Potenza

Coordinata X	15,7777999
Coordinata Y	40,089453
Bidirezionale	Si
Palo Fermata	No
Pensilina	Si



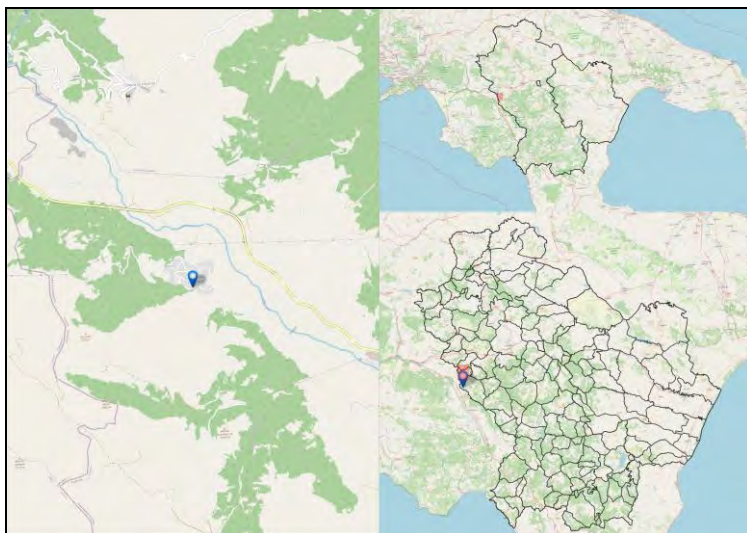
Codice Fermata	RVL-8	Nome Fermata	Rivello - SS585 Bivio Sapri
Comune	Rivello	Provincia	Potenza

Coordinata X	15,7344875
Coordinata Y	40,0859543
Bidirezionale	Si
Palo Fermata	No
Pensilina	Si



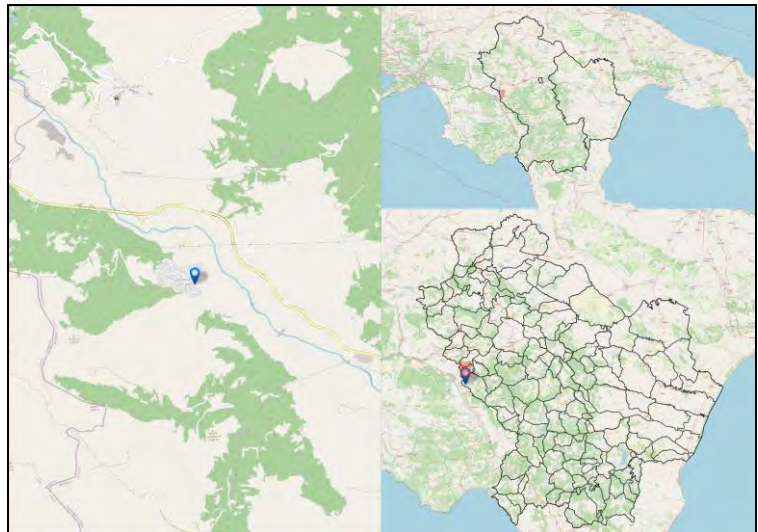
Codice Fermata	SAF-1	Nome Fermata	Sant'Angelo Le Fratte - Largo San Michele
Comune	Sant'Angelo Le Fratte	Provincia	Potenza

Coordinata X	15,5586524
Coordinata Y	40,5467582
Bidirezionale	Si
Palo Fermata	Si
Pensilina	No



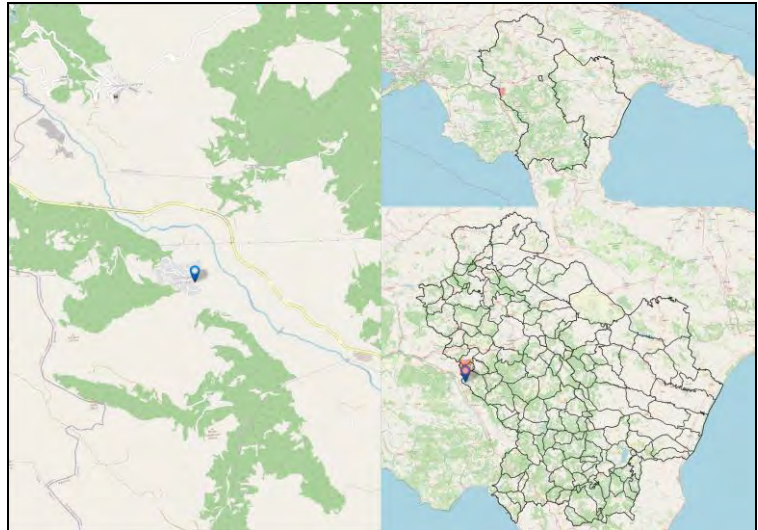
Codice Fermata	SAF-2	Nome Fermata	Sant'Angelo Le Fratte - C.da S. Angelo Le Fratte
Comune	Sant'Angelo Le Fratte	Provincia	Potenza

Coordinata X	15,5608529
Coordinata Y	40,5472872
Bidirezionale	No
Palo Fermata	Si
Pensilina	No



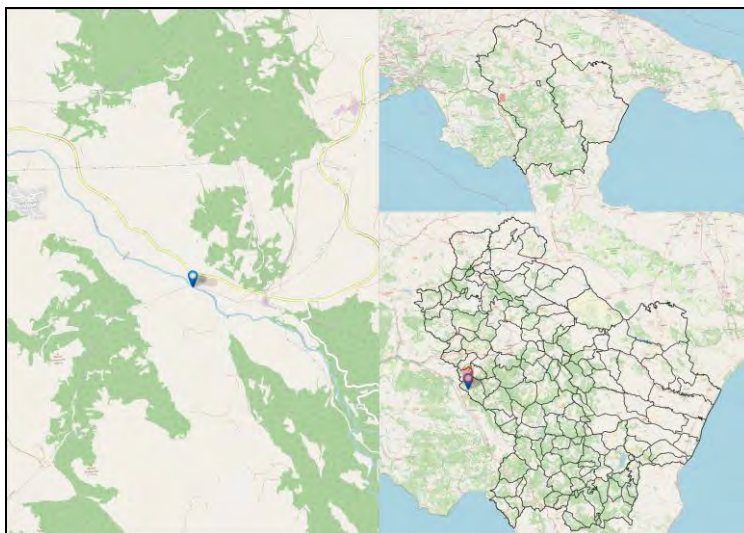
Codice Fermata	SAF-2b	Nome Fermata	Sant'Angelo Le Fratte - C.da S. Angelo Le Fratte -2
Comune	Sant'Angelo Le Fratte	Provincia	Potenza

Coordinata X	15,5609739
Coordinata Y	40,5473125
Bidirezionale	No
Palo Fermata	No
Pensilina	Si



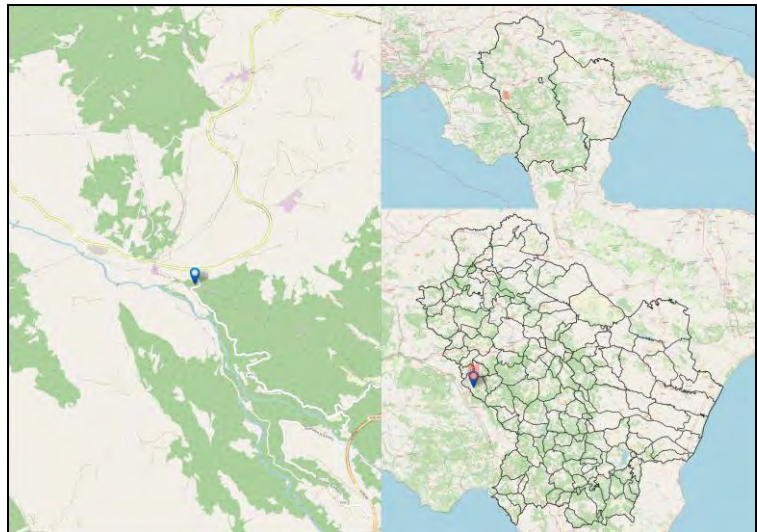
Codice Fermata	SAF-3	Nome Fermata	Sant'Angelo Le Fratte - C.da Isca
Comune	Sant'Angelo Le Fratte	Provincia	Potenza

Coordinata X	15,5839058
Coordinata Y	40,5363655
Bidirezionale	Si
Palo Fermata	Si
Pensilina	Si



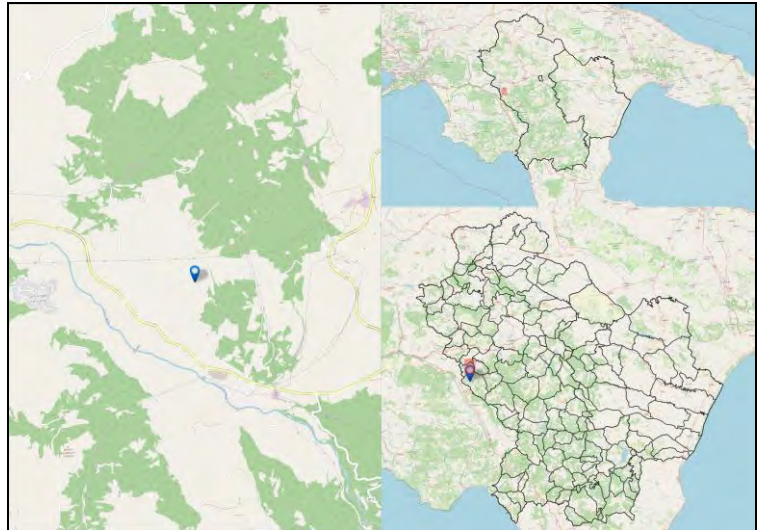
Codice Fermata	SAF-4	Nome Fermata	Sant'Angelo Le Fratte - C.da Isca Bivio
Comune	Sant'Angelo Le Fratte	Provincia	Potenza

Coordinata X	15,6011981
Coordinata Y	40,5319178
Bidirezionale	Si
Palo Fermata	No
Pensilina	Si



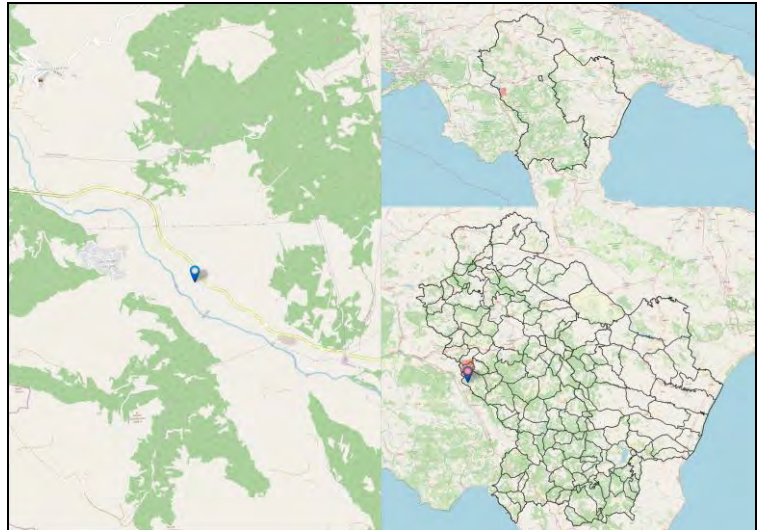
Codice Fermata	SAF-5	Nome Fermata	Sant'Angelo Le Fratte - S.Maria Fellana
Comune	Sant'Angelo Le Fratte	Provincia	Potenza

Coordinata X	15,583772
Coordinata Y	40,5481983
Bidirezionale	Si
Palo Fermata	No
Pensilina	Si



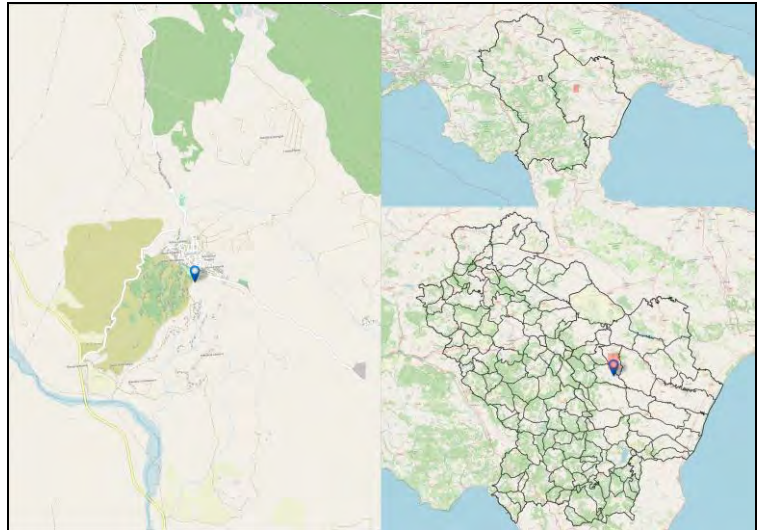
Codice Fermata	SAF-6	Nome Fermata	Sant'Angelo Le Fratte - S.Maria Fellana Bivio
Comune	Sant'Angelo Le Fratte	Provincia	Potenza

Coordinata X	15,5725583
Coordinata Y	40,5446793
Bidirezionale	Sì
Palo Fermata	No
Pensilina	No



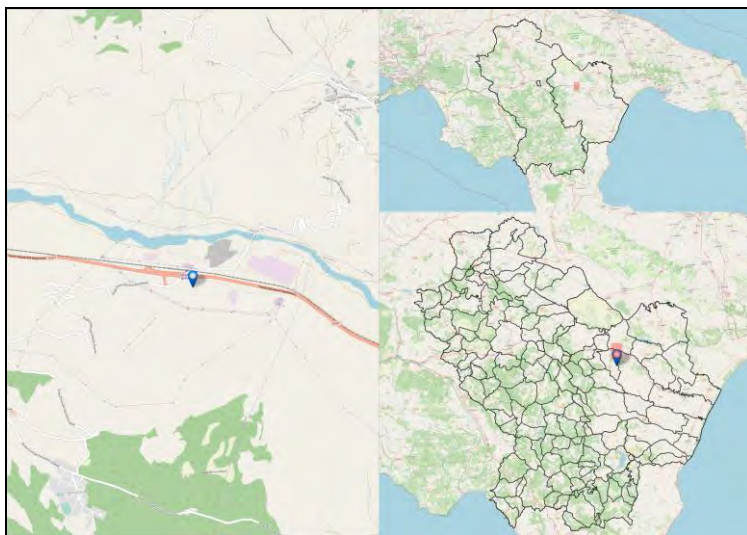
Codice Fermata	SAL-1	Nome Fermata	Salandra - Salandra
Comune	Salandra	Provincia	Matera

Coordinata X	16,31949
Coordinata Y	40,5257622
Bidirezionale	Si
Palo Fermata	Si
Pensilina	No



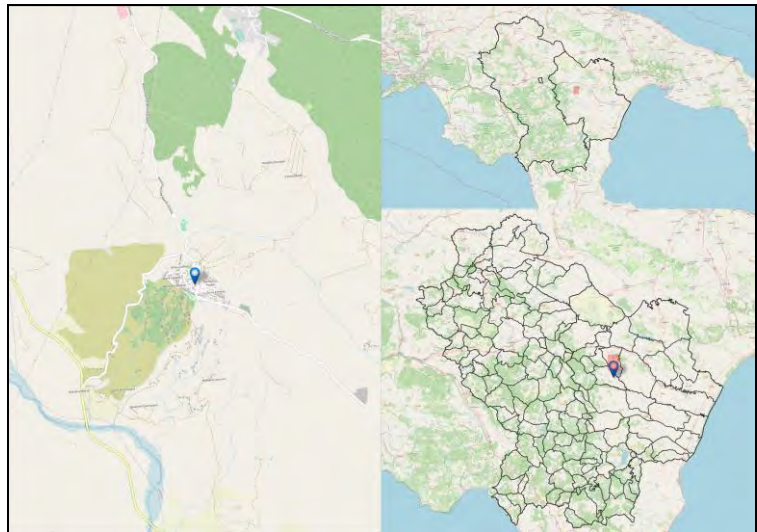
Codice Fermata	SAL-1a	Nome Fermata	Salandra - Salandra Scalo
Comune	Salandra	Provincia	Matera

Coordinata X	16,3525302
Coordinata Y	40,5831445
Bidirezionale	Si
Palo Fermata	Si
Pensilina	No



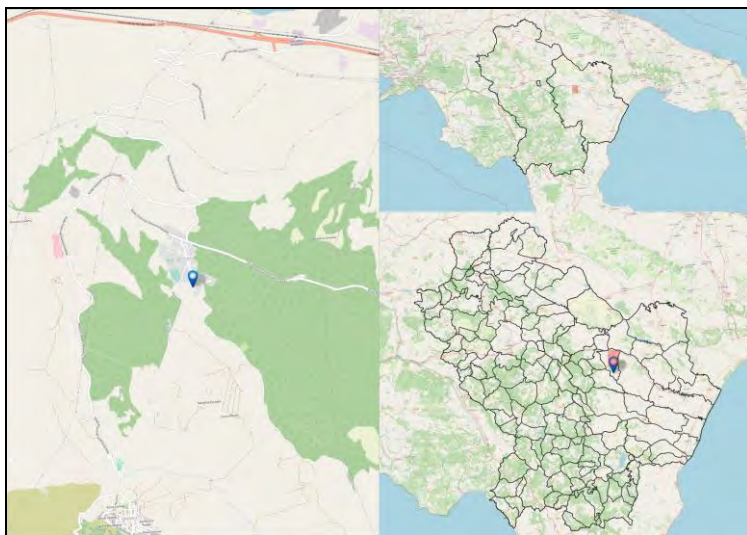
Codice Fermata	SAL-2	Nome Fermata	Salandra - Salandra Via R.Margherita (distrib.carb.)
Comune	Salandra	Provincia	Matera

Coordinata X	16,3195378
Coordinata Y	40,5285467
Bidirezionale	Si
Palo Fermata	Si
Pensilina	Si



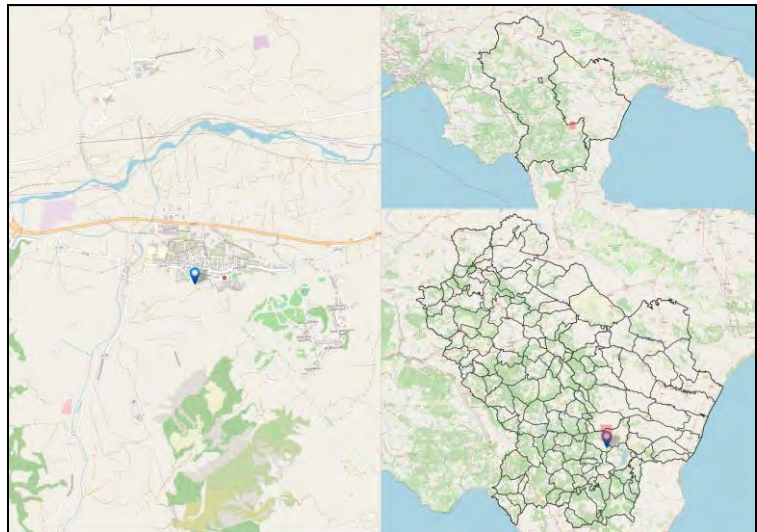
Codice Fermata	SAL-3	Nome Fermata	Salandra - Montagnola
Comune	Salandra	Provincia	Matera

Coordinata X	16,3323321
Coordinata Y	40,5562923
Bidirezionale	Si
Palo Fermata	Si
Pensilina	Si



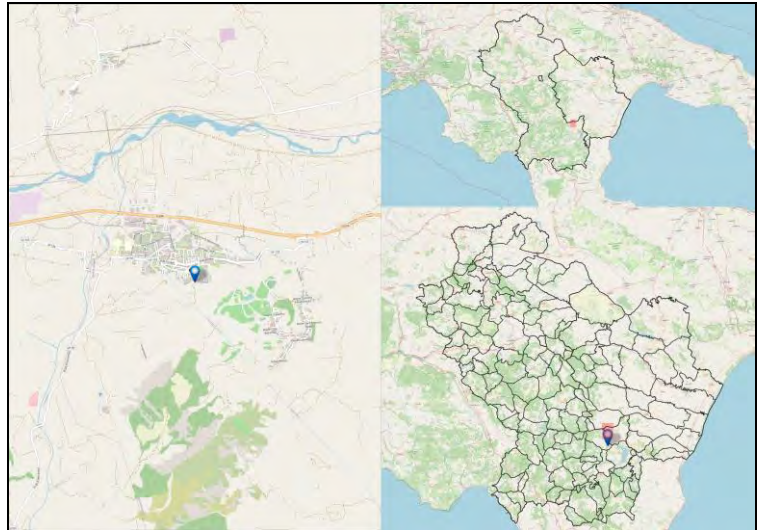
Codice Fermata	SAR-1	Nome Fermata	Sant'Arcangelo - V.le Europa (Bar Europa)
Comune	Sant'Arcangelo	Provincia	Potenza

Coordinata X	16,2547047
Coordinata Y	40,2566765
Bidirezionale	Si
Palo Fermata	Si
Pensilina	Si



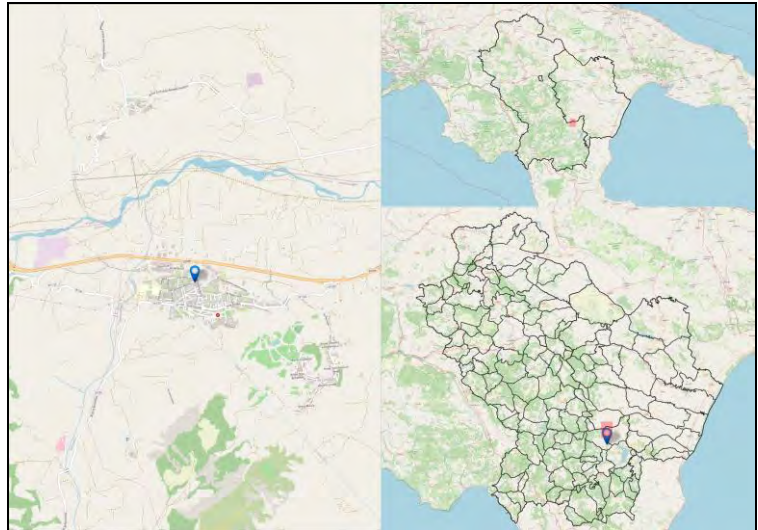
Codice Fermata	SAR-10	Nome Fermata	Sant'Arcangelo - San Brancato 3
Comune	Sant'Arcangelo	Provincia	Potenza

Coordinata X	16,2598736
Coordinata Y	40,2556756
Bidirezionale	Sì
Palo Fermata	No
Pensilina	No



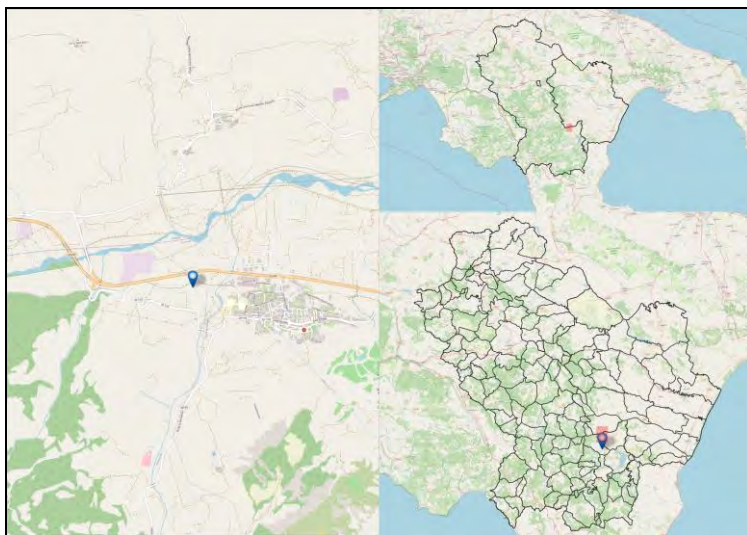
Codice Fermata	SAR-2	Nome Fermata	Sant'Arcangelo - San Brancato (via I. Morra)
Comune	Sant'Arcangelo	Provincia	Potenza

Coordinata X	16,2562284
Coordinata Y	40,2613127
Bidirezionale	Si
Palo Fermata	No
Pensilina	Si



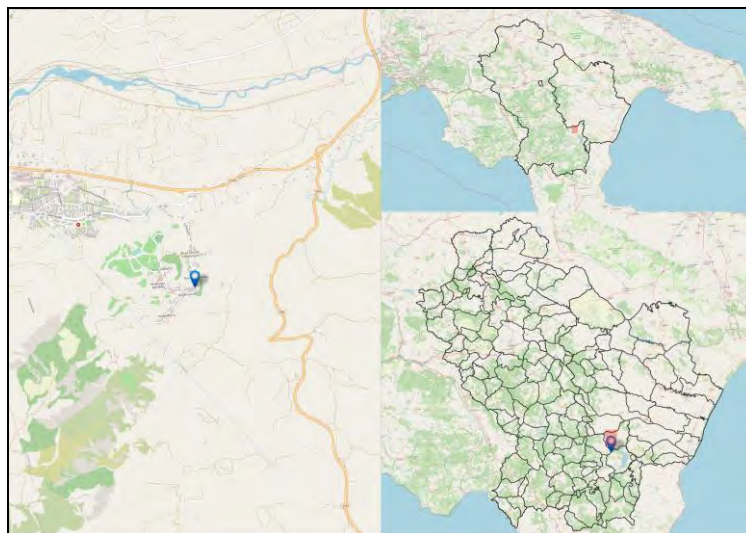
Codice Fermata	SAR-3	Nome Fermata	Sant'Arcangelo - SS598
Comune	Sant'Arcangelo	Provincia	Potenza

Coordinata X	16,2426113
Coordinata Y	40,2633643
Bidirezionale	Si
Palo Fermata	Si
Pensilina	No



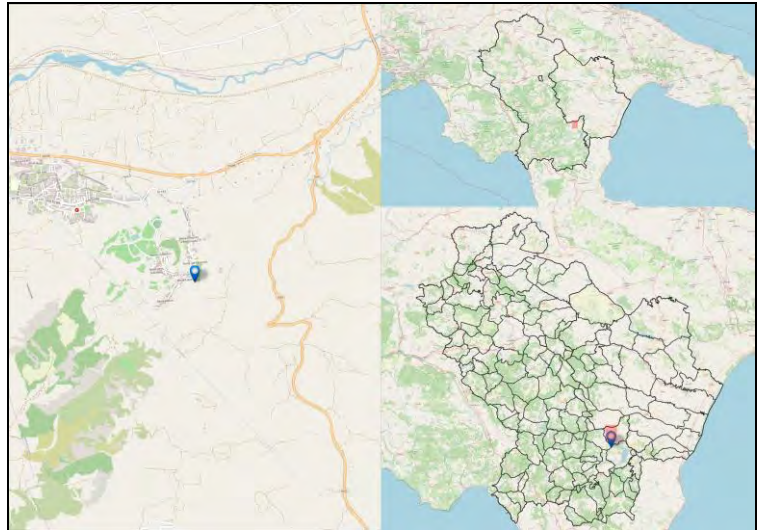
Codice Fermata	SAR-4	Nome Fermata	Sant'Arcangelo - Sant'Arcangelo
Comune	Sant'Arcangelo	Provincia	Potenza

Coordinata X	16,2767206
Coordinata Y	40,2485202
Bidirezionale	Si
Palo Fermata	No
Pensilina	Si



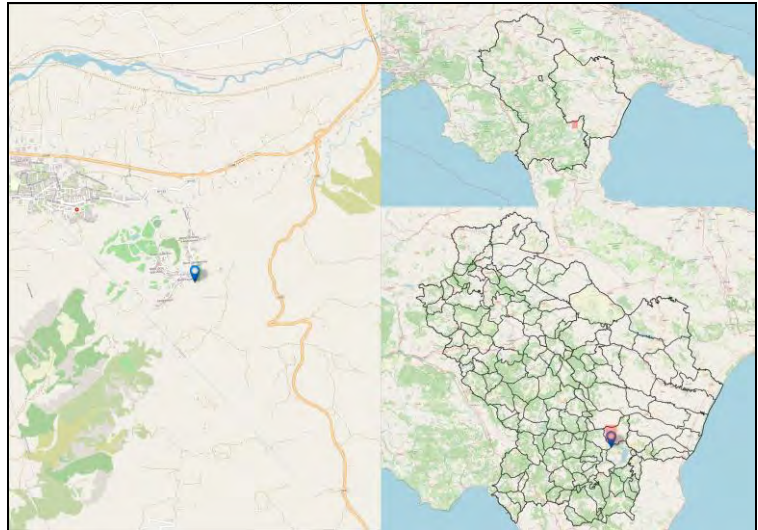
Codice Fermata	SAR-5	Nome Fermata	Sant'Arcangelo - L.go Sant'Antonio (Bar De Rosa)
Comune	Sant'Arcangelo	Provincia	Potenza

Coordinata X	16,2768346
Coordinata Y	40,2473514
Bidirezionale	No
Palo Fermata	Si
Pensilina	No



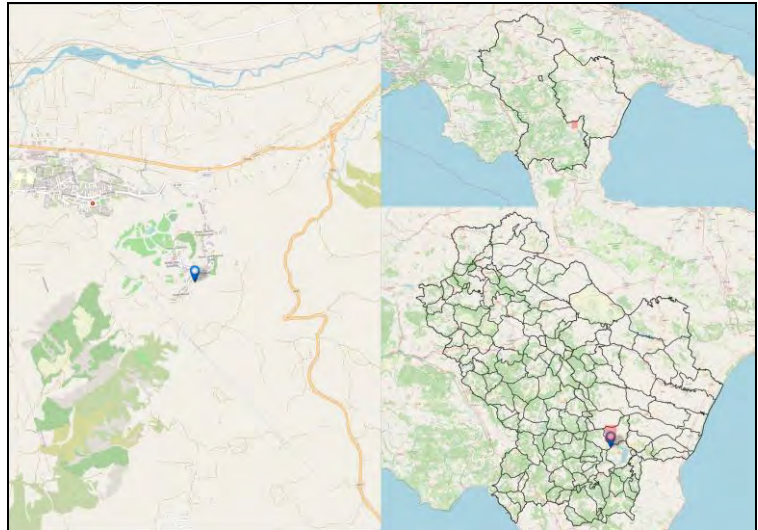
Codice Fermata	SAR-6	Nome Fermata	Sant'Arcangelo - L.go Sant'Antonio (Bar De Rosa) 2
Comune	Sant'Arcangelo	Provincia	Potenza

Coordinata X	16,2768217
Coordinata Y	40,2472956
Bidirezionale	No
Palo Fermata	Si
Pensilina	No



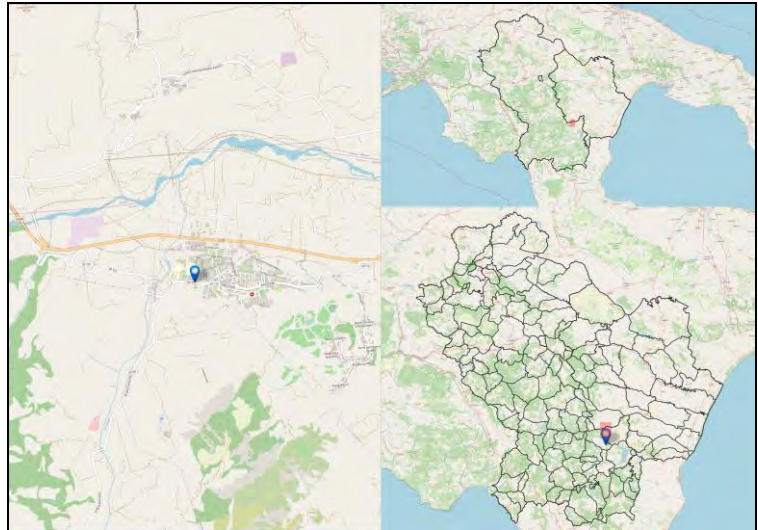
Codice Fermata	SAR-7	Nome Fermata	Sant'Arcangelo - Sant'Arcangelo 4
Comune	Sant'Arcangelo	Provincia	Potenza

Coordinata X	16,2742905
Coordinata Y	40,2467206
Bidirezionale	Si
Palo Fermata	Si
Pensilina	No



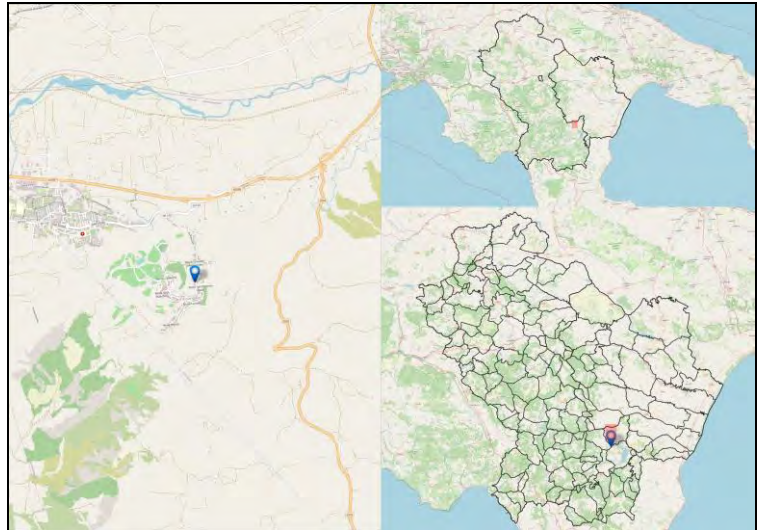
Codice Fermata	SAR-8	Nome Fermata	Sant'Arcangelo - Viale Italia Liceo Scientifico
Comune	Sant'Arcangelo	Provincia	Potenza

Coordinata X	16,250642
Coordinata Y	40,2591798
Bidirezionale	Sì
Palo Fermata	No
Pensilina	No



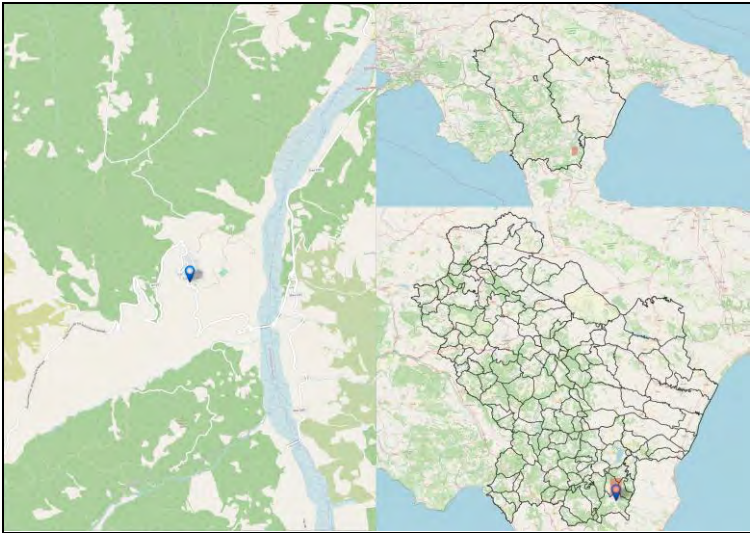
Codice Fermata	SAR-9	Nome Fermata	Sant'Arcangelo - Sant'Arcangelo- Via delle Fornaci
Comune	Sant'Arcangelo	Provincia	Potenza

Coordinata X	16,2762549
Coordinata Y	40,2502542
Bidirezionale	Si
Palo Fermata	No
Pensilina	No



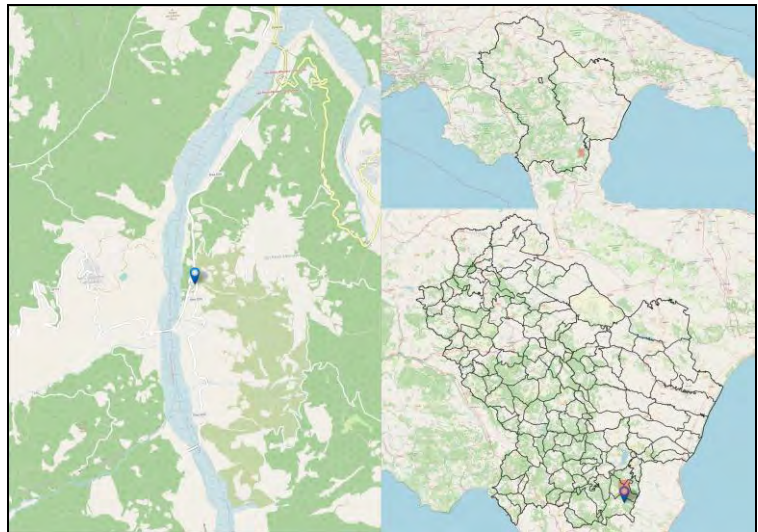
Codice Fermata	SCA-1	Nome Fermata	San Costantino Albanese - San Costantino Alb. (distributore benzina)
Comune	San Costantino Albanese	Provincia	Potenza

Coordinata X	16,3046868
Coordinata Y	40,0367435
Bidirezionale	No
Palo Fermata	No
Pensilina	Si



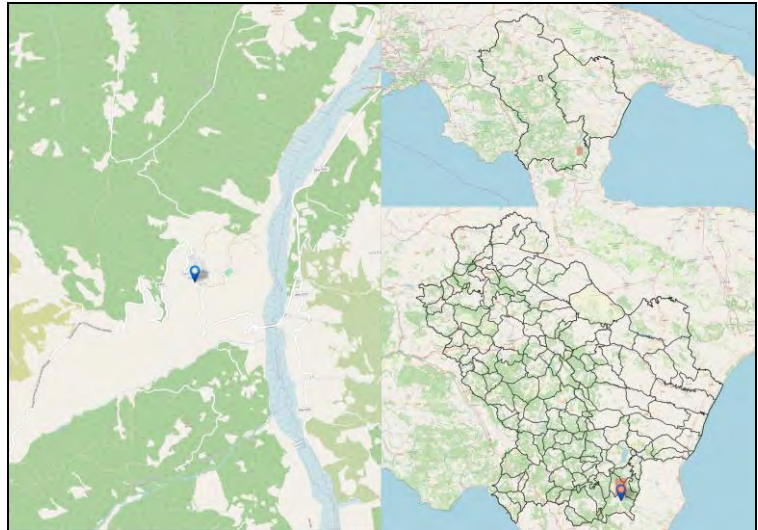
Codice Fermata	SCA-2	Nome Fermata	San Costantino Albanese - Bivio S.Costantino Alb.
Comune	San Costantino Albanese	Provincia	Potenza

Coordinata X	16,3209682
Coordinata Y	40,0360165
Bidirezionale	Si
Palo Fermata	Si
Pensilina	No



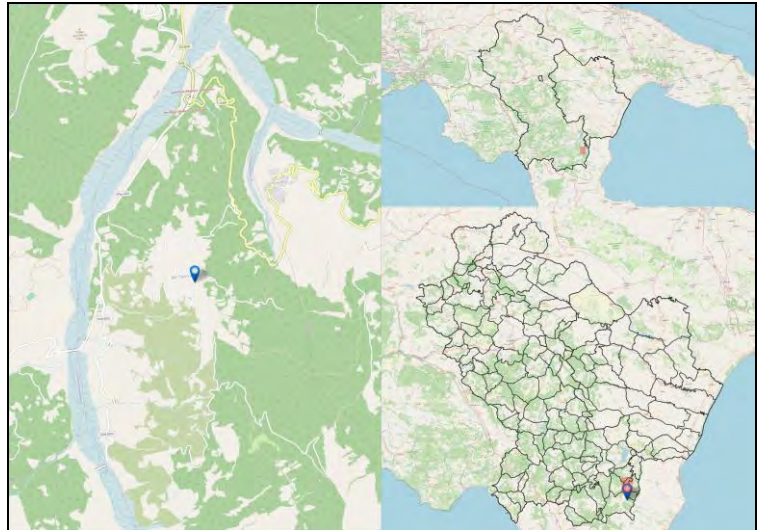
Codice Fermata	SCA-3	Nome Fermata	San Costantino Albanese - San Costantino Albanese
Comune	San Costantino Albanese	Provincia	Potenza

Coordinata X	16,3046118
Coordinata Y	40,0366867
Bidirezionale	No
Palo Fermata	Si
Pensilina	No



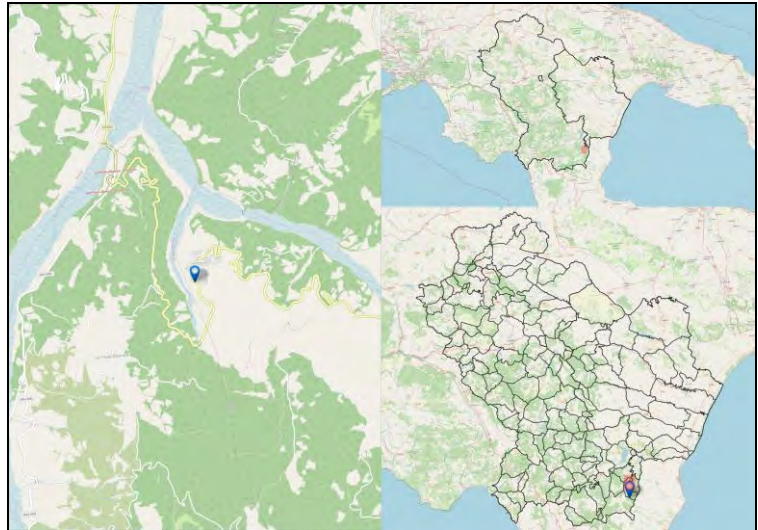
Codice Fermata	SCA-4	Nome Fermata	San Costantino Albanese - San Paolo Albanese
Comune	San Costantino Albanese	Provincia	Potenza

Coordinata X	16,335612
Coordinata Y	40,0376633
Bidirezionale	Si
Palo Fermata	Si
Pensilina	No



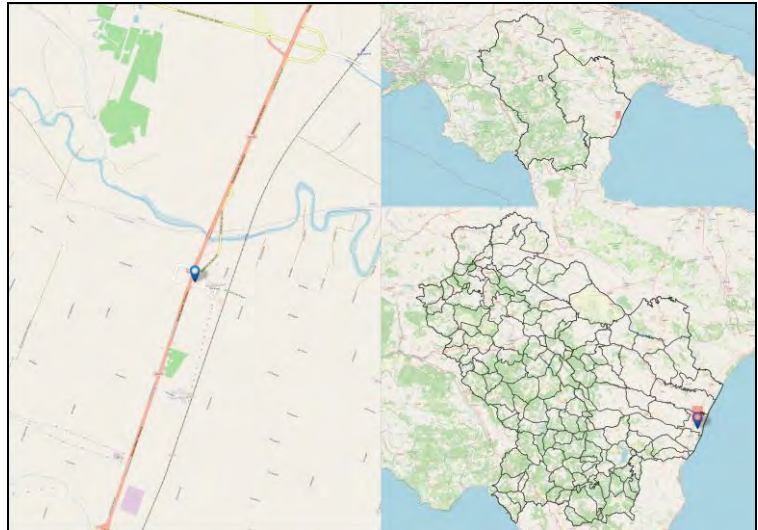
Codice Fermata	SCA-9	Nome Fermata	San Costantino Albanese - Cerosimo
Comune	San Costantino Albanese	Provincia	Potenza

Coordinata X	16,3486462
Coordinata Y	40,0464938
Bidirezionale	Si
Palo Fermata	Si
Pensilina	No



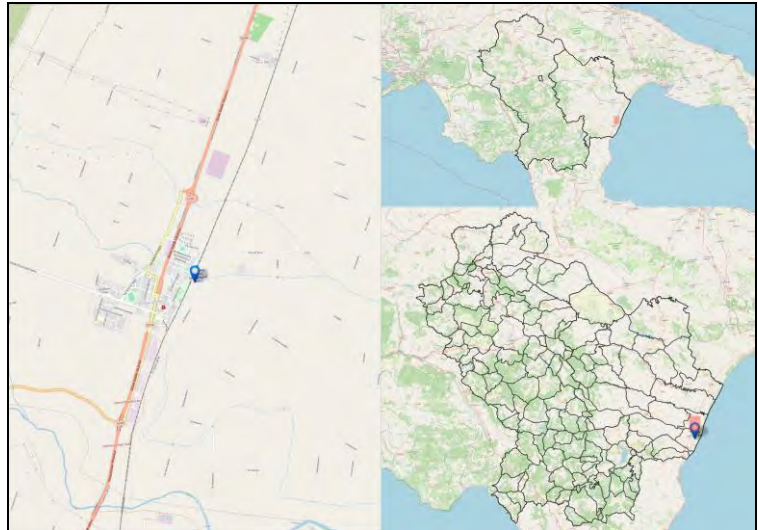
Codice Fermata	SCJ-1a	Nome Fermata	Scanzano jonico - Bivio Andriace
Comune	Scanzano jonico	Provincia	Matera

Coordinata X	16,7230886
Coordinata Y	40,2926711
Bidirezionale	Sì
Palo Fermata	No
Pensilina	No



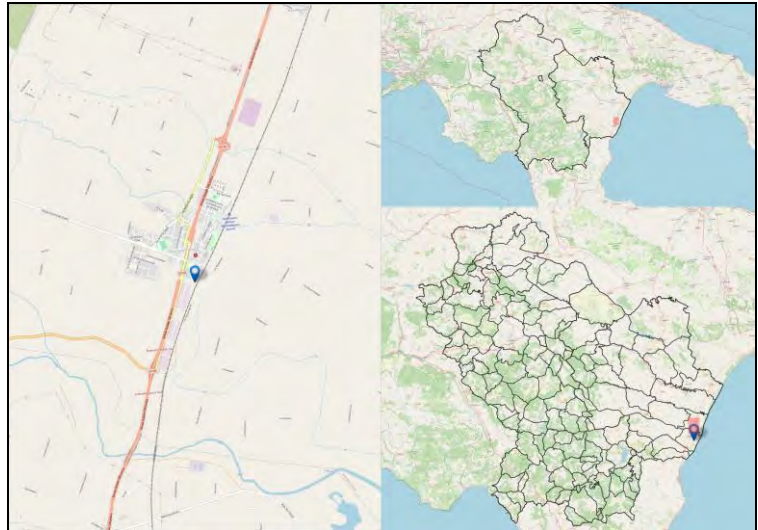
Codice Fermata	SCJ-3	Nome Fermata	Scanzano Jonico - Scanzano FF.SS.
Comune	Scanzano Jonico	Provincia	Matera

Coordinata X	16,7051973
Coordinata Y	40,2534379
Bidirezionale	Si
Palo Fermata	No
Pensilina	Si



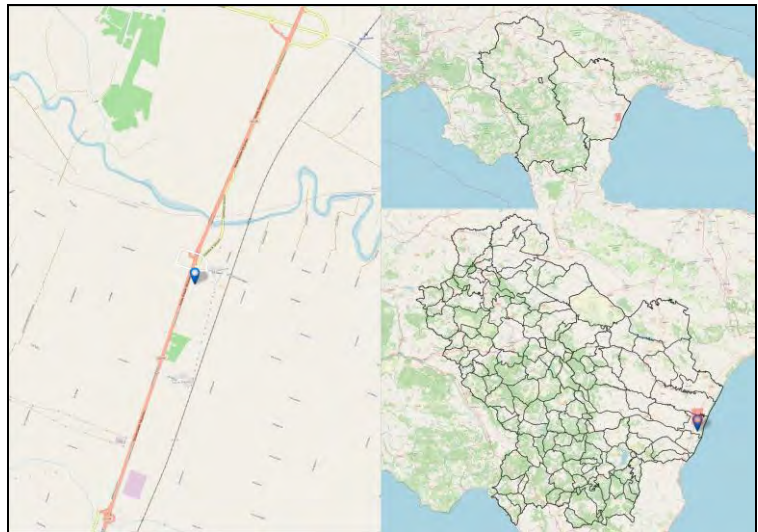
Codice Fermata	SCJ-4	Nome Fermata	Scanzano Jonico - Scanzano J. Diramazione
Comune	Scanzano Jonico	Provincia	Matera

Coordinata X	16,6994782
Coordinata Y	40,2475667
Bidirezionale	Si
Palo Fermata	No
Pensilina	Si



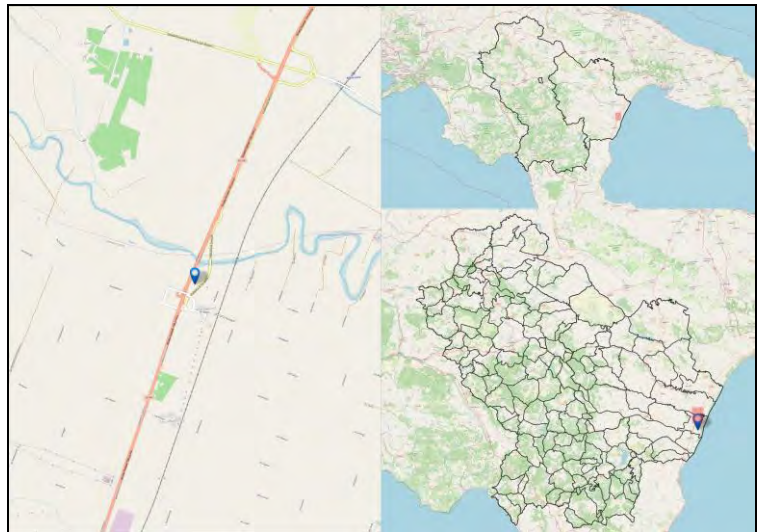
Codice Fermata	SCJ-5a	Nome Fermata	Scanzano Jonico - Andriace Bivio
Comune	Scanzano Jonico	Provincia	Matera

Coordinata X	16,7224473
Coordinata Y	40,2905944
Bidirezionale	Si
Palo Fermata	No
Pensilina	No



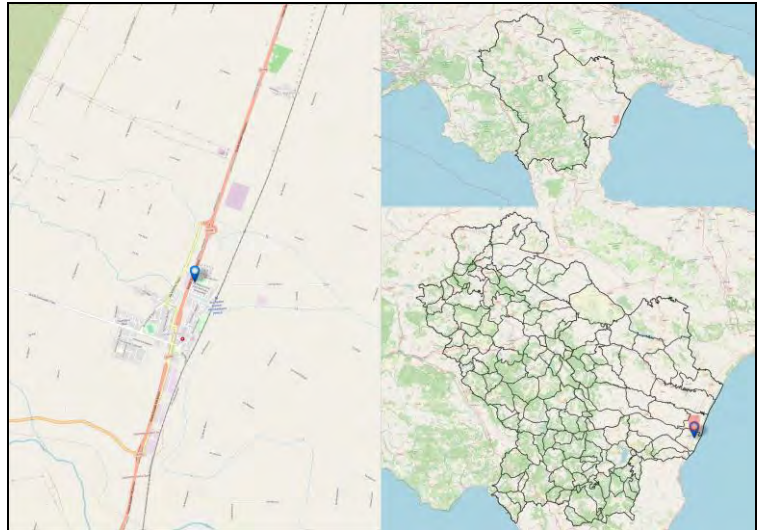
Codice Fermata	SCJ-6a	Nome Fermata	Scanzano Jonico - III Cavone
Comune	Scanzano Jonico	Provincia	Matera

Coordinata X	16,7249472
Coordinata Y	40,2951366
Bidirezionale	Sì
Palo Fermata	No
Pensilina	No



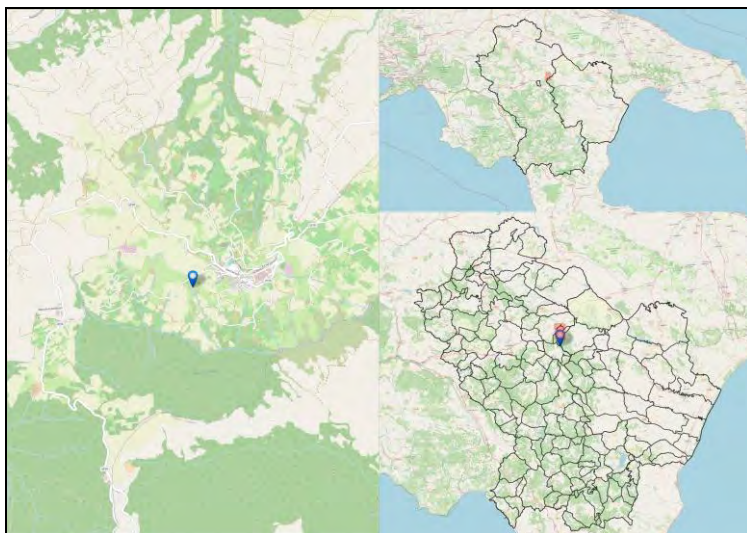
Codice Fermata	SCJ-9	Nome Fermata	Scanzano Jonico - Locallità Parisi - AGIP
Comune	Scanzano Jonico	Provincia	Matera

Coordinata X	16,7026556
Coordinata Y	40,2574174
Bidirezionale	Si
Palo Fermata	Si
Pensilina	No



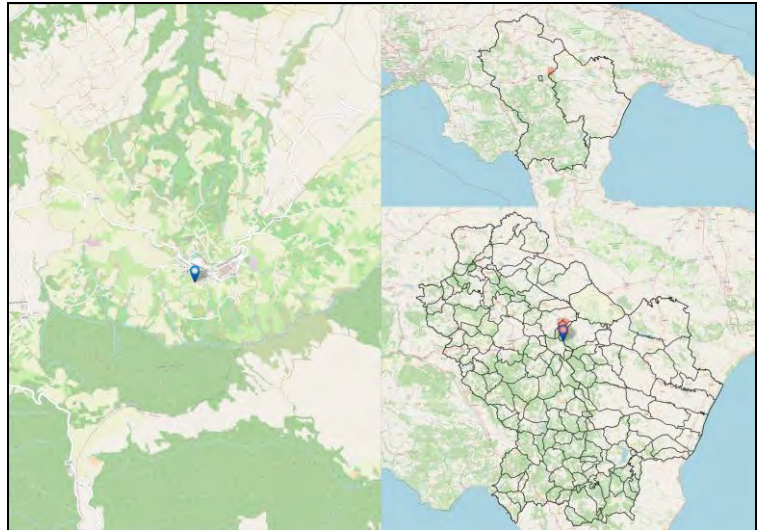
Codice Fermata	SCN-14	Nome Fermata	San Chirico Nuovo - Piazzale Giorgio Almirante
Comune	San Chirico Nuovo	Provincia	Potenza

Coordinata X	16,0708941
Coordinata Y	40,6780827
Bidirezionale	Sì
Palo Fermata	No
Pensilina	No



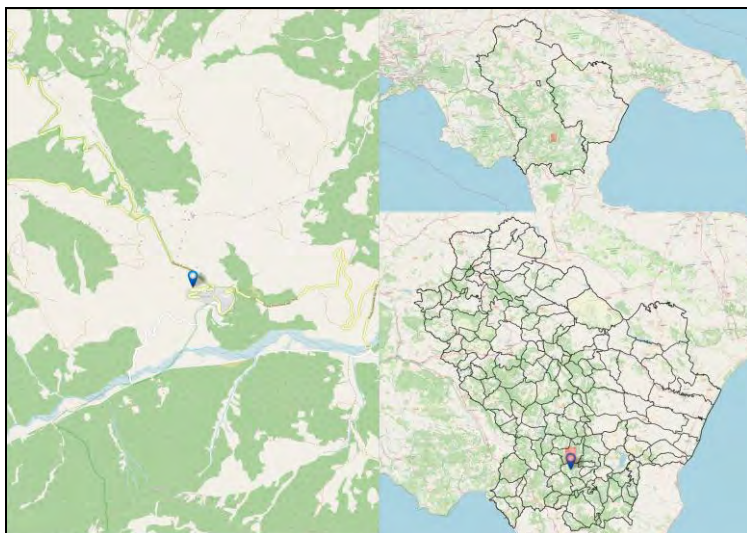
Codice Fermata	SCN-7	Nome Fermata	San Chirico Nuovo - Via Medaglia d'Oro
Comune	San Chirico Nuovo	Provincia	Potenza

Coordinata X	16,0767459
Coordinata Y	40,6775798
Bidirezionale	Sì
Palo Fermata	Sì
Pensilina	No



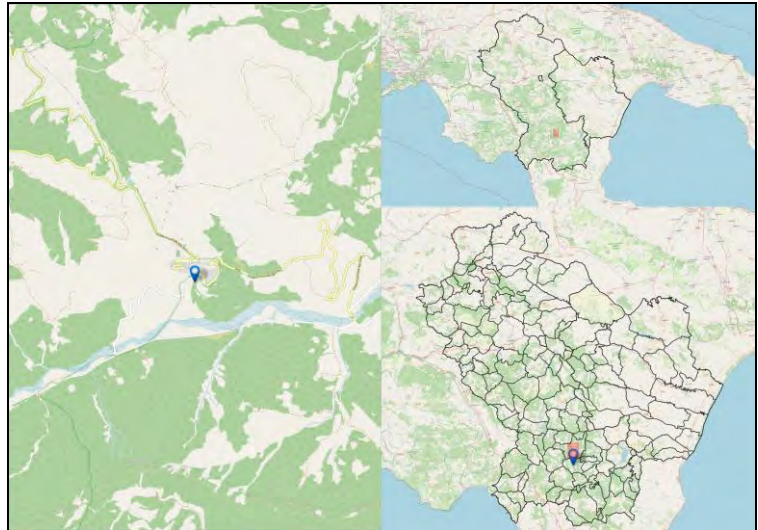
Codice Fermata	SCR-1	Nome Fermata	San Chirico Raparo - Via Kennedy/Cimitero
Comune	San Chirico Raparo	Provincia	Potenza

Coordinata X	16,0745283
Coordinata Y	40,1933842
Bidirezionale	Si
Palo Fermata	No
Pensilina	Si



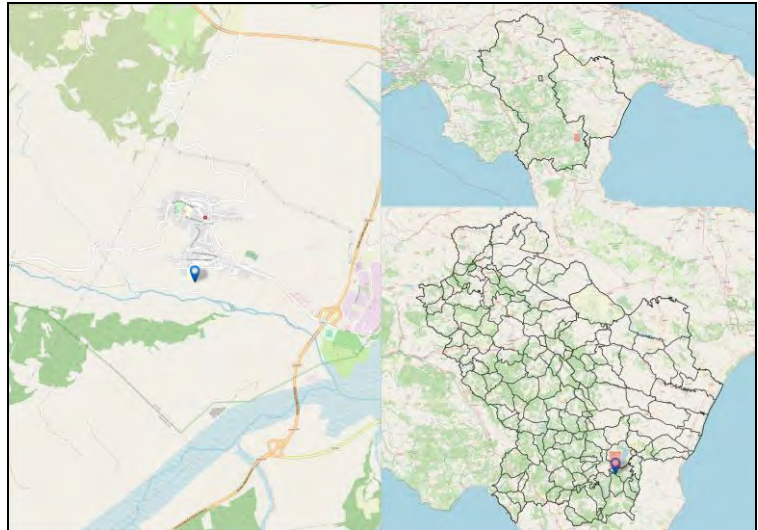
Codice Fermata	SCR-3	Nome Fermata	San Chirico Raparo - Centro - Piazza Roma
Comune	San Chirico Raparo	Provincia	Potenza

Coordinata X	16,0769424
Coordinata Y	40,190382
Bidirezionale	Sì
Palo Fermata	No
Pensilina	No



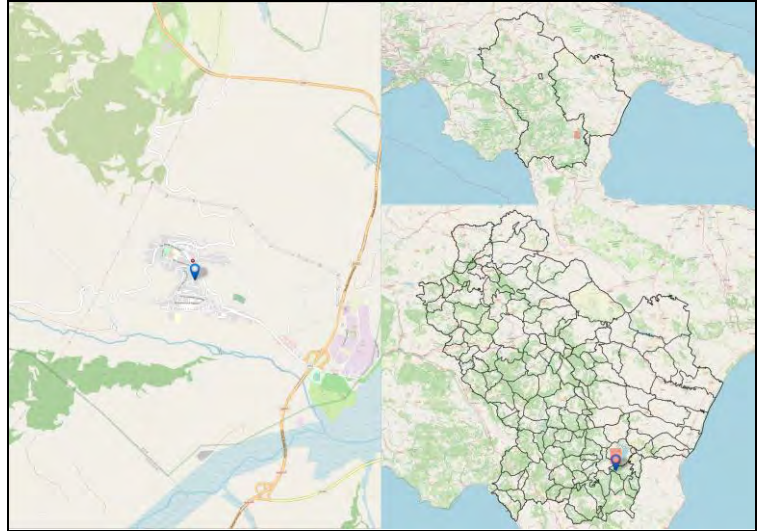
Codice Fermata	SEN-1	Nome Fermata	Senise - Contrada Rotalupo
Comune	Senise	Provincia	Potenza

Coordinata X	16,2868458
Coordinata Y	40,1420028
Bidirezionale	Sì
Palo Fermata	No
Pensilina	No



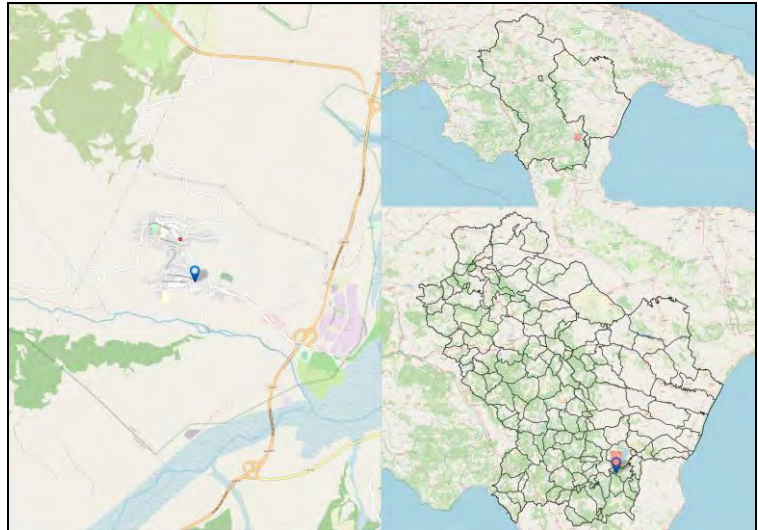
Codice Fermata	SEN-1a	Nome Fermata	Senise - Senise - p.zza San Biagio
Comune	Senise	Provincia	Potenza

Coordinata X	16,2893902
Coordinata Y	40,1472793
Bidirezionale	Sì
Palo Fermata	No
Pensilina	No



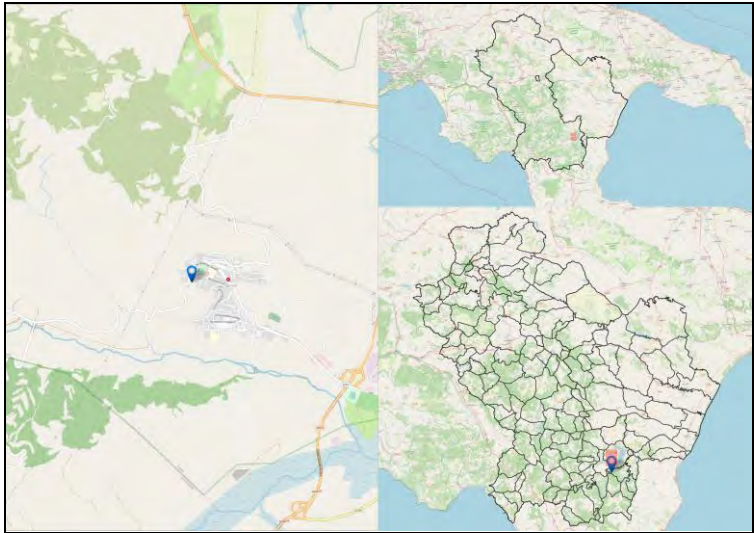
Codice Fermata	SEN-2	Nome Fermata	Senise - Via Aldo Moro -3
Comune	Senise	Provincia	Potenza

Coordinata X	16,2909885
Coordinata Y	40,1443538
Bidirezionale	Si
Palo Fermata	Si
Pensilina	Si



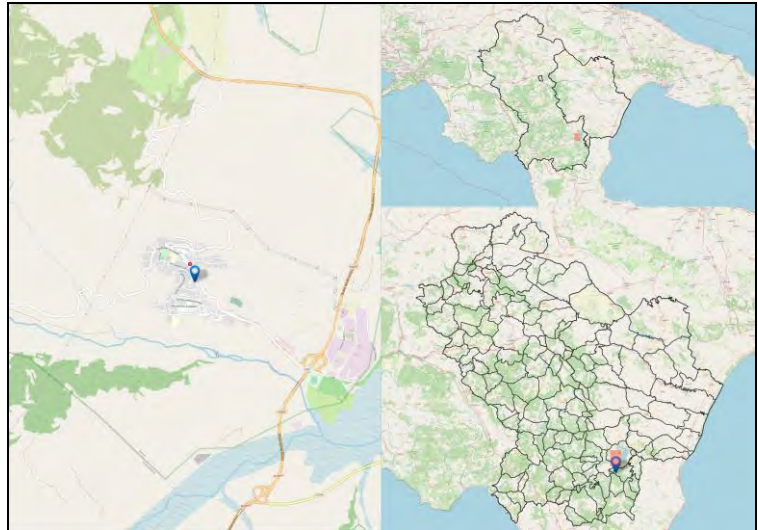
Codice Fermata	SEN-3	Nome Fermata	Senise - Senise 2
Comune	Senise	Provincia	Potenza

Coordinata X	16,2835939
Coordinata Y	40,1496866
Bidirezionale	Si
Palo Fermata	No
Pensilina	No



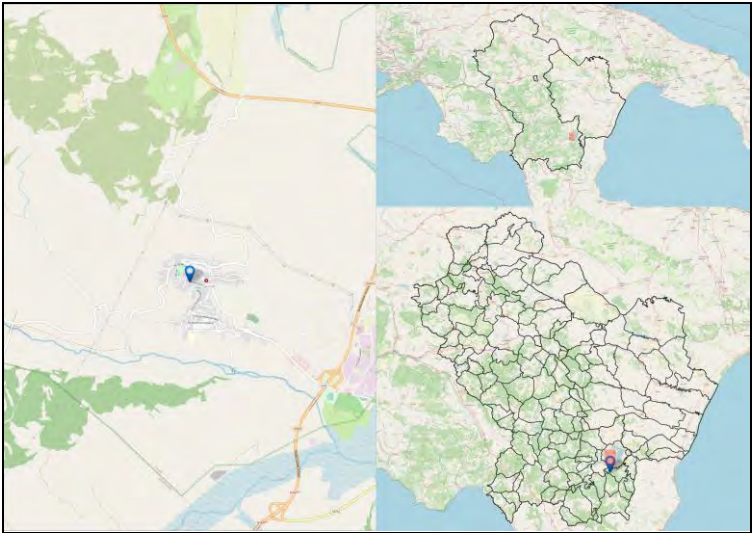
Codice Fermata	SEN-3b	Nome Fermata	Senise - Via Aldo Moro -2
Comune	Senise	Provincia	Potenza

Coordinata X	16,2898329
Coordinata Y	40,1474108
Bidirezionale	Sì
Palo Fermata	No
Pensilina	No



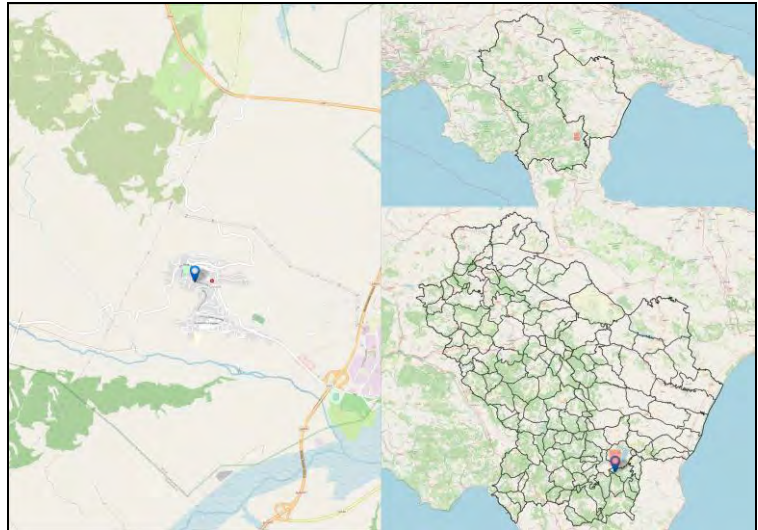
Codice Fermata	SEN-4	Nome Fermata	SENISE - Via Alcide De Gasperi
Comune	SENISE	Provincia	Potenza

Coordinata X	16,2867141
Coordinata Y	40,1496152
Bidirezionale	No
Palo Fermata	Si
Pensilina	No



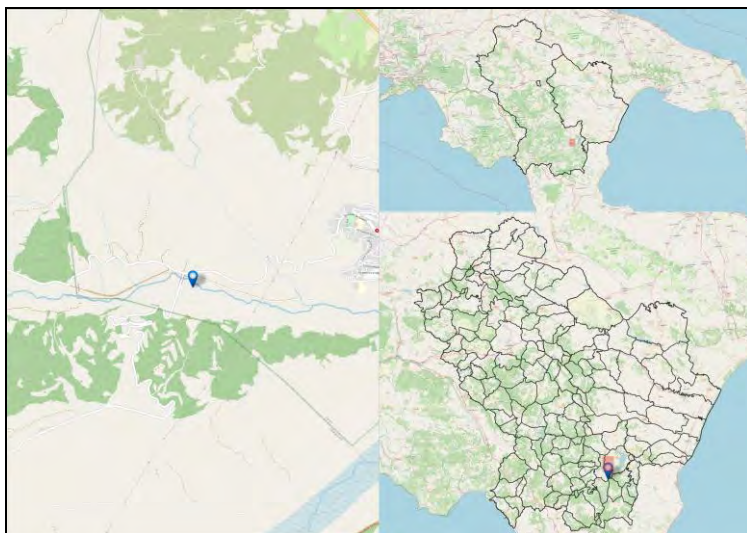
Codice Fermata	SEN-5	Nome Fermata	Senise - Via Alcide De Gasperi -3
Comune	Senise	Provincia	Potenza

Coordinata X	16,2866126
Coordinata Y	40,1496615
Bidirezionale	No
Palo Fermata	Si
Pensilina	No



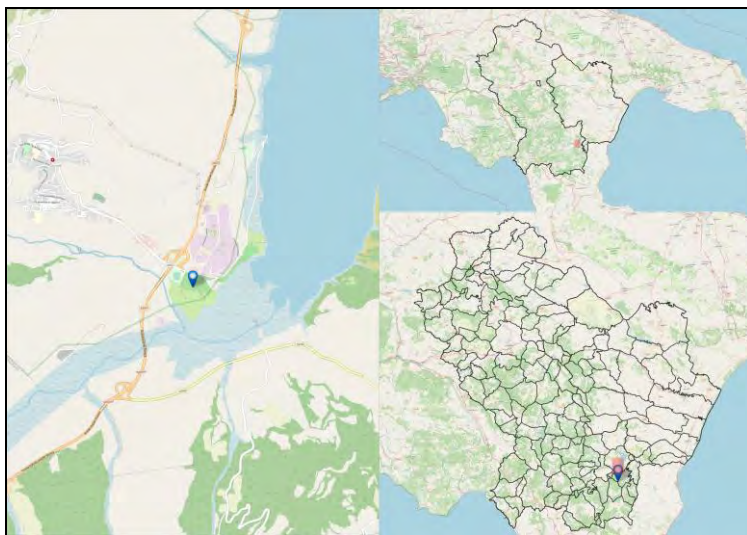
Codice Fermata	SEN-5b	Nome Fermata	SENISE - BIVIO GIMONE
Comune	SENISE	Provincia	Potenza

Coordinata X	16,2599609
Coordinata Y	40,1446858
Bidirezionale	Si
Palo Fermata	Si
Pensilina	No



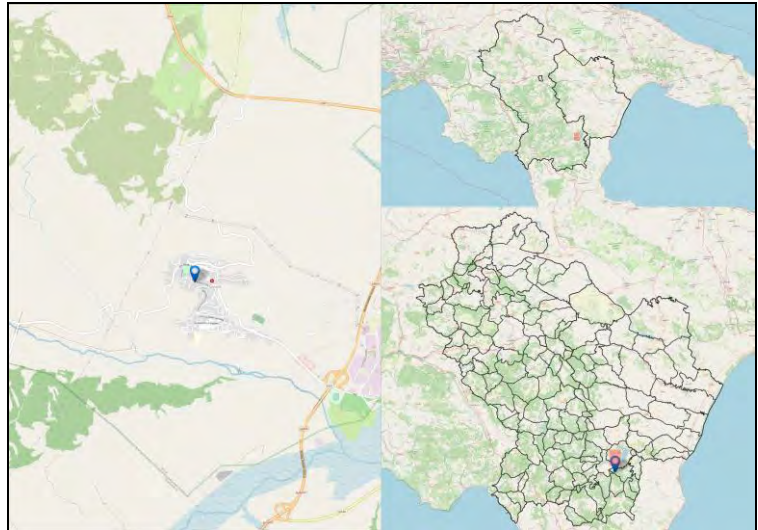
Codice Fermata	SEN-6	Nome Fermata	Senise - Senise - Zona Mercato
Comune	Senise	Provincia	Potenza

Coordinata X	16,3094697
Coordinata Y	40,1330602
Bidirezionale	Si
Palo Fermata	Si
Pensilina	No



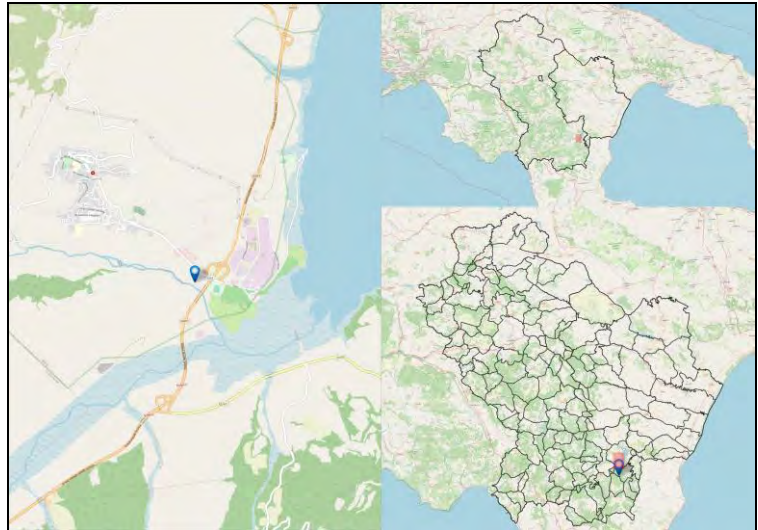
Codice Fermata	SEN-6a	Nome Fermata	Senise - Via Alcide De Gasperi -2
Comune	Senise	Provincia	Potenza

Coordinata X	16,2866126
Coordinata Y	40,1496615
Bidirezionale	No
Palo Fermata	No
Pensilina	Si



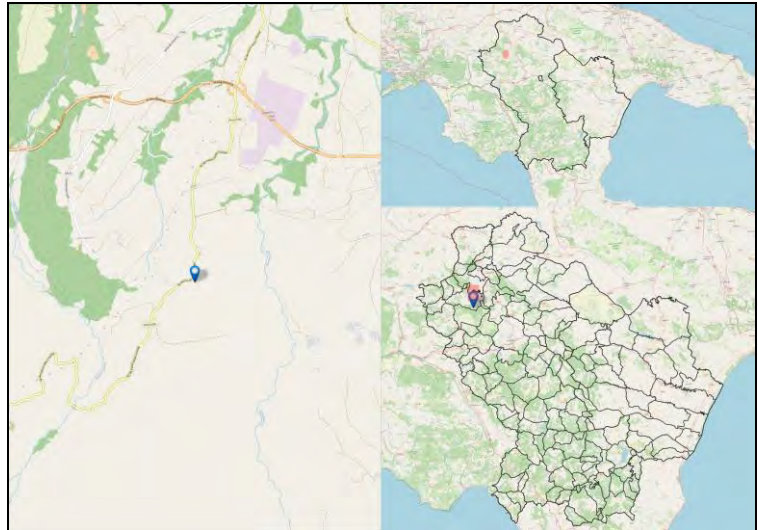
Codice Fermata	SEN-8	Nome Fermata	Senise - Zona artigianale
Comune	Senise	Provincia	Potenza

Coordinata X	16,303761
Coordinata Y	40,1355943
Bidirezionale	Si
Palo Fermata	Si
Pensilina	Si



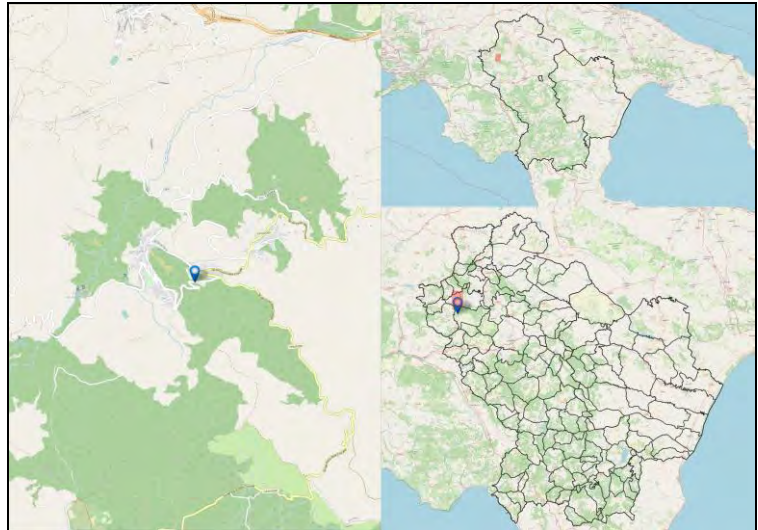
Codice Fermata	SFE-10	Nome Fermata	San Fele - SS381 – Innesto
Comune	San Fele	Provincia	Potenza

Coordinata X	15,6301541
Coordinata Y	40,8355781
Bidirezionale	Si
Palo Fermata	Si
Pensilina	No




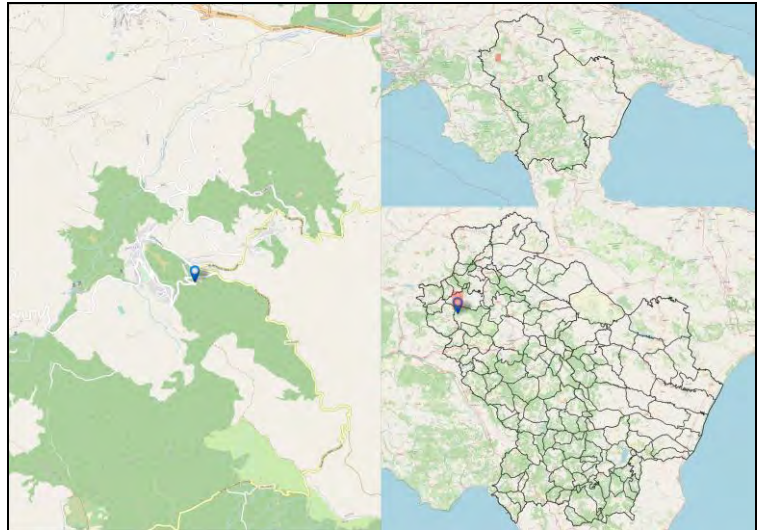
Codice Fermata	SFE-1a	Nome Fermata	San Fele - San Fele – C.da Grave
Comune	San Fele	Provincia	Potenza

Coordinata X	15,5474103
Coordinata Y	40,8168924
Bidirezionale	No
Palo Fermata	No
Pensilina	No



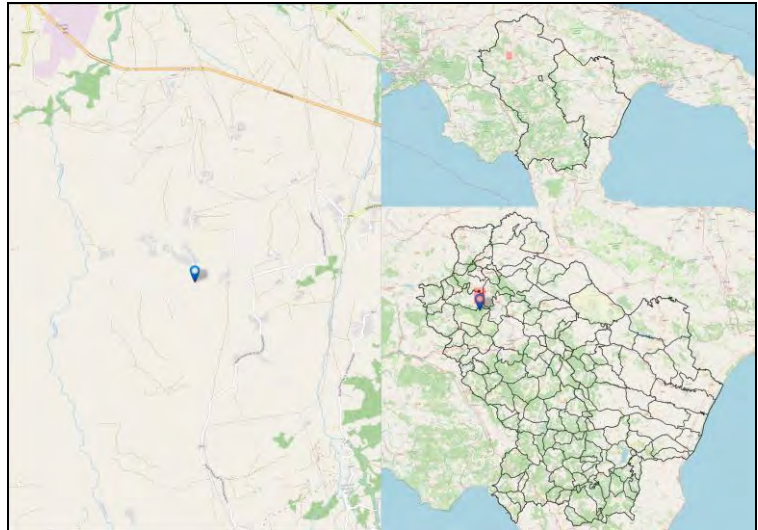
Codice Fermata	SFE-2	Nome Fermata	San Fele - San Fele Bivio
Comune	San Fele	Provincia	Potenza

Coordinata X	15,5479579
Coordinata Y	40,8163516
Bidirezionale	No
Palo Fermata	No
Pensilina	Si



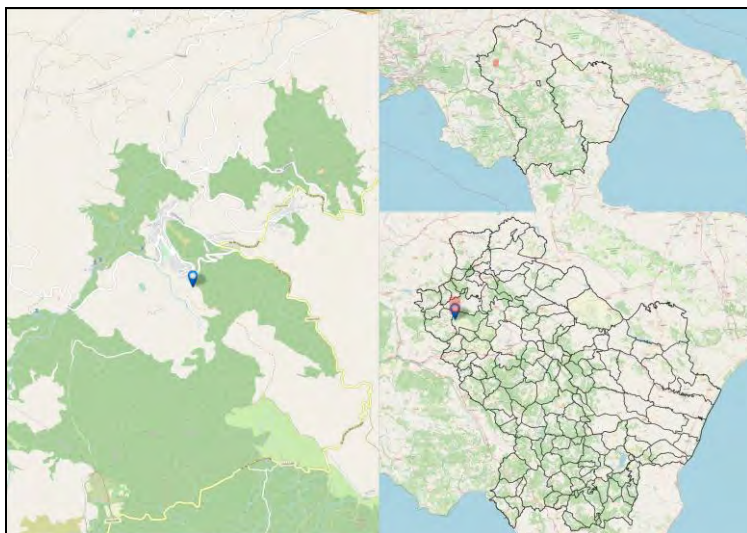
Codice Fermata	SFE-2b	Nome Fermata	San fele - località Impresa / Bivio Cecci
Comune	San fele	Provincia	Potenza

Coordinata X	15,6616165
Coordinata Y	40,8232402
Bidirezionale	Si
Palo Fermata	Si
Pensilina	No



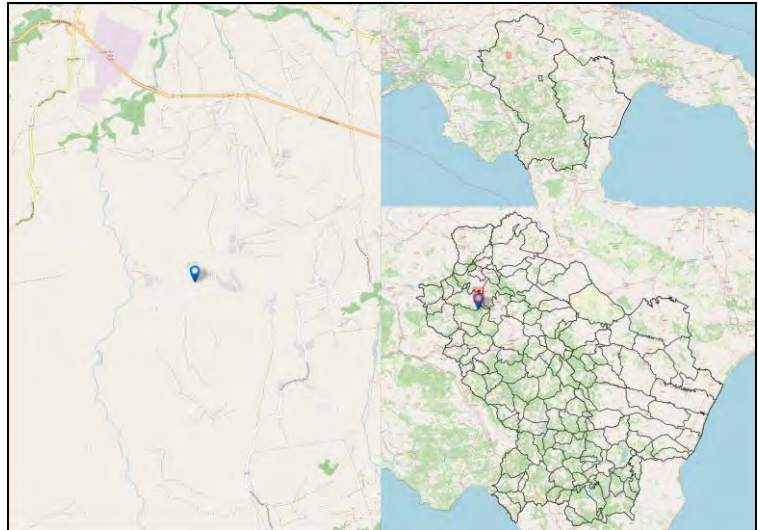
Codice Fermata	SFE-3	Nome Fermata	San fele - San Fele
Comune	San fele	Provincia	Potenza

Coordinata X	15,5440198
Coordinata Y	40,813191
Bidirezionale	No
Palo Fermata	Si
Pensilina	No



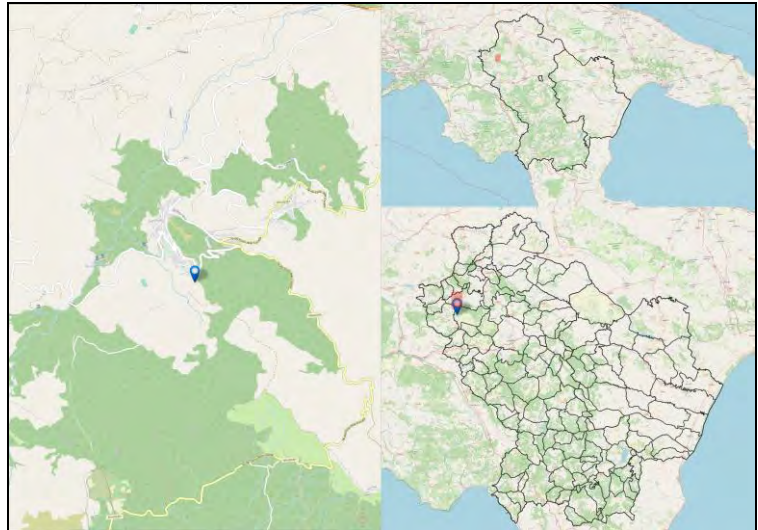
Codice Fermata	SFE-3b	Nome Fermata	San fele - Cecci
Comune	San fele	Provincia	Potenza

Coordinata X	15,6548338
Coordinata Y	40,8268577
Bidirezionale	Si
Palo Fermata	Si
Pensilina	No



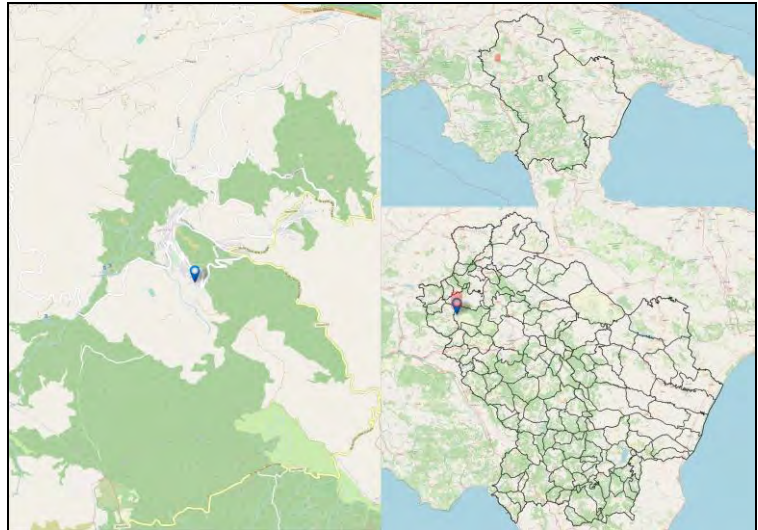
Codice Fermata	SFE-4	Nome Fermata	San fele - San Fele -2
Comune	San fele	Provincia	Potenza

Coordinata X	15,5440579
Coordinata Y	40,8133182
Bidirezionale	No
Palo Fermata	No
Pensilina	Si



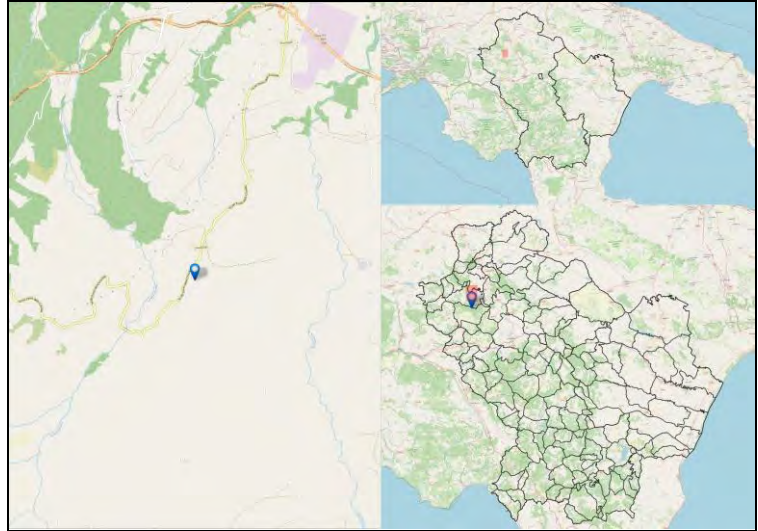
Codice Fermata	SFE-5	Nome Fermata	San Fele - San Fele -3
Comune	San Fele	Provincia	Potenza

Coordinata X	15,5429611
Coordinata Y	40,8145287
Bidirezionale	Si
Palo Fermata	Si
Pensilina	No



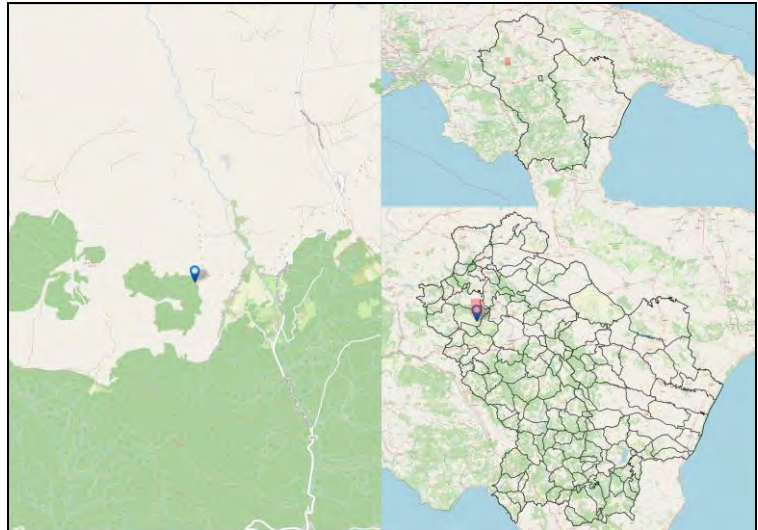
Codice Fermata	SFE-6	Nome Fermata	San fele - Madonnina
Comune	San fele	Provincia	Potenza

Coordinata X	15,6211799
Coordinata Y	40,8270577
Bidirezionale	Si
Palo Fermata	Si
Pensilina	No



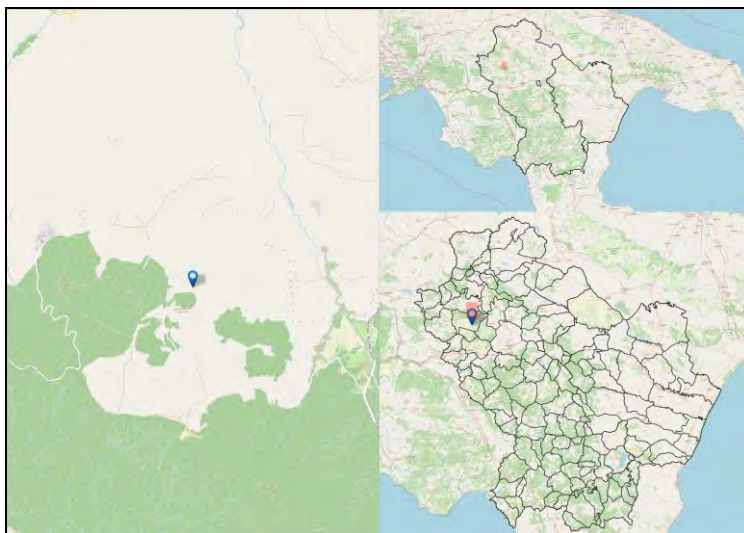
Codice Fermata	SFE-7	Nome Fermata	San Fele - priore
Comune	San Fele	Provincia	Potenza

Coordinata X	15,6422922
Coordinata Y	40,7816636
Bidirezionale	Si
Palo Fermata	Si
Pensilina	No



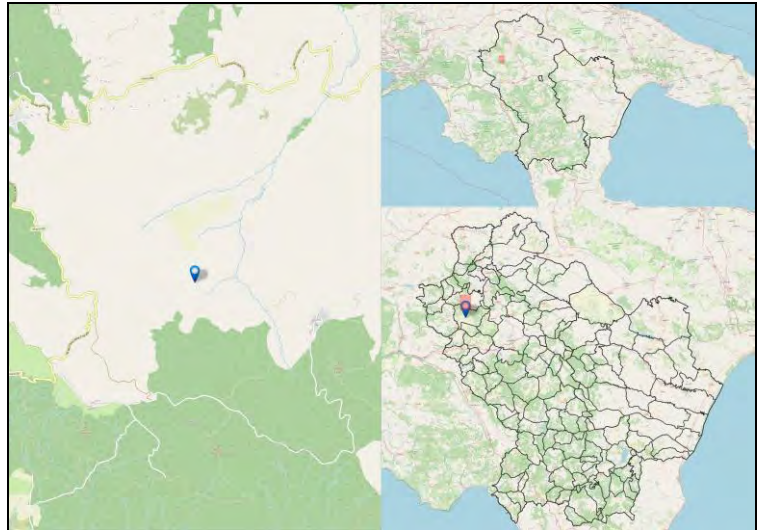
Codice Fermata	SFE-8	Nome Fermata	San fele - Cerrito
Comune	San fele	Provincia	Potenza

Coordinata X	15,6282009
Coordinata Y	40,7874225
Bidirezionale	Si
Palo Fermata	Si
Pensilina	No




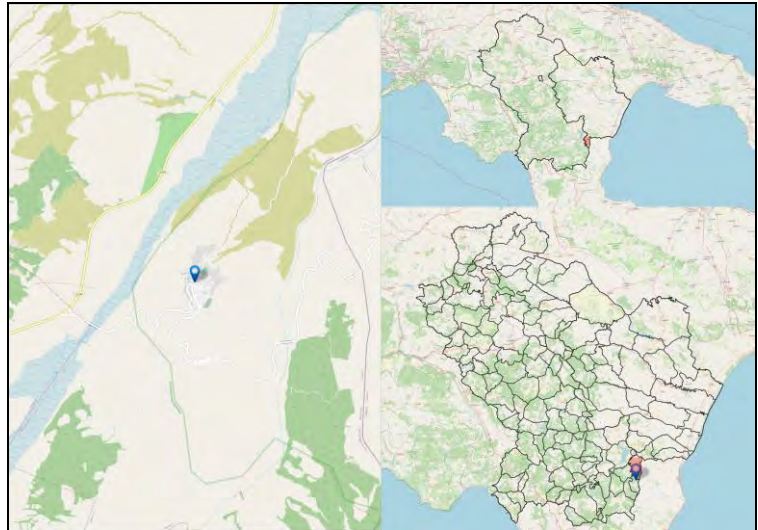
Codice Fermata	SFE-9	Nome Fermata	San Fele - Pierno
Comune	San Fele	Provincia	Potenza

Coordinata X	15,5864706
Coordinata Y	40,8004859
Bidirezionale	Si
Palo Fermata	Si
Pensilina	No



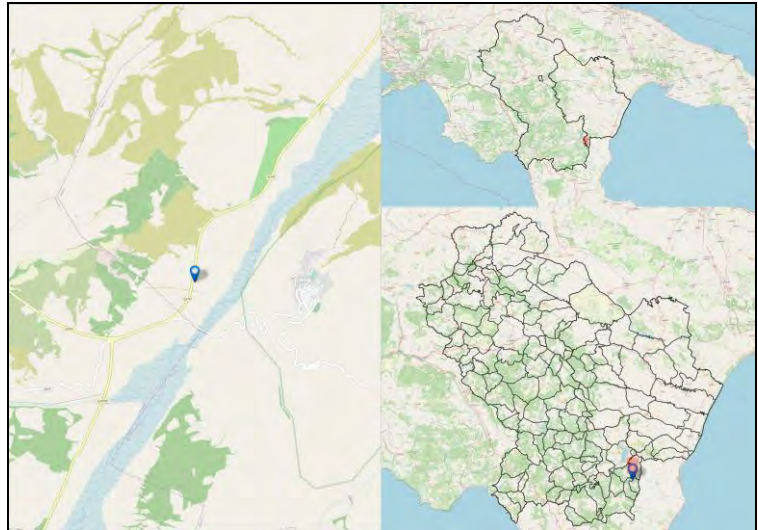
Codice Fermata	SGL-1	Nome Fermata	San Giorgio Lucano - S.Giorgio - Piazza San Rocco
Comune	San Giorgio Lucano	Provincia	Matera

Coordinata X	16,3886568
Coordinata Y	40,1127744
Bidirezionale	Si
Palo Fermata	Si
Pensilina	No



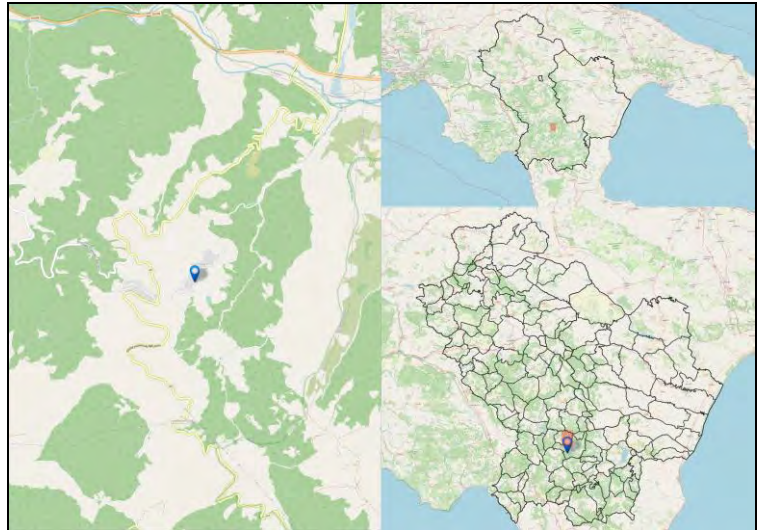
Codice Fermata	SGL-7	Nome Fermata	San Giorgio Lucano - Bivio S.Giorgio Lucano
Comune	San Giorgio Lucano	Provincia	Matera

Coordinata X	16,3717661
Coordinata Y	40,1144233
Bidirezionale	Si
Palo Fermata	Si
Pensilina	No



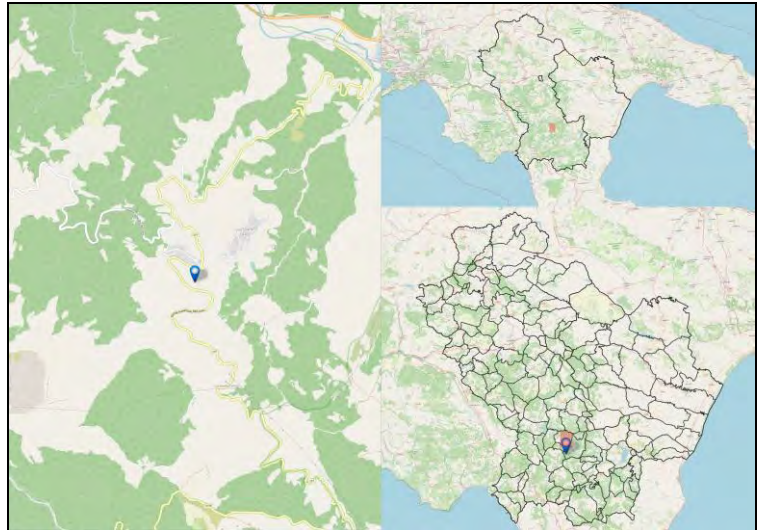
Codice Fermata	SMA-2	Nome Fermata	San Martino d'Agri - Centro
Comune	San Martino d'Agri	Provincia	Potenza

Coordinata X	16,0518437
Coordinata Y	40,2396689
Bidirezionale	Si
Palo Fermata	No
Pensilina	Si



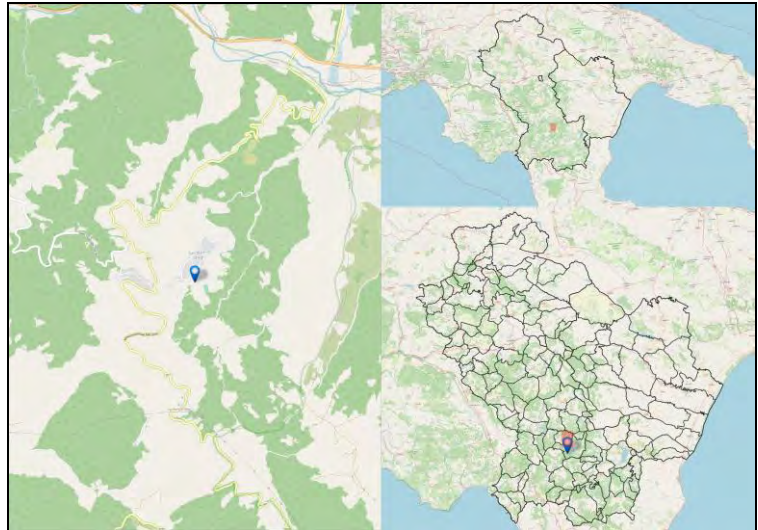
Codice Fermata	SMA-3	Nome Fermata	San Martino d'Agri - Fraz. San Pitro
Comune	San Martino d'Agri	Provincia	Potenza

Coordinata X	16,0445371
Coordinata Y	40,235942
Bidirezionale	Si
Palo Fermata	No
Pensilina	No



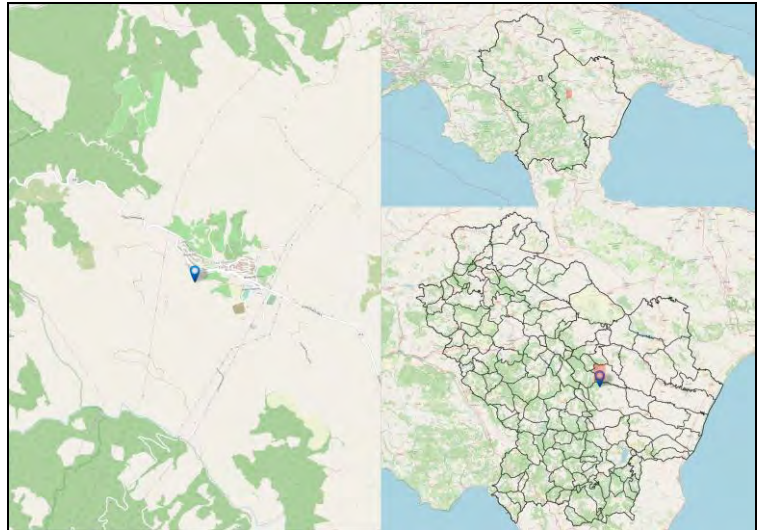
Codice Fermata	SMA-4	Nome Fermata	San Martino d'Agri - Municipio
Comune	San Martino d'Agri	Provincia	Potenza

Coordinata X	16,0521145
Coordinata Y	40,2382691
Bidirezionale	Sì
Palo Fermata	No
Pensilina	No



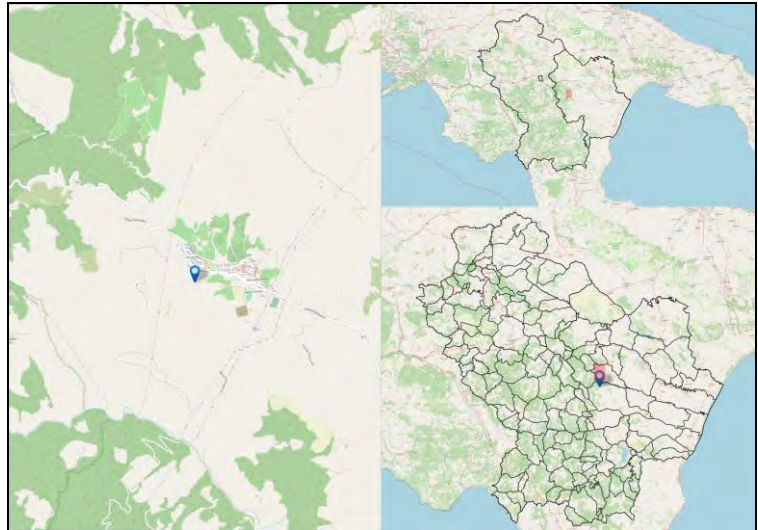
Codice Fermata	SMF-1	Nome Fermata	San Mauro Forte - San Mauro Forte
Comune	San Mauro Forte	Provincia	Matera

Coordinata X	16,2437902
Coordinata Y	40,4872006
Bidirezionale	No
Palo Fermata	No
Pensilina	Si



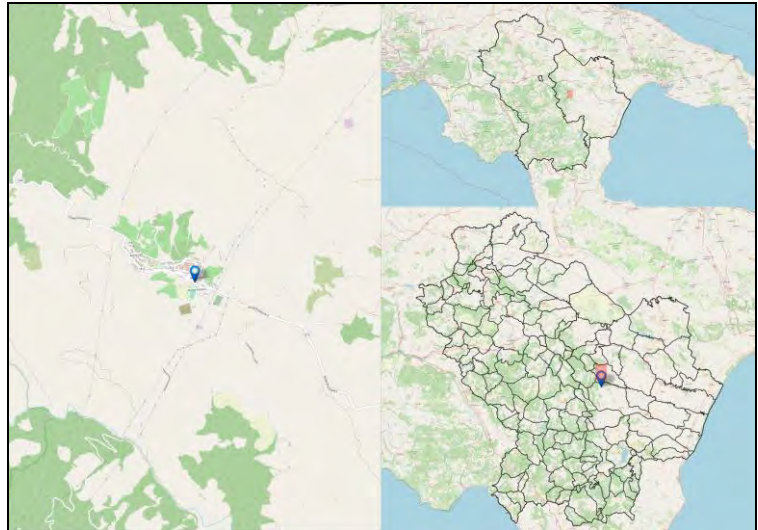
Codice Fermata	SMF-2	Nome Fermata	San Mauro Forte - San Mauro Forte Bivio - Via A. Diaz
Comune	San Mauro Forte	Provincia	Matera

Coordinata X	16,2433552
Coordinata Y	40,4875367
Bidirezionale	No
Palo Fermata	Si
Pensilina	No



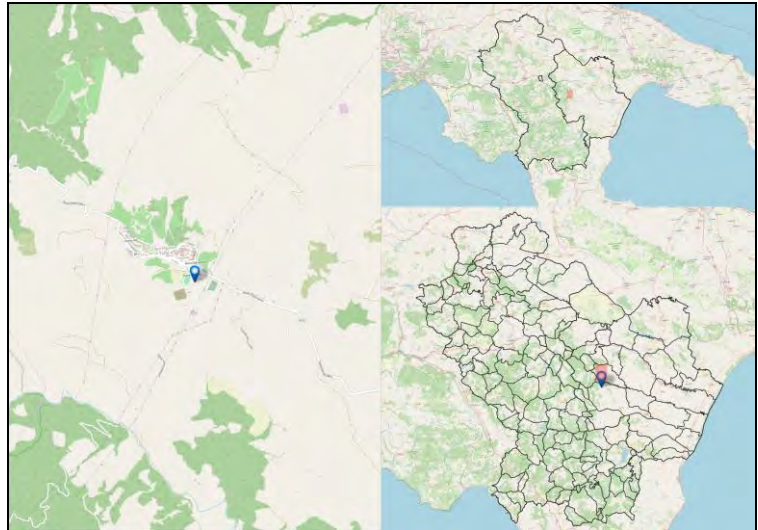
Codice Fermata	SMF-3	Nome Fermata	San Mauro Forte - San Mauro Forte Piazza Caduti
Comune	San Mauro Forte	Provincia	Matera

Coordinata X	16,252177
Coordinata Y	40,4867681
Bidirezionale	Si
Palo Fermata	Si
Pensilina	No



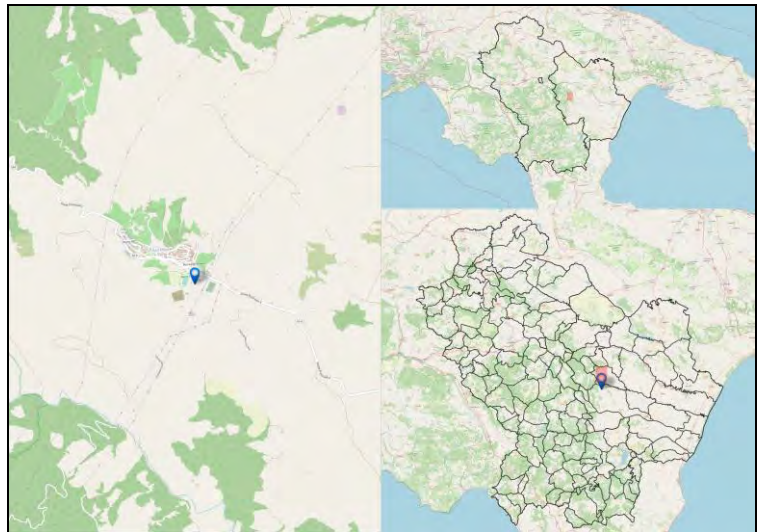
Codice Fermata	SMF-4	Nome Fermata	San Mauro Forte - San Mauro Forte Via De Gasperi
Comune	San Mauro Forte	Provincia	Matera

Coordinata X	16,2527974
Coordinata Y	40,4849645
Bidirezionale	No
Palo Fermata	Si
Pensilina	No



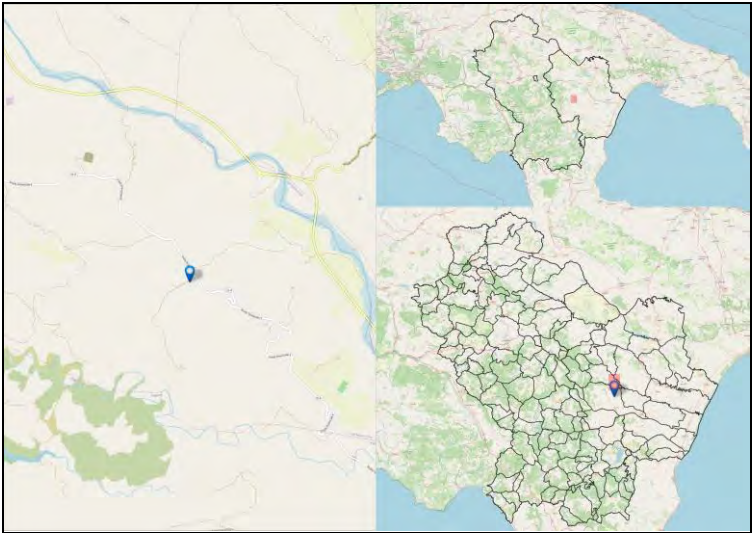
Codice Fermata	SMF-5	Nome Fermata	San Mauro Forte - San Mauro Forte Via De Gasperi -2
Comune	San Mauro Forte	Provincia	Matera

Coordinata X	16,2531064
Coordinata Y	40,484861
Bidirezionale	No
Palo Fermata	No
Pensilina	Si



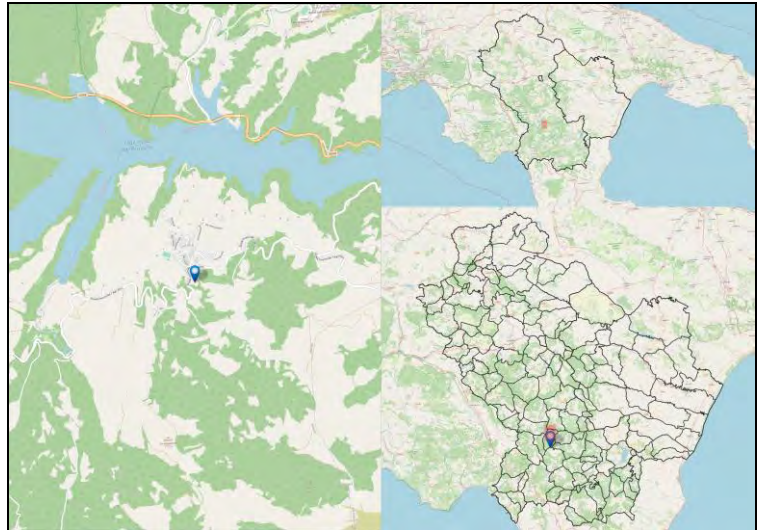
Codice Fermata	SMF-6	Nome Fermata	San Mauro Forte - Bivio San Mauro Forte / Craco
Comune	San Mauro Forte	Provincia	Matera

Coordinata X	16,3396021
Coordinata Y	40,4425313
Bidirezionale	Si
Palo Fermata	Si
Pensilina	No



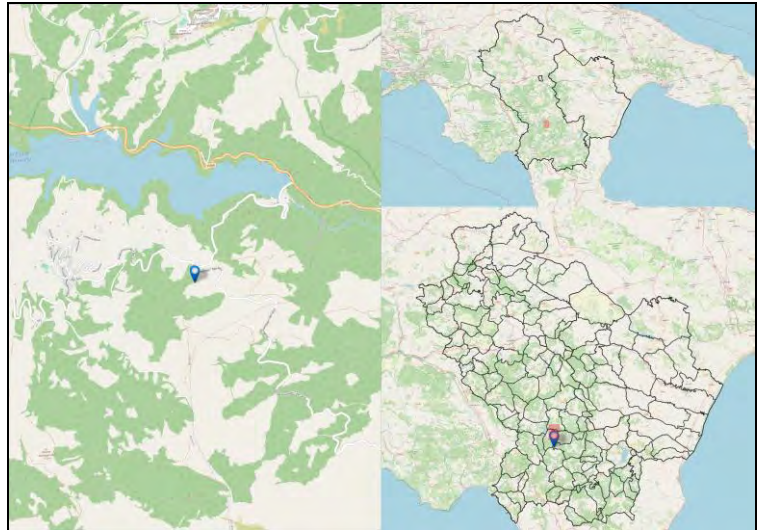
Codice Fermata	SPI-1	Nome Fermata	SPINOSO - Largo San Rocco
Comune	SPINOSO	Provincia	Potenza

Coordinata X	15,9677472
Coordinata Y	40,2669658
Bidirezionale	Sì
Palo Fermata	No
Pensilina	Sì



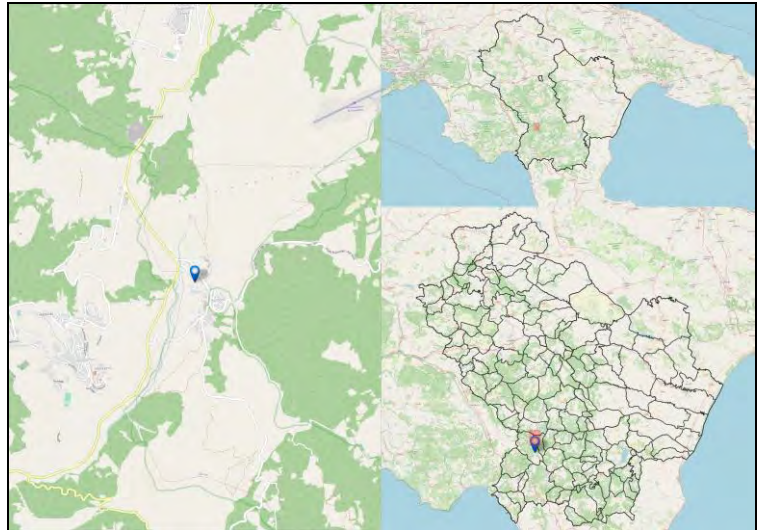
Codice Fermata	SPI-2	Nome Fermata	SPINOSO - C.da Maddalena
Comune	SPINOSO	Provincia	Potenza

Coordinata X	15,9868559
Coordinata Y	40,2672457
Bidirezionale	Sì
Palo Fermata	Sì
Pensilina	No



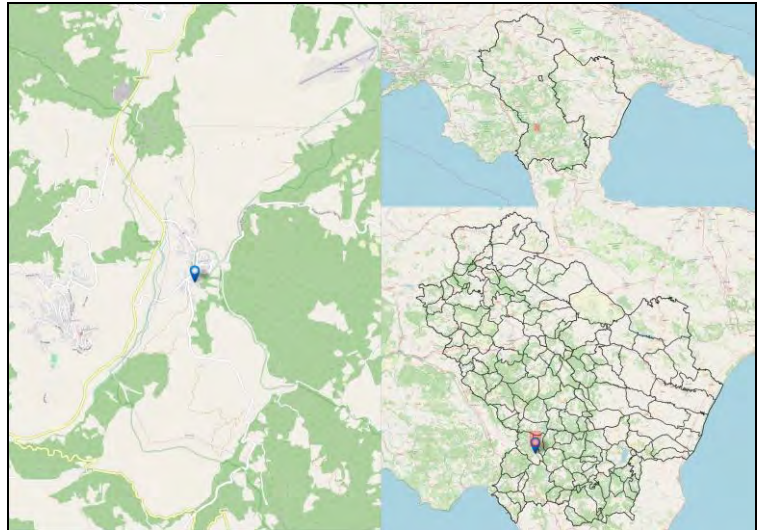
Codice Fermata	SRC-1	Nome Fermata	Sarconi - 32 SP7
Comune	Sarconi	Provincia	Potenza

Coordinata X	15,8871959
Coordinata Y	40,2519737
Bidirezionale	Sì
Palo Fermata	Sì
Pensilina	No



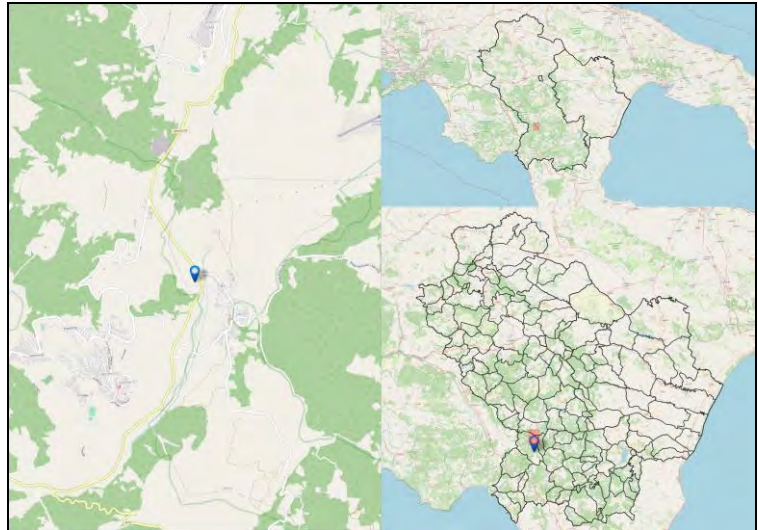
Codice Fermata	SRC-1a	Nome Fermata	Sarconi - Sarconi
Comune	Sarconi	Provincia	Potenza

Coordinata X	15,8888685
Coordinata Y	40,2471742
Bidirezionale	Sì
Palo Fermata	No
Pensilina	No



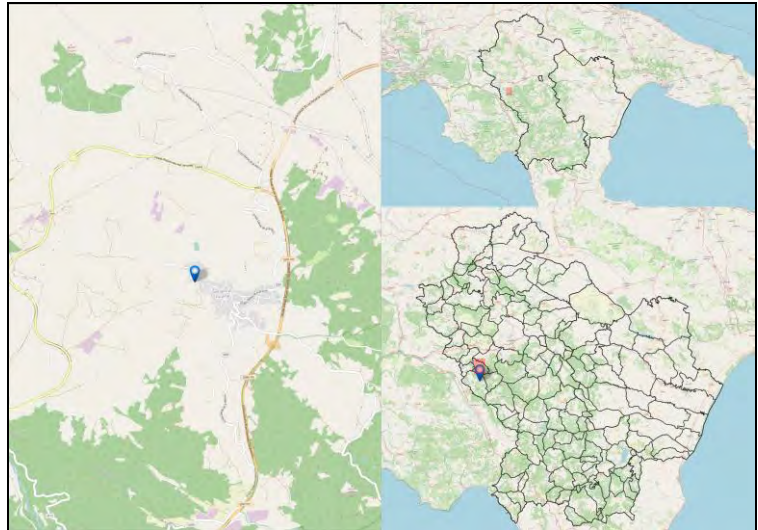
Codice Fermata	SRC-5	Nome Fermata	Sarconi - SP103
Comune	Sarconi	Provincia	Potenza

Coordinata X	15,8835686
Coordinata Y	40,2538662
Bidirezionale	Sì
Palo Fermata	Sì
Pensilina	No




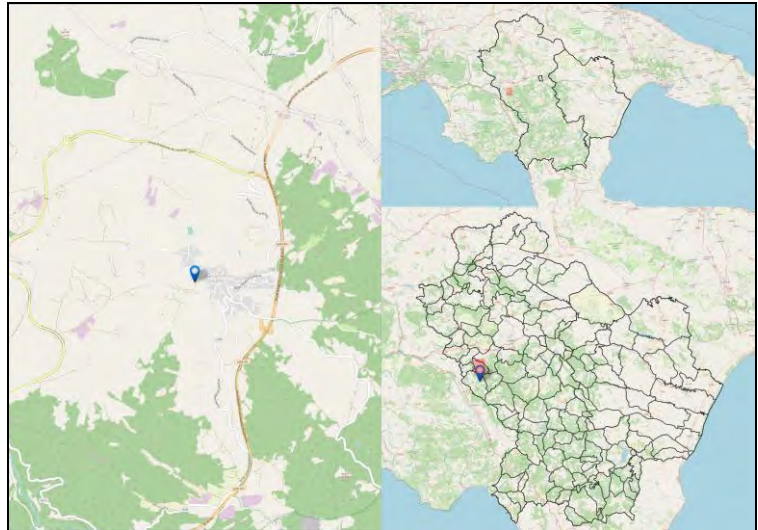
Codice Fermata	SRL-1	Nome Fermata	Satriano di lucania - Strada Comunale Campo di Rato / c ontrada serra
Comune	Satriano di lucania	Provincia	Potenza

Coordinata X	15,6342763
Coordinata Y	40,5472803
Bidirezionale	Si
Palo Fermata	No
Pensilina	Si



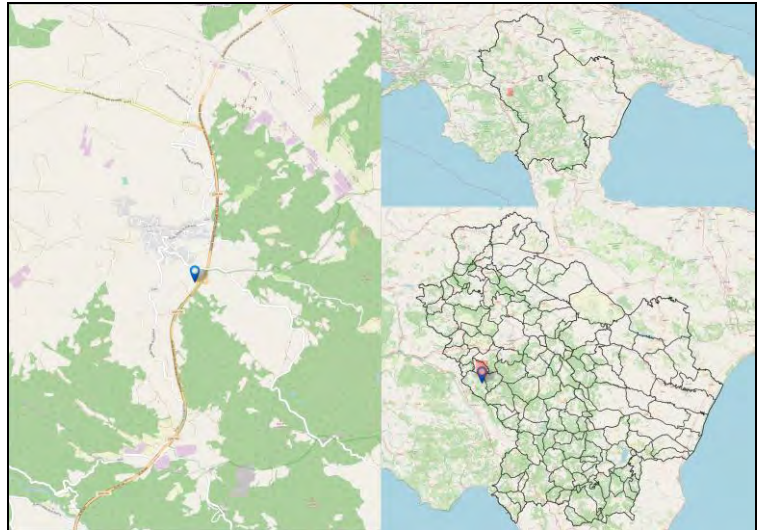
Codice Fermata	SRL-1a	Nome Fermata	Satriano di Lucania - Via Sant'Eustachio
Comune	Satriano di Lucania	Provincia	Potenza

Coordinata X	15,6350736
Coordinata Y	40,5453916
Bidirezionale	Si
Palo Fermata	No
Pensilina	Si



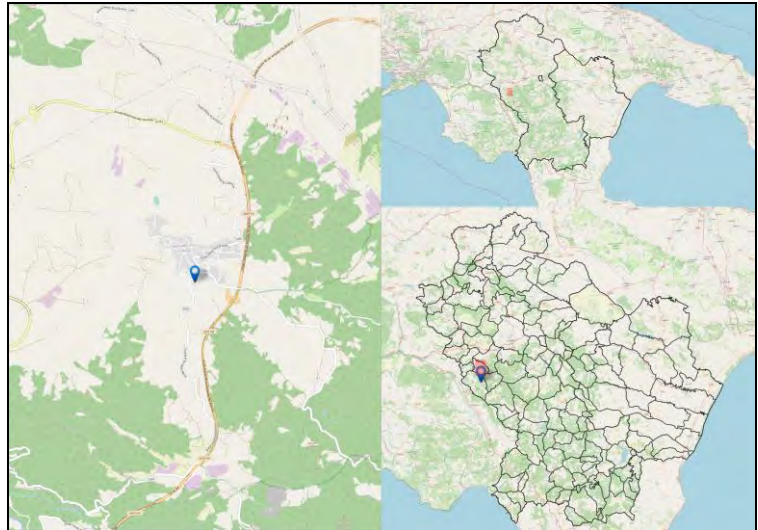
Codice Fermata	SRL-2	Nome Fermata	Satriano di lucania - Satriano svincolo - Bivio Tito-SS Basentana
Comune	Satriano di lucania	Provincia	Potenza

Coordinata X	15,6446836
Coordinata Y	40,5388168
Bidirezionale	Si
Palo Fermata	Si
Pensilina	No



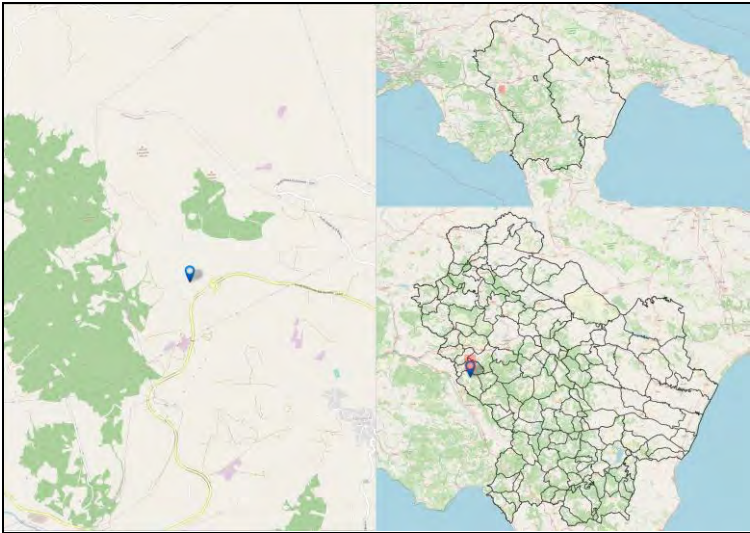
Codice Fermata	SRL-2a	Nome Fermata	Satriano di Lucania - Via Paschiero
Comune	Satriano di Lucania	Provincia	Potenza

Coordinata X	15,6399761
Coordinata Y	40,5414563
Bidirezionale	Si
Palo Fermata	No
Pensilina	Si



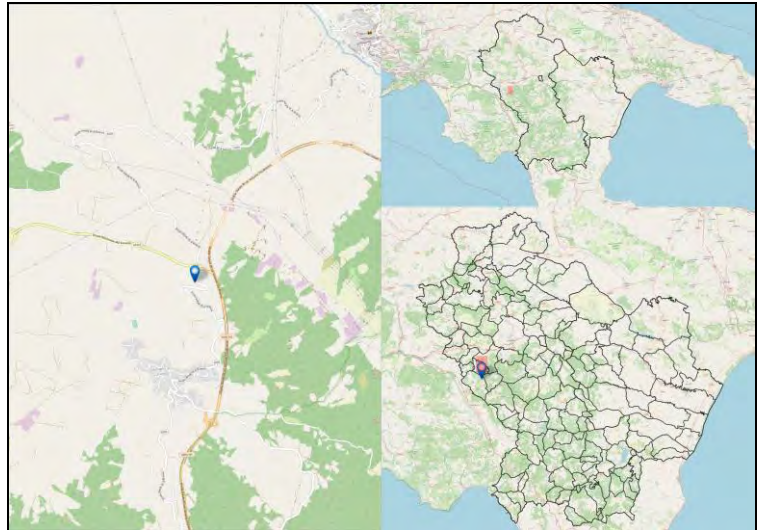
Codice Fermata	SRL-3	Nome Fermata	Satriano di Lucania - Pantanelle Centro
Comune	Satriano di Lucania	Provincia	Potenza

Coordinata X	15,6130193
Coordinata Y	40,5638109
Bidirezionale	Si
Palo Fermata	No
Pensilina	Si



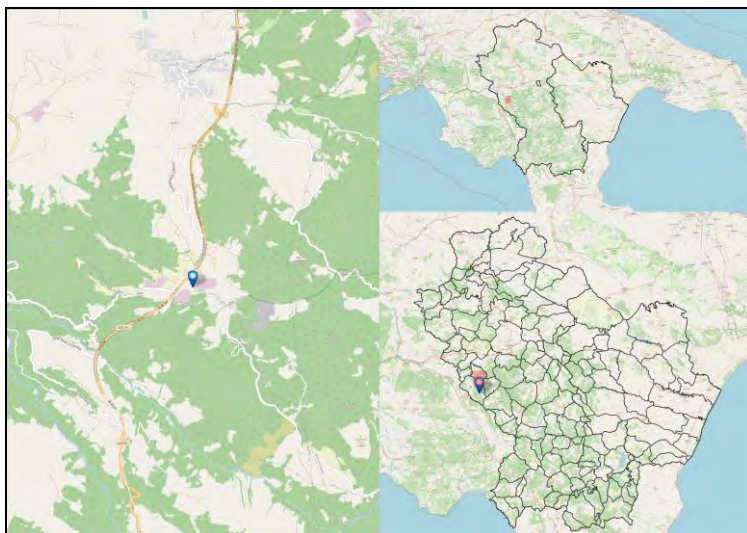
Codice Fermata	SRL-6	Nome Fermata	Satriano di Lucania - sv. Torre Satriano
Comune	Satriano di Lucania	Provincia	Potenza

Coordinata X	15,6448812
Coordinata Y	40,5560264
Bidirezionale	Sì
Palo Fermata	No
Pensilina	No



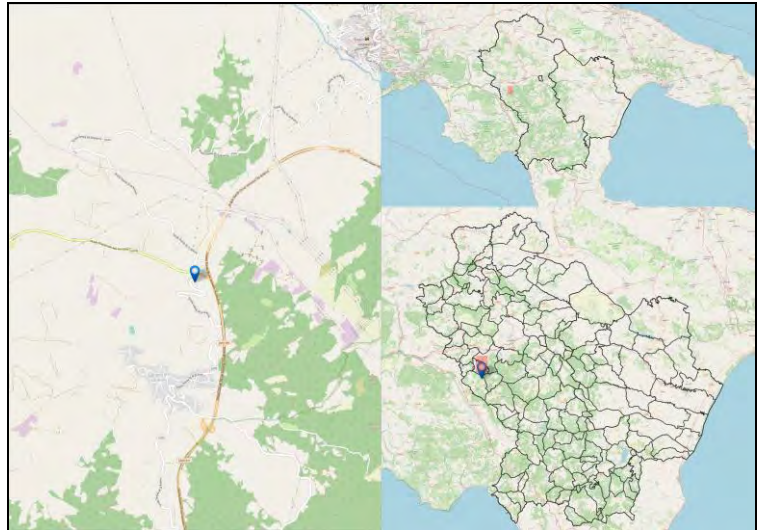
Codice Fermata	SRL-7	Nome Fermata	Satriano di Lucania - sv. Sasso Castalda
Comune	Satriano di Lucania	Provincia	Potenza

Coordinata X	15,6392199
Coordinata Y	40,51849
Bidirezionale	Sì
Palo Fermata	No
Pensilina	No



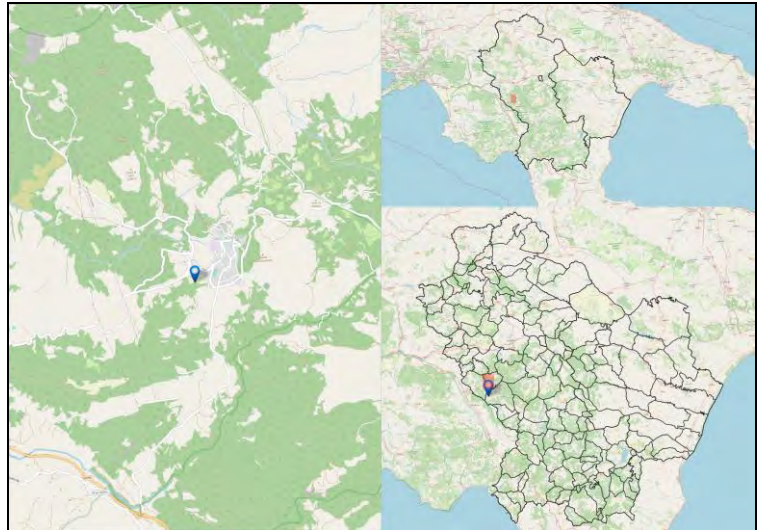
Codice Fermata	SRL-8	Nome Fermata	Satriano di Lucania - Bivio Satriano di L.
Comune	Satriano di Lucania	Provincia	Potenza

Coordinata X	15,6453761
Coordinata Y	40,5567226
Bidirezionale	Sì
Palo Fermata	Sì
Pensilina	No



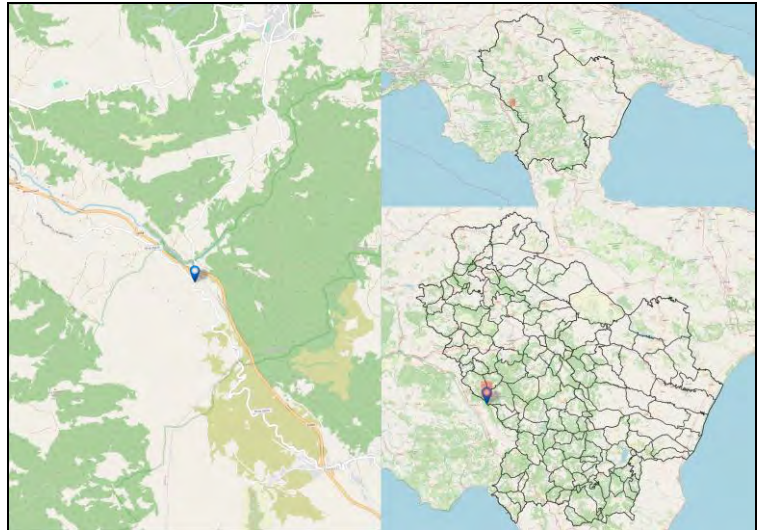
Codice Fermata	SSC-11	Nome Fermata	Sasso di Castalda - Sasso di Castalda
Comune	Sasso di Castalda	Provincia	Potenza

Coordinata X	15,6723456
Coordinata Y	40,4849986
Bidirezionale	Si
Palo Fermata	Si
Pensilina	Si



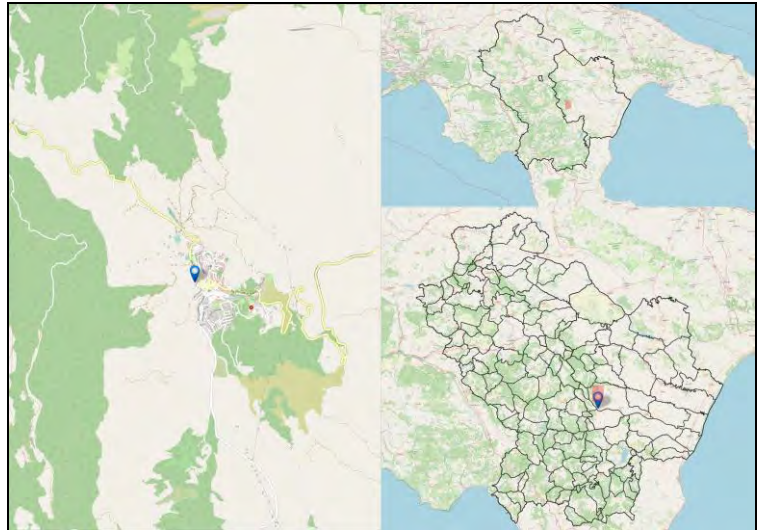
Codice Fermata	SSC-8	Nome Fermata	Sasso di Castalda - Bivio Brienza - SS. 598
Comune	Sasso di Castalda	Provincia	Potenza

Coordinata X	15,6611813
Coordinata Y	40,4561678
Bidirezionale	Si
Palo Fermata	Si
Pensilina	No



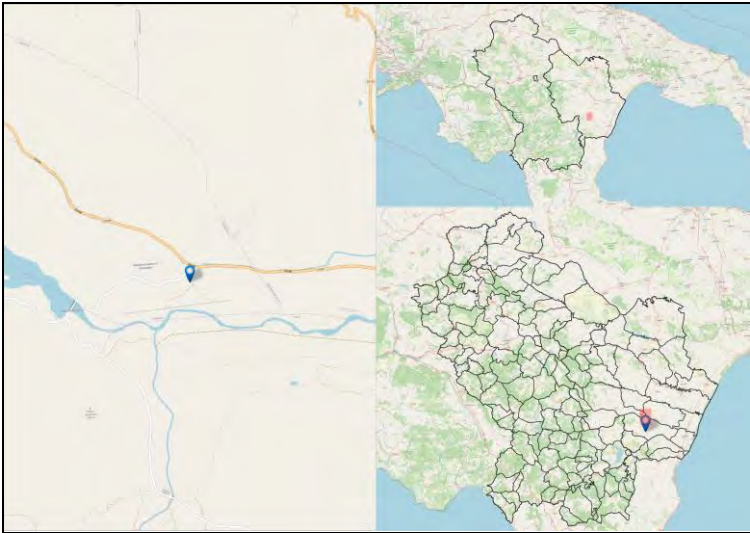
Codice Fermata	STI-1	Nome Fermata	Stigliano - 101 SP103
Comune	Stigliano	Provincia	Matera

Coordinata X	16,2262328
Coordinata Y	40,405268
Bidirezionale	Sì
Palo Fermata	Sì
Pensilina	No




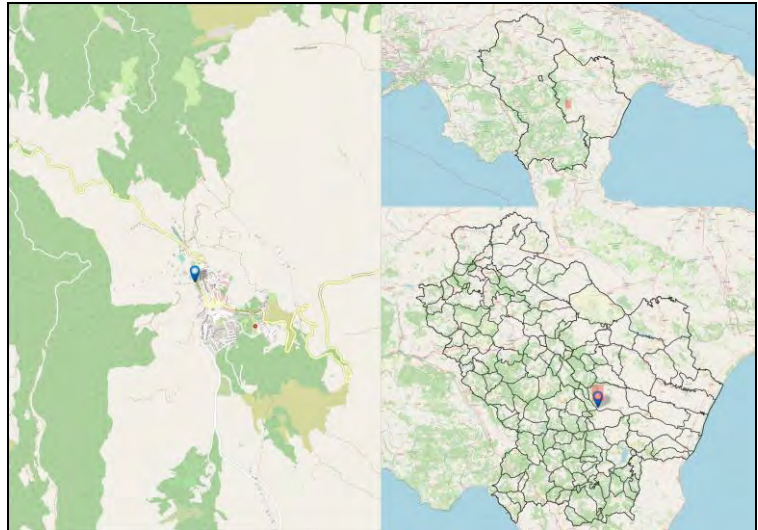
Codice Fermata	STI-1a	Nome Fermata	Stigliano - Diga Gannano
Comune	Stigliano	Provincia	Matera

Coordinata X	16,4833506
Coordinata Y	40,2966258
Bidirezionale	Si
Palo Fermata	No
Pensilina	No



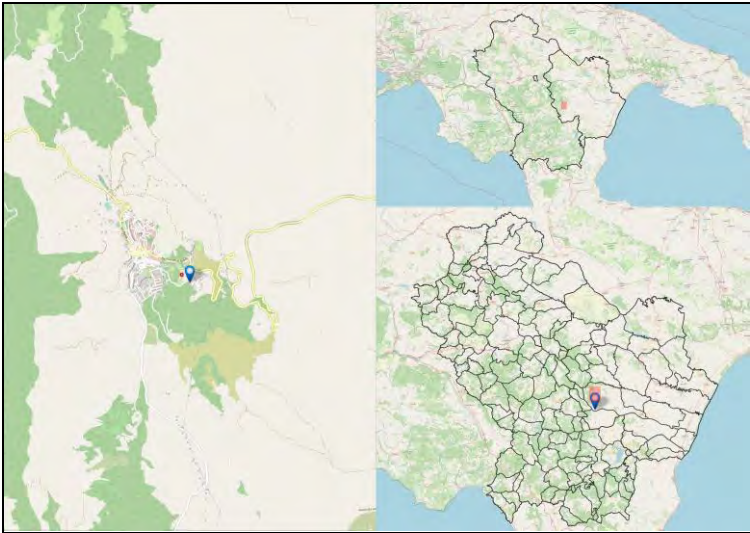
Codice Fermata	STI-2	Nome Fermata	Stigliano - 70 SP103
Comune	Stigliano	Provincia	Matera

Coordinata X	16,2258515
Coordinata Y	40,4075541
Bidirezionale	Si
Palo Fermata	Si
Pensilina	No




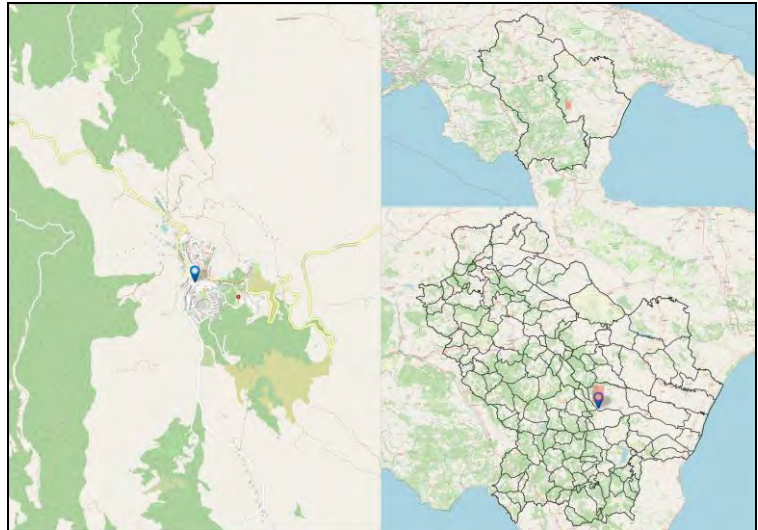
Codice Fermata	STI-3	Nome Fermata	Stigliano - Stigliano 2
Comune	Stigliano	Provincia	Matera

Coordinata X	16,2358853
Coordinata Y	40,4007062
Bidirezionale	No
Palo Fermata	Si
Pensilina	Si



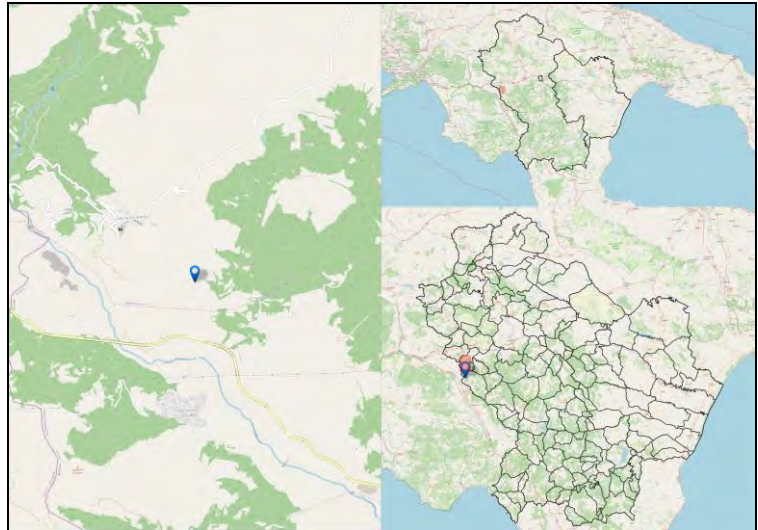
Codice Fermata	STI-4	Nome Fermata	Stigliano - Stigliano- Piazza Monumento
Comune	Stigliano	Provincia	Matera

Coordinata X	16,2280996
Coordinata Y	40,4038801
Bidirezionale	Sì
Palo Fermata	Sì
Pensilina	No



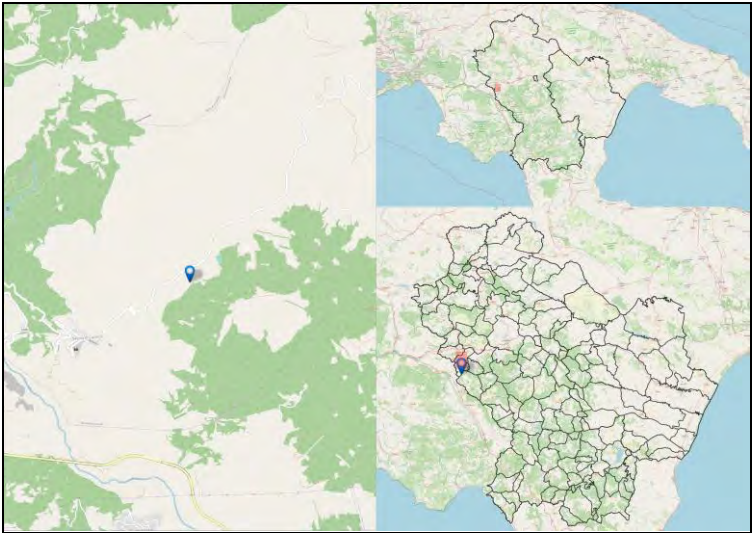
Codice Fermata	SVL-1	Nome Fermata	Savoia di Lucania - C.da Valluria
Comune	Savoia di Lucania	Provincia	Potenza

Coordinata X	15,5617984
Coordinata Y	40,563237
Bidirezionale	Si
Palo Fermata	Si
Pensilina	Si



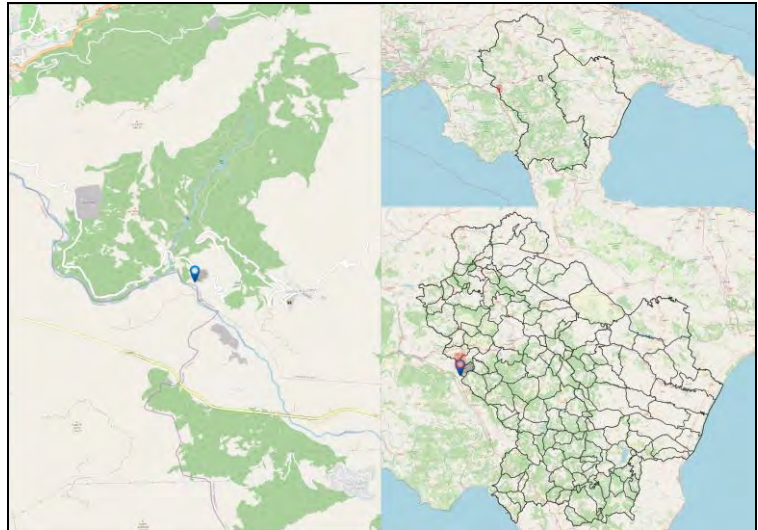
Codice Fermata	SVL-2	Nome Fermata	Savoia di Lucania - Acqua degli Asini
Comune	Savoia di Lucania	Provincia	Potenza

Coordinata X	15,5694013
Coordinata Y	40,5772483
Bidirezionale	Si
Palo Fermata	No
Pensilina	Si



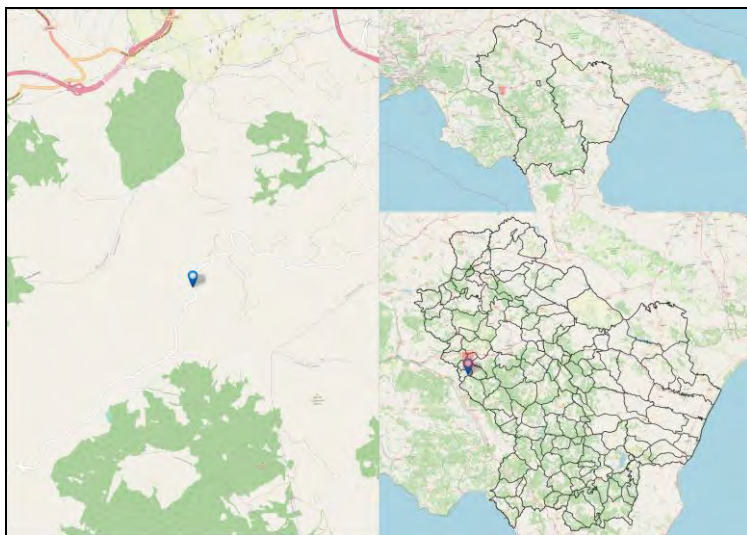
Codice Fermata	SVL-2a	Nome Fermata	Savoia di Lucania - Savoia di L. Bivio
Comune	Savoia di Lucania	Provincia	Potenza

Coordinata X	15,5361607
Coordinata Y	40,5735308
Bidirezionale	Si
Palo Fermata	No
Pensilina	Si



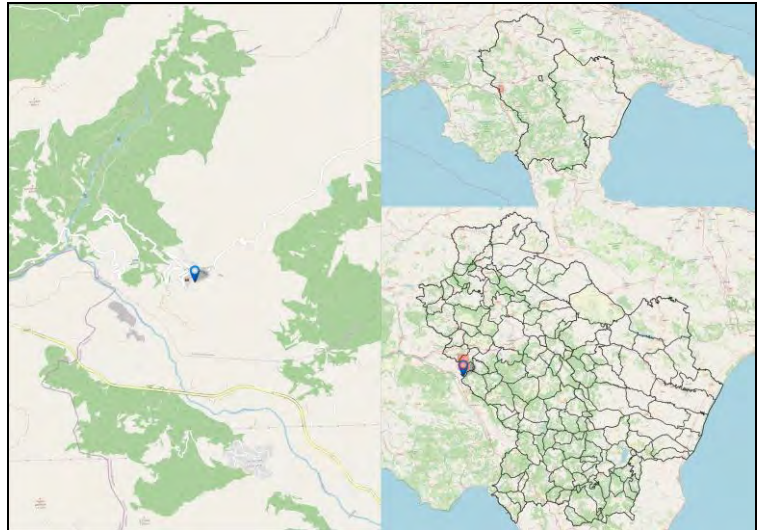
Codice Fermata	SVL-3	Nome Fermata	Savoia di Lucania - Bivio Fossati
Comune	Savoia di Lucania	Provincia	Potenza

Coordinata X	15,5889856
Coordinata Y	40,594447
Bidirezionale	Si
Palo Fermata	No
Pensilina	Si



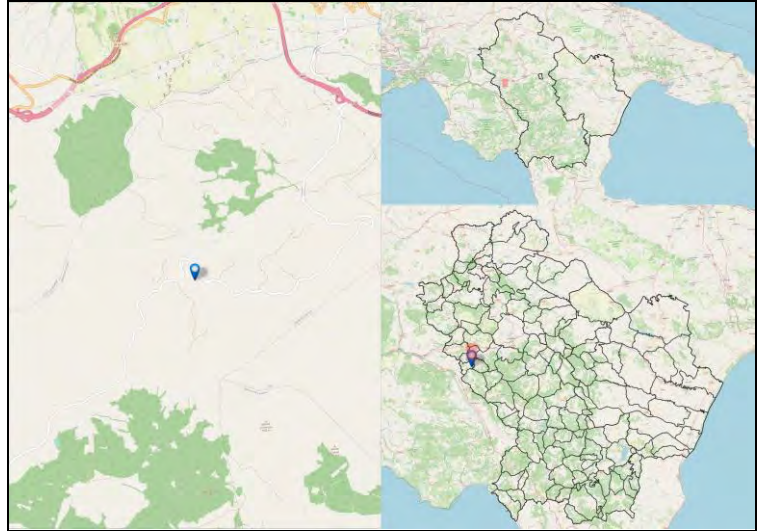
Codice Fermata	SVL-3a	Nome Fermata	Savoia di Lucania - Piazza Plebisc
Comune	Savoia di Lucania	Provincia	Potenza

Coordinata X	15,5519743
Coordinata Y	40,5699003
Bidirezionale	Sì
Palo Fermata	Sì
Pensilina	No



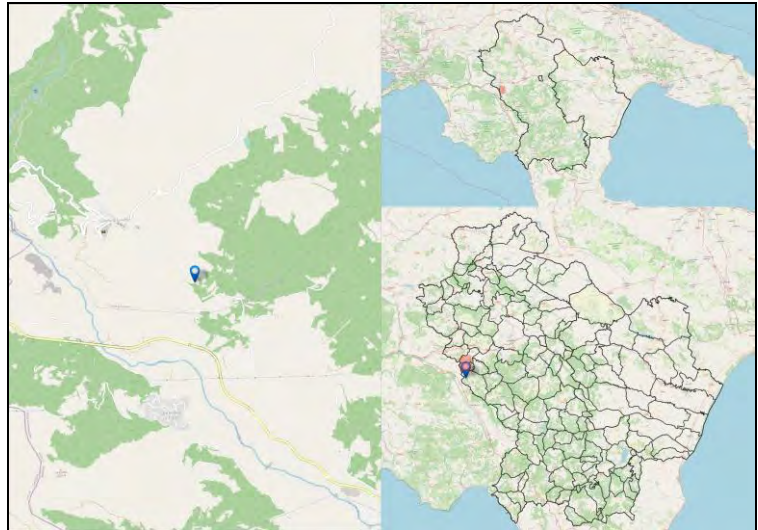
Codice Fermata	SVL-4	Nome Fermata	Savoia di Lucania - caserio monsignore
Comune	Savoia di Lucania	Provincia	Potenza

Coordinata X	15,5977719
Coordinata Y	40,5979942
Bidirezionale	Si
Palo Fermata	Si
Pensilina	Si



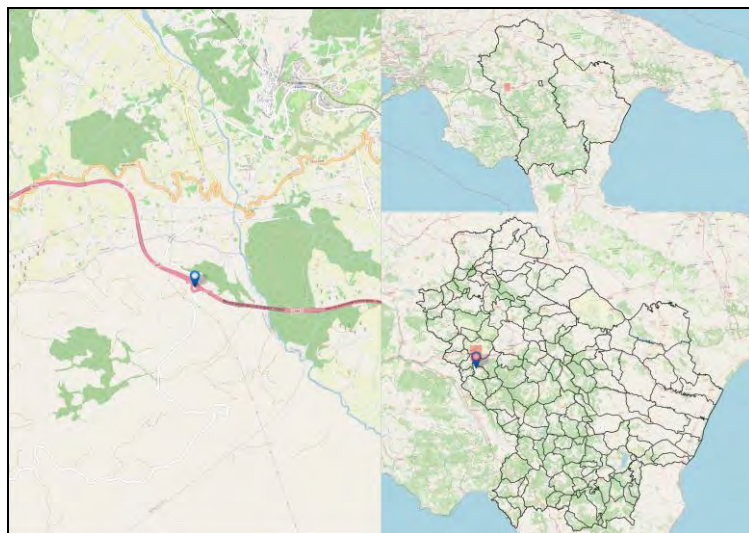
Codice Fermata	SVL-4a	Nome Fermata	Savoia di Lucania - Vallaura
Comune	Savoia di Lucania	Provincia	Potenza

Coordinata X	15,5644657
Coordinata Y	40,5633887
Bidirezionale	Si
Palo Fermata	Si
Pensilina	Si



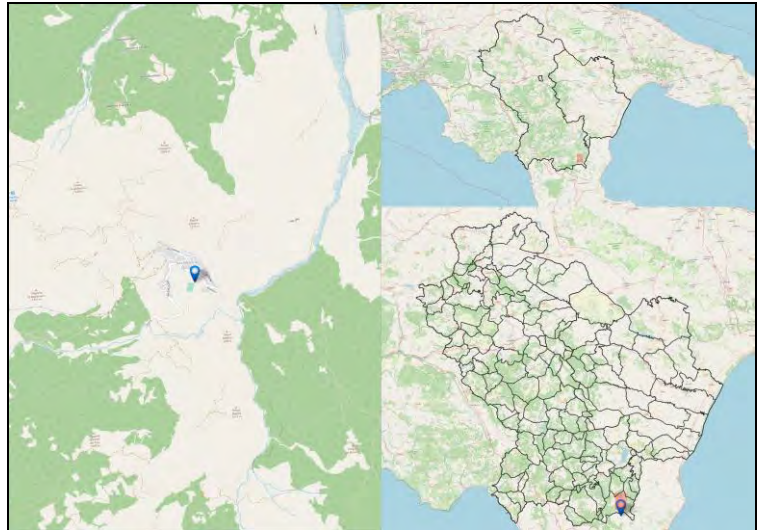
Codice Fermata	SVL-5	Nome Fermata	Savoia di Lucania - Picerno Bivio / Svincolo autostradale / SS 407 Basentana - sv. Picerno / bivio Perolla
Comune	Savoia di Lucania	Provincia	Potenza

Coordinata X	15,6226634
Coordinata Y	40,6184387
Bidirezionale	Si
Palo Fermata	Si
Pensilina	Si



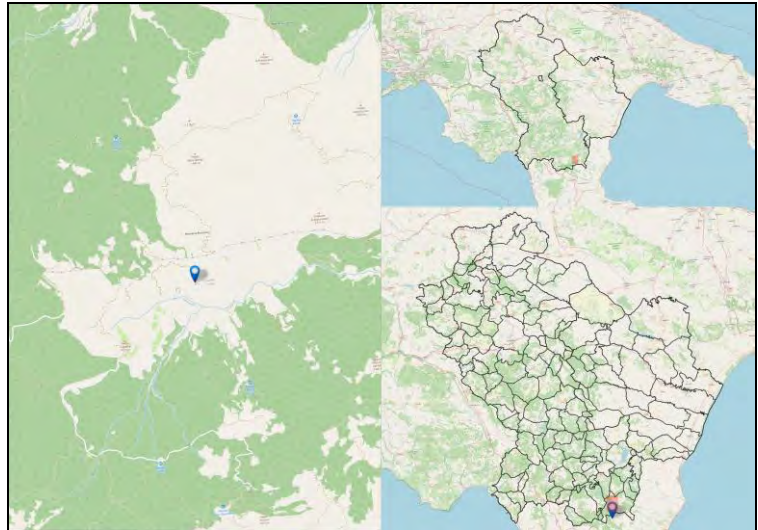
Codice Fermata	TDP-1	Nome Fermata	Terranova di Pollino - Terranova di Pollino
Comune	Terranova di Pollino	Provincia	Potenza

Coordinata X	16,2974791
Coordinata Y	39,977714
Bidirezionale	Sì
Palo Fermata	Sì
Pensilina	No



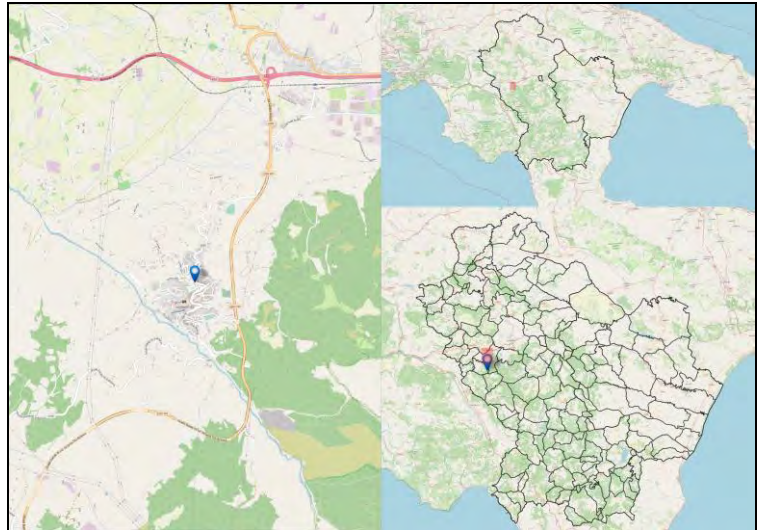
Codice Fermata	TDP-2	Nome Fermata	Terranova di Pollino - Casa del Conte
Comune	Terranova di Pollino	Provincia	Potenza

Coordinata X	16,2525834
Coordinata Y	39,9712675
Bidirezionale	Si
Palo Fermata	No
Pensilina	Si



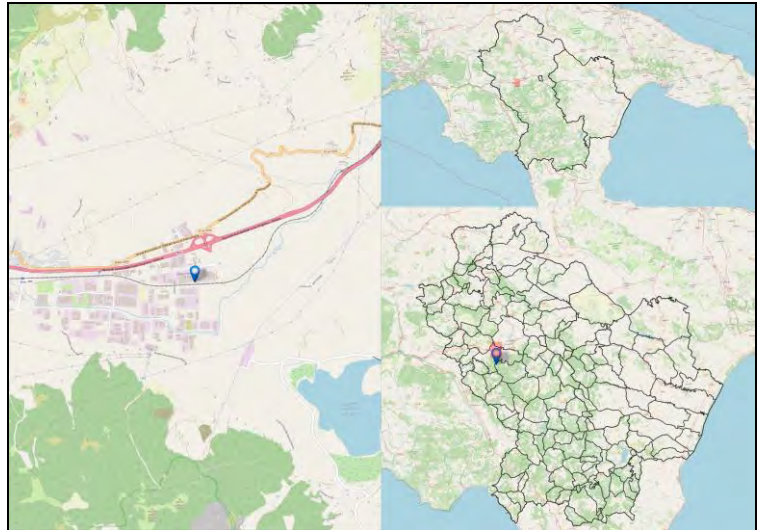
Codice Fermata	TIT-1	Nome Fermata	Tito - 250 SS95
Comune	Tito	Provincia	Potenza

Coordinata X	15,6771512
Coordinata Y	40,5865046
Bidirezionale	Si
Palo Fermata	No
Pensilina	Si



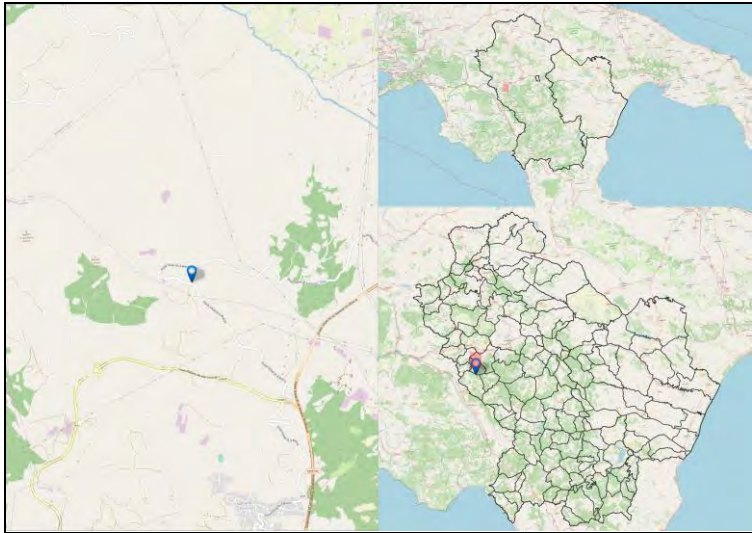
Codice Fermata	TIT-10a	Nome Fermata	Tlto - Tito Zona Industr. DARAMIC
Comune	Tlto	Provincia	Potenza

Coordinata X	15,7253069
Coordinata Y	40,6070392
Bidirezionale	Si
Palo Fermata	No
Pensilina	No



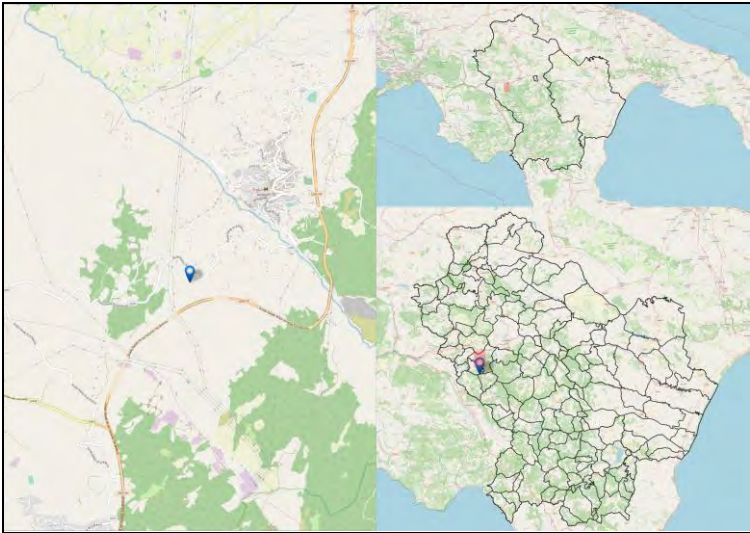
Codice Fermata	TIT-1a	Nome Fermata	Tito - Torre Satriano
Comune	Tito	Provincia	Potenza

Coordinata X	15,6325362
Coordinata Y	40,5729134
Bidirezionale	Si
Palo Fermata	Si
Pensilina	No



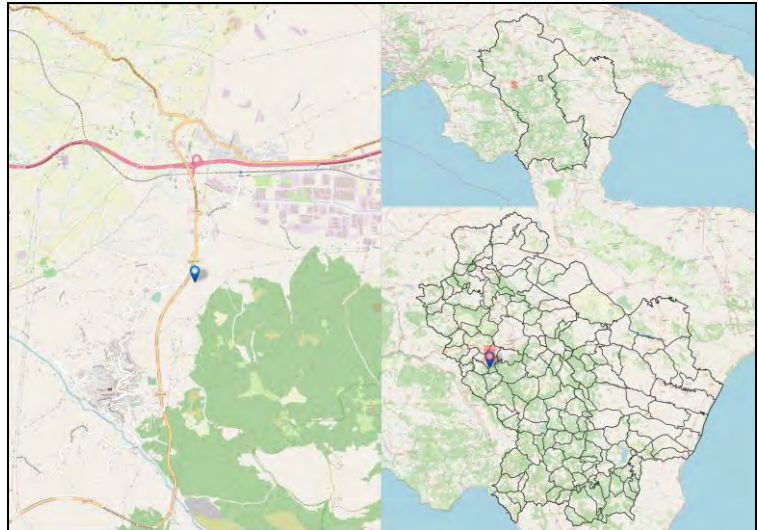
Codice Fermata	TIT-2a	Nome Fermata	Tito - SS95_1
Comune	Tito	Provincia	Potenza

Coordinata X	15,6622203
Coordinata Y	40,5738347
Bidirezionale	Si
Palo Fermata	Si
Pensilina	No



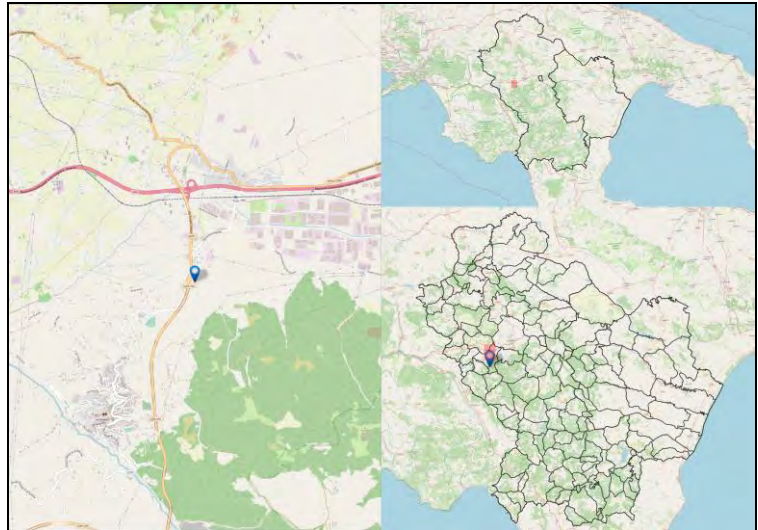
Codice Fermata	TIT-3	Nome Fermata	Tito - SS95-2
Comune	Tito	Provincia	Potenza

Coordinata X	15,6898464
Coordinata Y	40,5963447
Bidirezionale	Si
Palo Fermata	Si
Pensilina	No



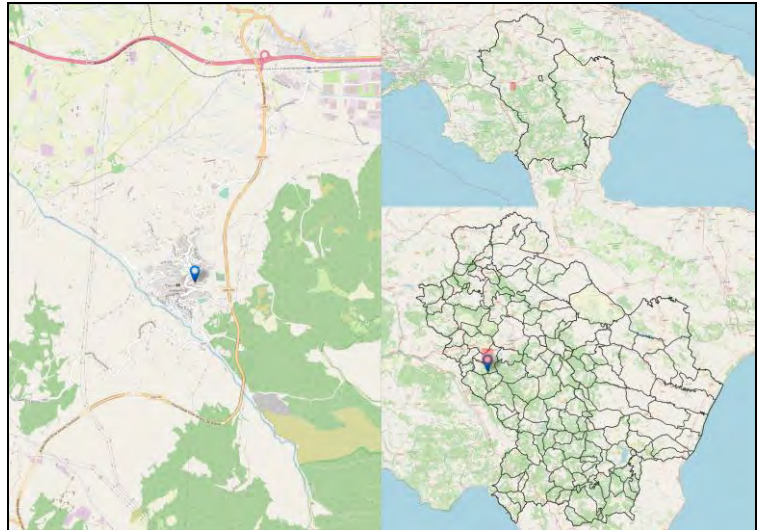
Codice Fermata	TIT-4	Nome Fermata	Tito - Contrada Serra -2
Comune	Tito	Provincia	Potenza

Coordinata X	15,6909587
Coordinata Y	40,5992816
Bidirezionale	Si
Palo Fermata	No
Pensilina	Si



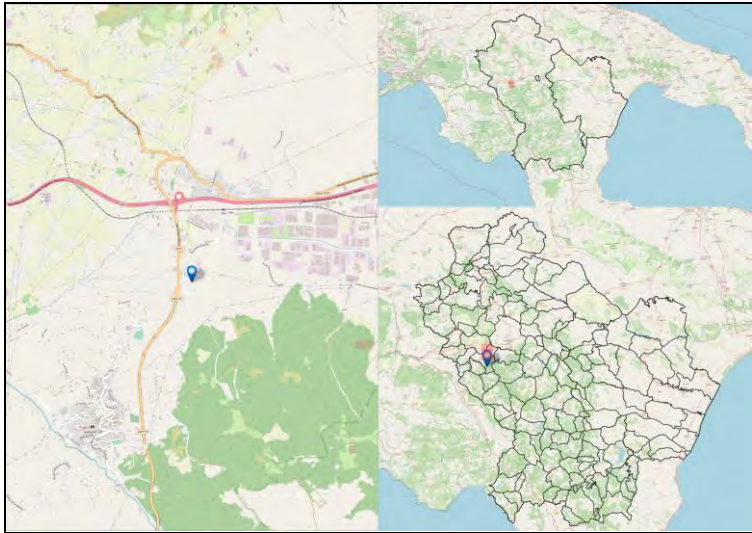
Codice Fermata	TIT-4a	Nome Fermata	Tito - SS95_2
Comune	Tito	Provincia	Potenza

Coordinata X	15,677922
Coordinata Y	40,5844662
Bidirezionale	Si
Palo Fermata	Si
Pensilina	No



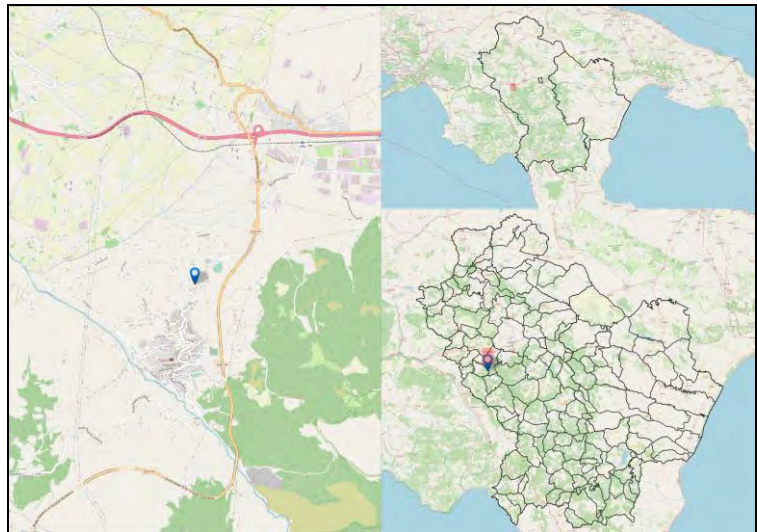
Codice Fermata	TIT-5	Nome Fermata	Tito - Contrada Serra
Comune	Tito	Provincia	Potenza

Coordinata X	15,6925495
Coordinata Y	40,6006833
Bidirezionale	Si
Palo Fermata	Si
Pensilina	Si



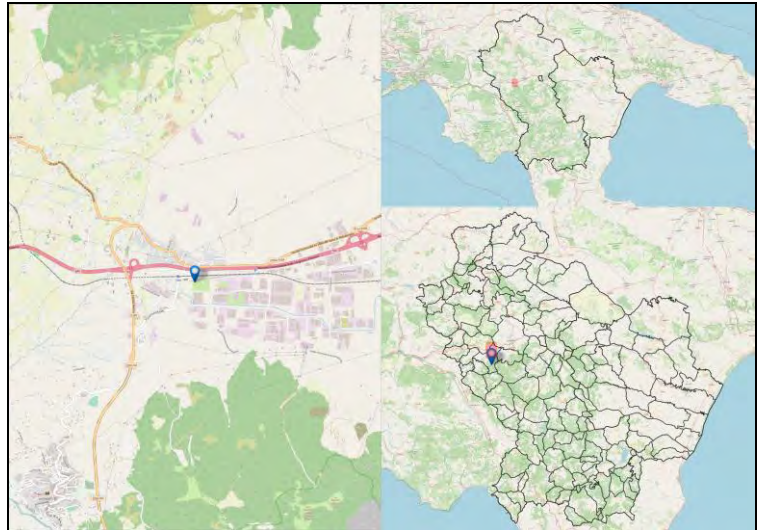
Codice Fermata	TIT-5a	Nome Fermata	Tito - SS95_3
Comune	Tito	Provincia	Potenza

Coordinata X	15,6798071
Coordinata Y	40,5931232
Bidirezionale	Si
Palo Fermata	Si
Pensilina	Si



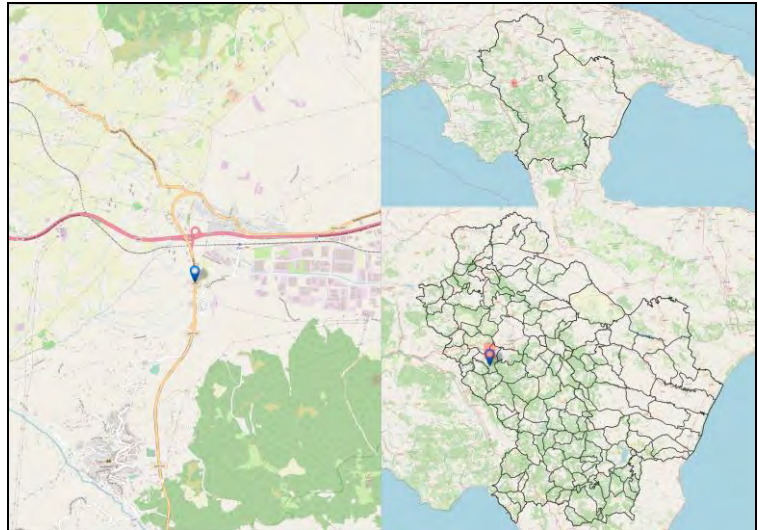
Codice Fermata	TIT-6	Nome Fermata	Tito - Tito Scalo
Comune	Tito	Provincia	Potenza

Coordinata X	15,7009008
Coordinata Y	40,6082507
Bidirezionale	Si
Palo Fermata	Si
Pensilina	Si



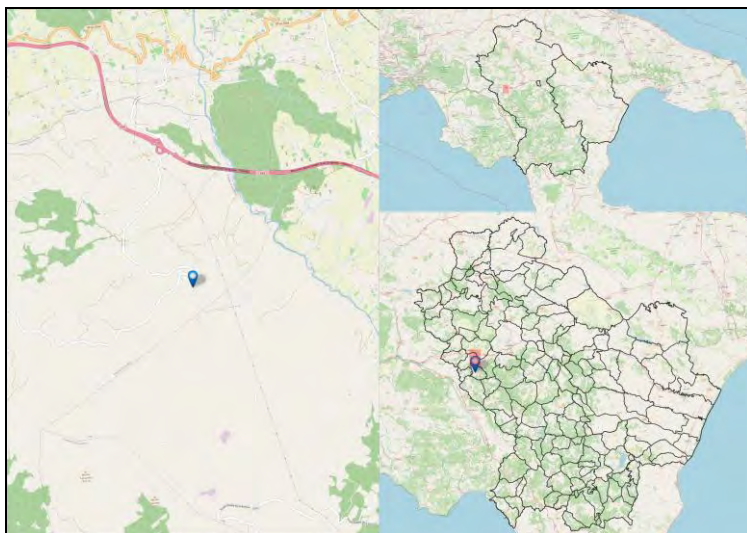
Codice Fermata	TIT-6a	Nome Fermata	Tlto - Cargallo- Svincolo autostradale
Comune	Tlto	Provincia	Potenza

Coordinata X	15,690911
Coordinata Y	40,6049693
Bidirezionale	No
Palo Fermata	Si
Pensilina	Si



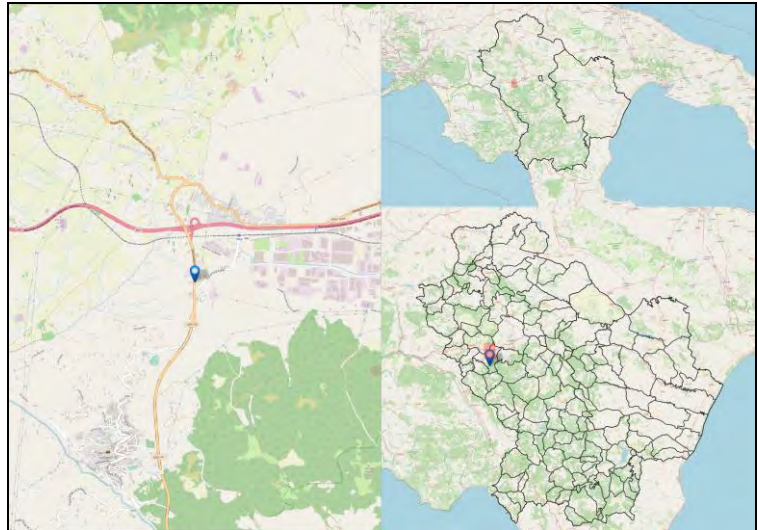
Codice Fermata	TIT-7	Nome Fermata	Tlto - Castellaro
Comune	Tlto	Provincia	Potenza

Coordinata X	15,6261731
Coordinata Y	40,6016343
Bidirezionale	Si
Palo Fermata	Si
Pensilina	Si




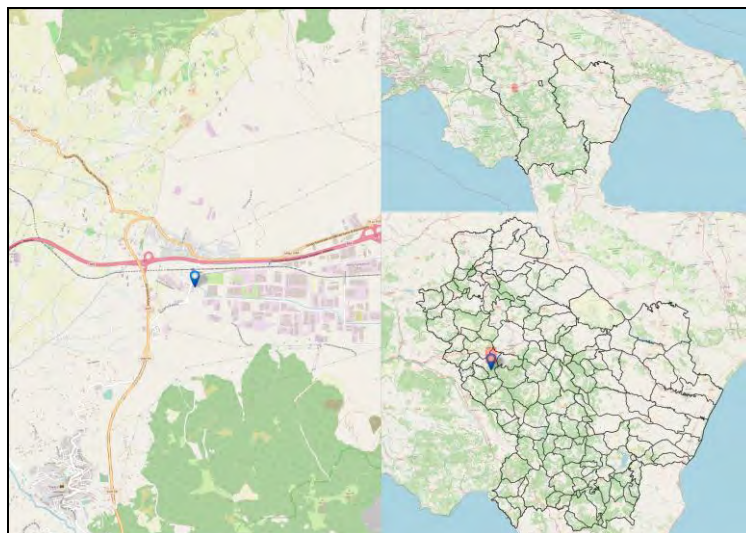
Codice Fermata	TIT-7a	Nome Fermata	Tlto - Cargallo- Svincolo autostradale 2
Comune	Tlto	Provincia	Potenza

Coordinata X	15,6908908
Coordinata Y	40,603885
Bidirezionale	No
Palo Fermata	Si
Pensilina	Si



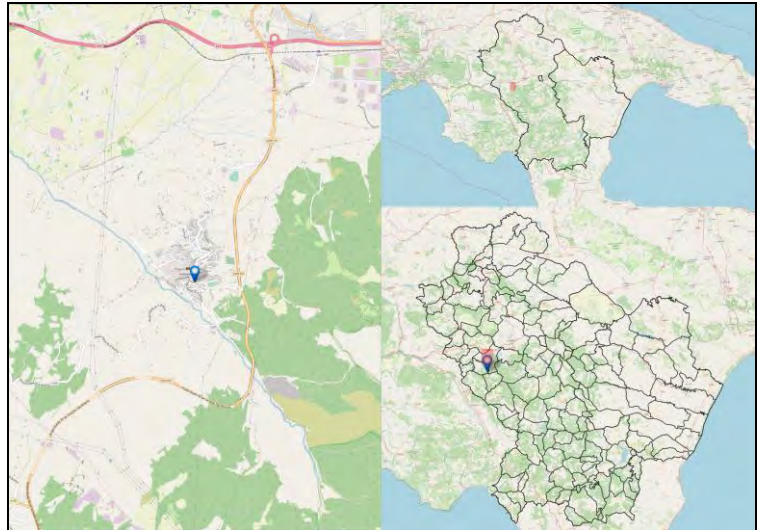
Codice Fermata	TIT-8	Nome Fermata	Tito - Tito scalo FF SS
Comune	Tito	Provincia	Potenza

Coordinata X	15,6984935
Coordinata Y	40,6069482
Bidirezionale	Sì
Palo Fermata	No
Pensilina	No



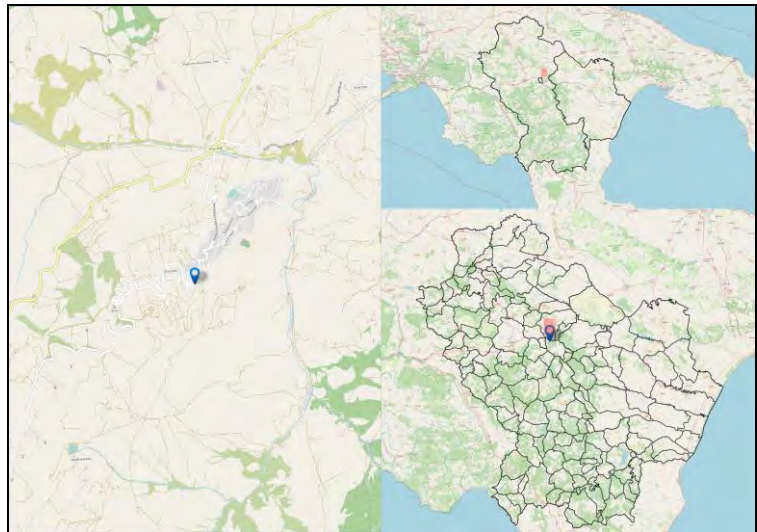
Codice Fermata	TIT-9	Nome Fermata	Tito - Tito - Piazza Calvario
Comune	Tito	Provincia	Potenza

Coordinata X	15,6761726
Coordinata Y	40,5825752
Bidirezionale	Si
Palo Fermata	Si
Pensilina	No



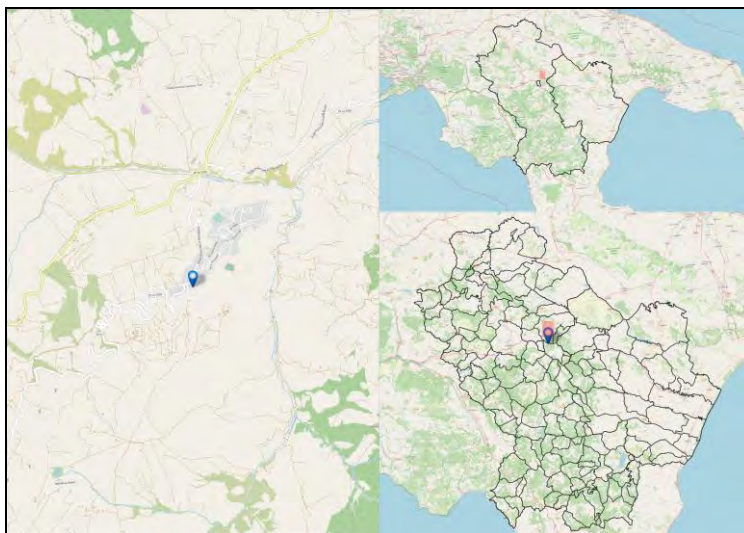
Codice Fermata	TOL-1	Nome Fermata	Tolve - SP96
Comune	Tolve	Provincia	Potenza

Coordinata X	16,0085256
Coordinata Y	40,6883571
Bidirezionale	Si
Palo Fermata	Si
Pensilina	Si



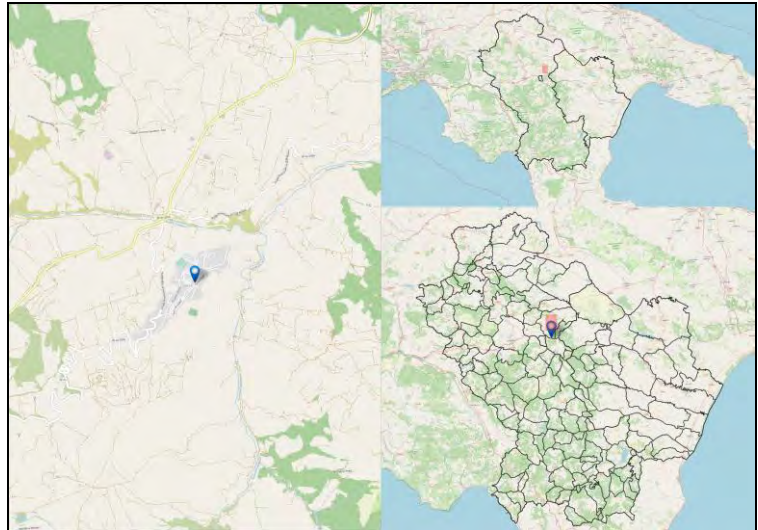
Codice Fermata	TOL-15	Nome Fermata	Tolve - Tolve Bivio
Comune	Tolve	Provincia	Potenza

Coordinata X	16,0109061
Coordinata Y	40,690709
Bidirezionale	Si
Palo Fermata	No
Pensilina	Si



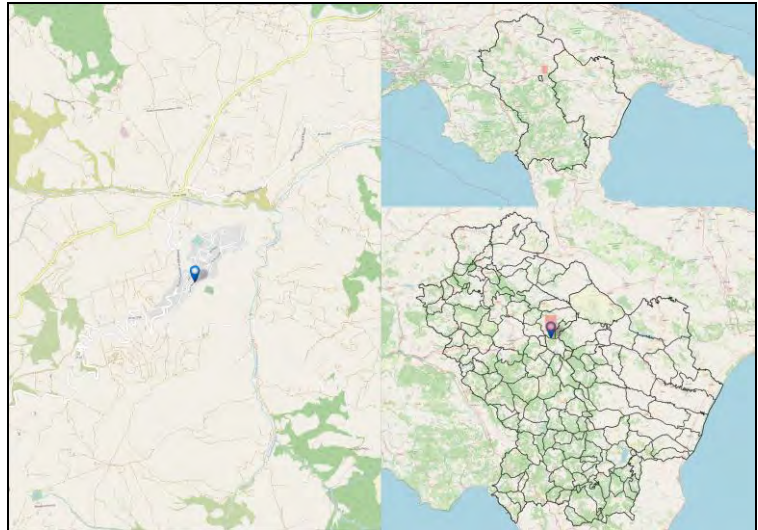
Codice Fermata	TOL-1a	Nome Fermata	Tolve - via S. Pertini
Comune	Tolve	Provincia	Potenza

Coordinata X	16,0176017
Coordinata Y	40,6963463
Bidirezionale	Si
Palo Fermata	No
Pensilina	Si



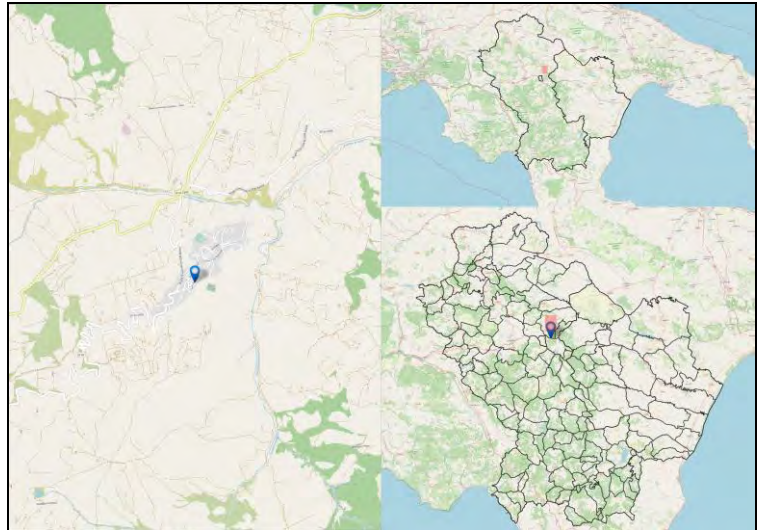
Codice Fermata	TOL-2a	Nome Fermata	Tolve - via S. Pertini 2
Comune	Tolve	Provincia	Potenza

Coordinata X	16,0147894
Coordinata Y	40,6938328
Bidirezionale	No
Palo Fermata	No
Pensilina	Si



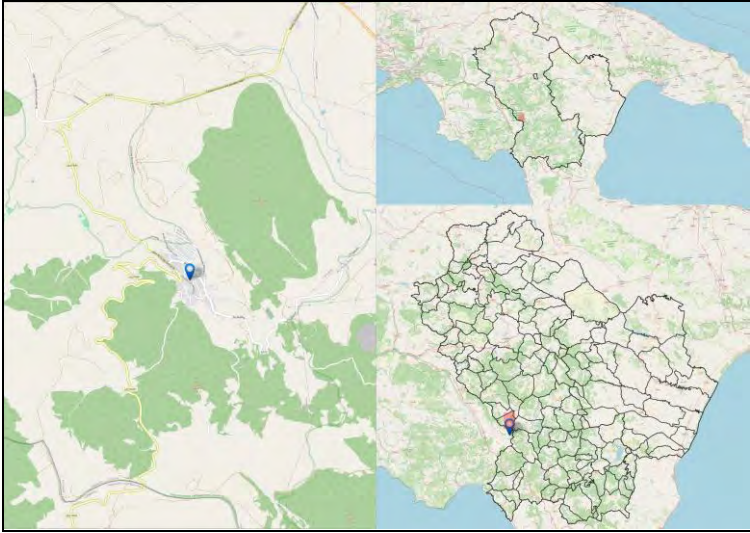
Codice Fermata	TOL-3a	Nome Fermata	Tolve - via S. Pertini 3
Comune	Tolve	Provincia	Potenza

Coordinata X	16,01445714
Coordinata Y	40,6935427
Bidirezionale	No
Palo Fermata	No
Pensilina	Si



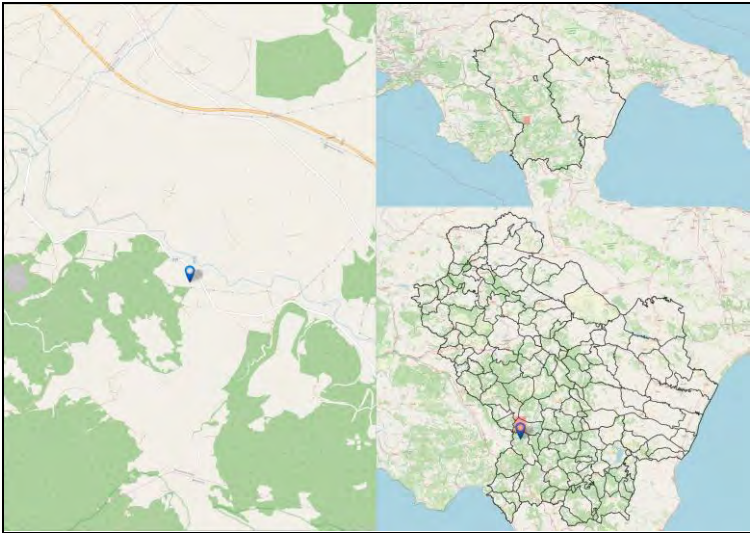
Codice Fermata	TRA-4	Nome Fermata	Tramutola - Largo San Vito
Comune	Tramutola	Provincia	Potenza

Coordinata X	15,7899716
Coordinata Y	40,3179595
Bidirezionale	Si
Palo Fermata	Si
Pensilina	Si



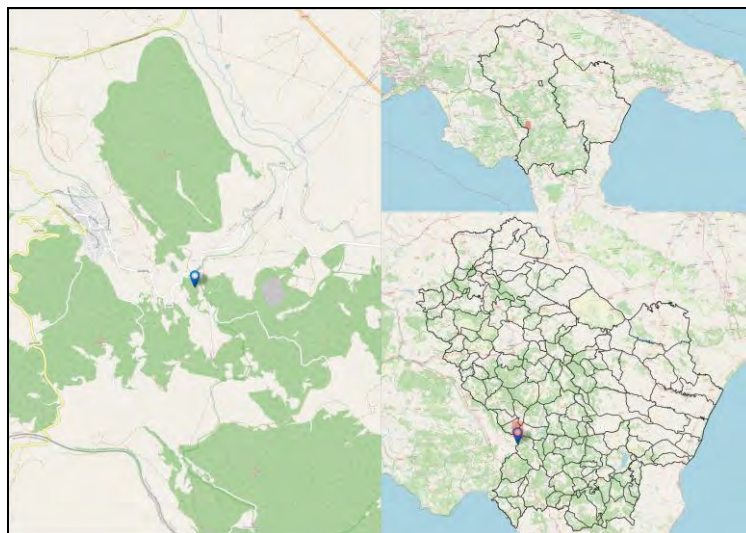
Codice Fermata	TRA-6	Nome Fermata	Tramutola - C.da Pagliari
Comune	Tramutola	Provincia	Potenza

Coordinata X	15,844336
Coordinata Y	40,3072825
Bidirezionale	Si
Palo Fermata	No
Pensilina	No



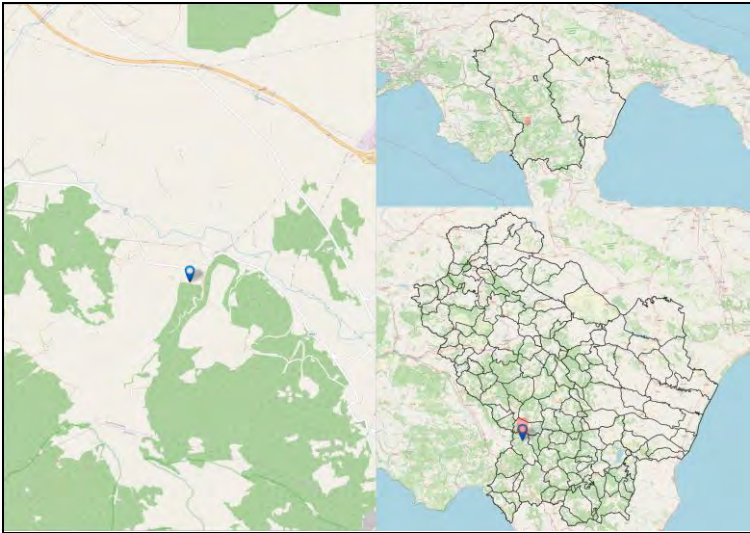
Codice Fermata	TRA-7	Nome Fermata	Tramutola - S.Stefano
Comune	Tramutola	Provincia	Potenza

Coordinata X	15,80501
Coordinata Y	40,3106489
Bidirezionale	Si
Palo Fermata	No
Pensilina	No



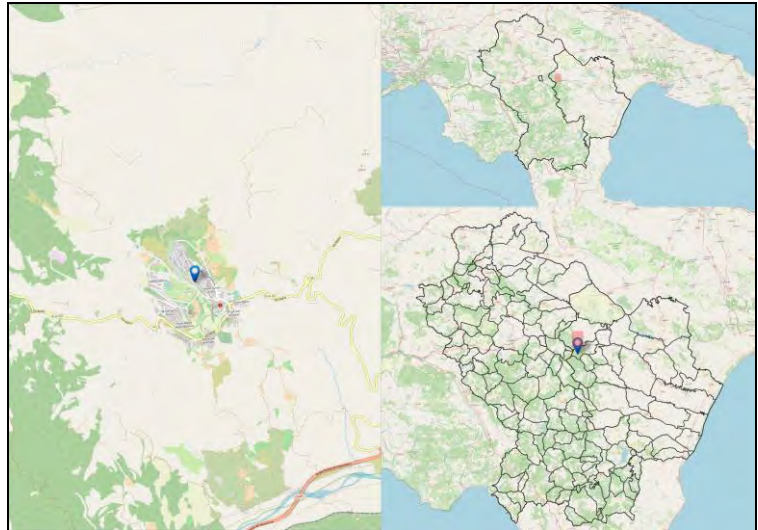
Codice Fermata	TRA-9	Nome Fermata	Tramutola - San Giuliano
Comune	Tramutola	Provincia	Potenza

Coordinata X	15,8544723
Coordinata Y	40,300874
Bidirezionale	Si
Palo Fermata	No
Pensilina	Si



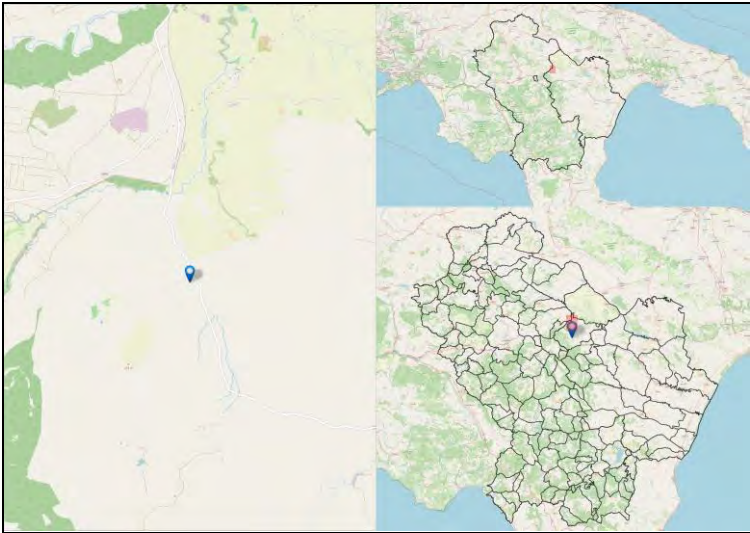
Codice Fermata	TRC-1	Nome Fermata	Tricarico - Tricarico P.zza Garibaldi
Comune	Tricarico	Provincia	Matera

Coordinata X	16,144979
Coordinata Y	40,622932
Bidirezionale	Si
Palo Fermata	No
Pensilina	No



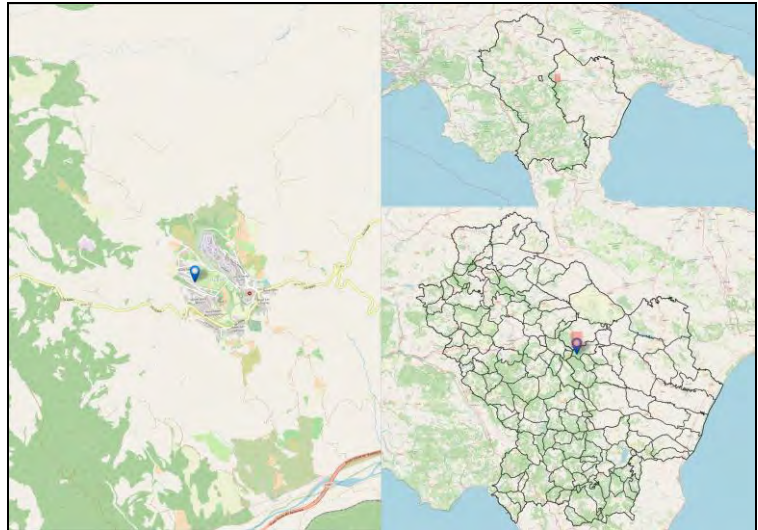
Codice Fermata	TRC-11	Nome Fermata	Tricarico - Bivio Calle
Comune	Tricarico	Provincia	Matera

Coordinata X	16,1484711
Coordinata Y	40,6865756
Bidirezionale	Si
Palo Fermata	No
Pensilina	No



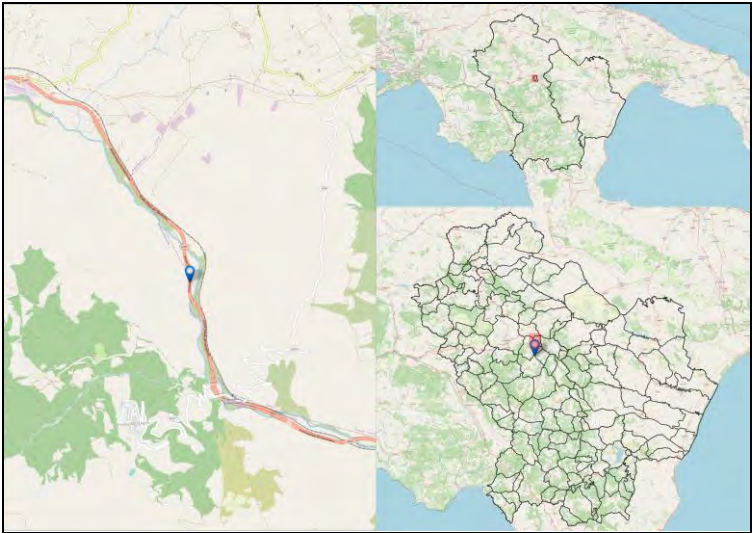
Codice Fermata	TRC-2	Nome Fermata	Tricarico - Tricarico rione Carmine
Comune	Tricarico	Provincia	Matera

Coordinata X	16,1402297
Coordinata Y	40,6218067
Bidirezionale	Sì
Palo Fermata	No
Pensilina	No



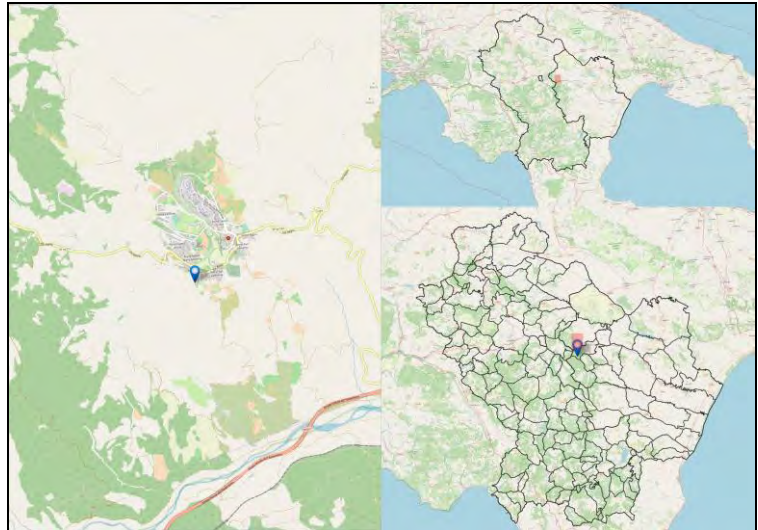
Codice Fermata	TRC-2a	Nome Fermata	Tricarico - Bivio Grancia
Comune	Tricarico	Provincia	Matera

Coordinata X	15,950705
Coordinata Y	40,6276576
Bidirezionale	No
Palo Fermata	No
Pensilina	No



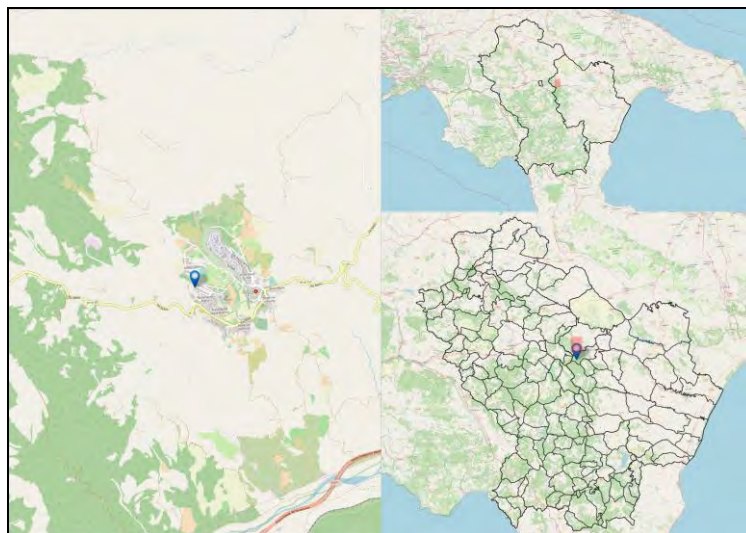
Codice Fermata	TRC-2b	Nome Fermata	Tricarico - Tricarico- Via Appia
Comune	Tricarico	Provincia	Matera

Coordinata X	16,142858
Coordinata Y	40,6149877
Bidirezionale	Si
Palo Fermata	No
Pensilina	Si



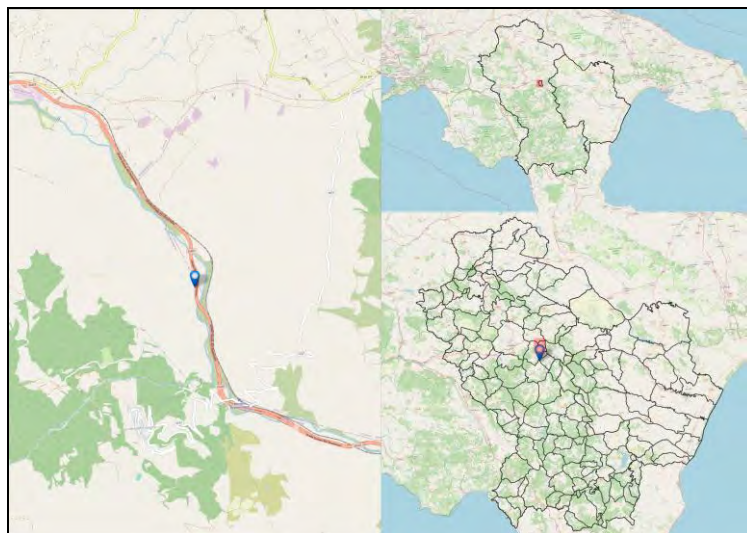
Codice Fermata	TRC-3	Nome Fermata	Tricarico - Tricarico v. P. FERRI
Comune	Tricarico	Provincia	Matera

Coordinata X	16,1391738
Coordinata Y	40,6210216
Bidirezionale	Si
Palo Fermata	No
Pensilina	No



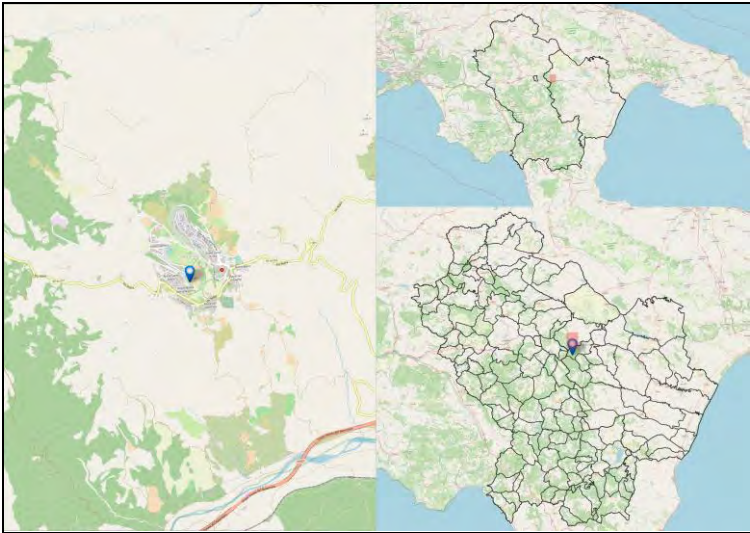
Codice Fermata	TRC-3a	Nome Fermata	Tricarico - Bivio Grancia -2
Comune	Tricarico	Provincia	Matera

Coordinata X	15,9504205
Coordinata Y	40,6276044
Bidirezionale	No
Palo Fermata	No
Pensilina	No



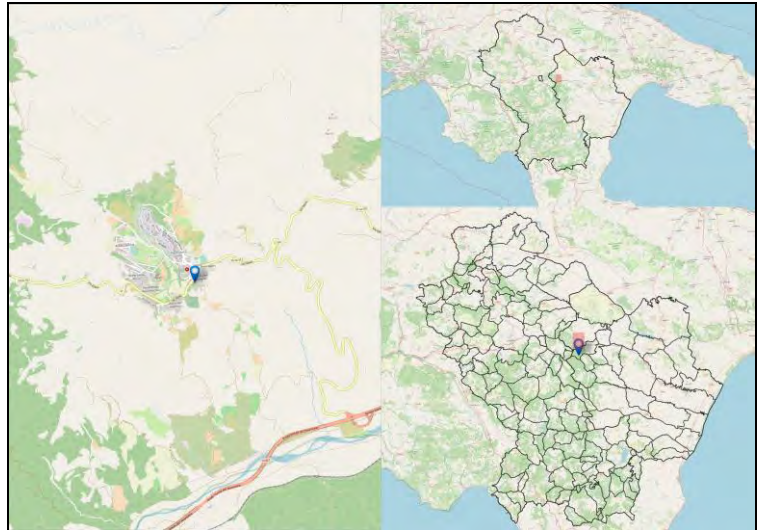
Codice Fermata	TRC-4	Nome Fermata	Tricarico - Via Toscano Don Pancrazio
Comune	Tricarico	Provincia	Matera

Coordinata X	16,1434848
Coordinata Y	40,618773
Bidirezionale	Si
Palo Fermata	No
Pensilina	No



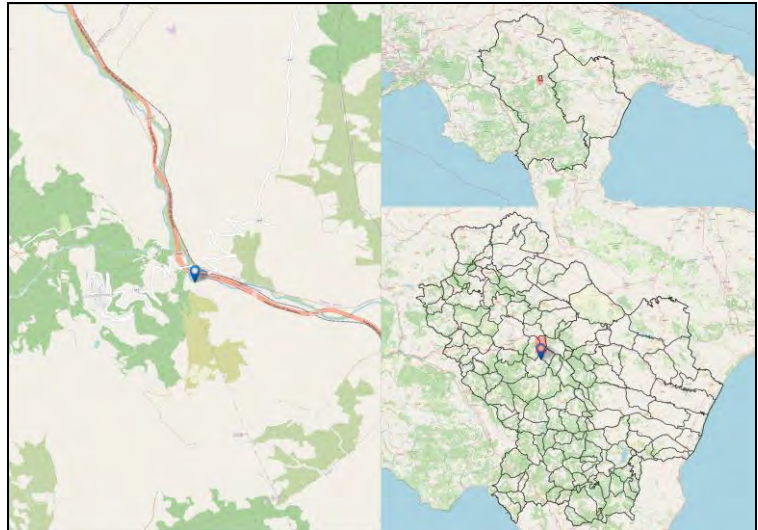
Codice Fermata	TRC-5	Nome Fermata	Tricarico - Tricarico- Rione S. MARIA
Comune	Tricarico	Provincia	Matera

Coordinata X	16,1497287
Coordinata Y	40,6182869
Bidirezionale	Si
Palo Fermata	No
Pensilina	No



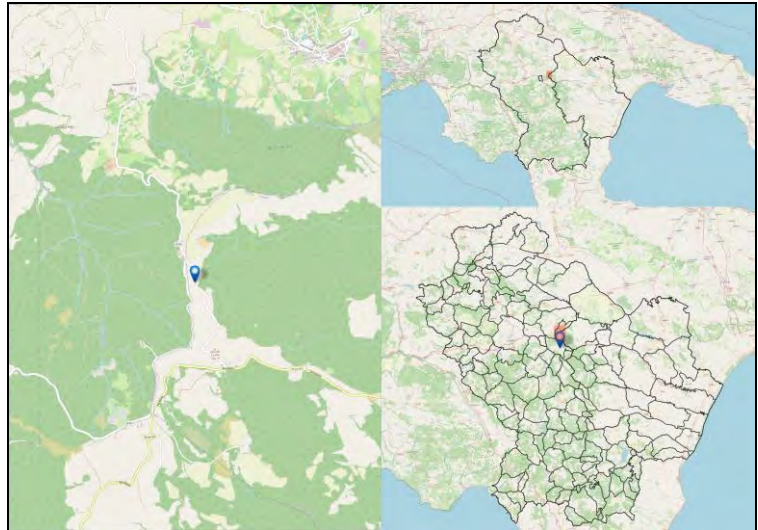
Codice Fermata	TRC-5a	Nome Fermata	Tricarico - Scalo Brindisi Montagna - Brindisi M. Bivio
Comune	Tricarico	Provincia	Matera

Coordinata X	15,9553659
Coordinata Y	40,6119015
Bidirezionale	Sì
Palo Fermata	No
Pensilina	No



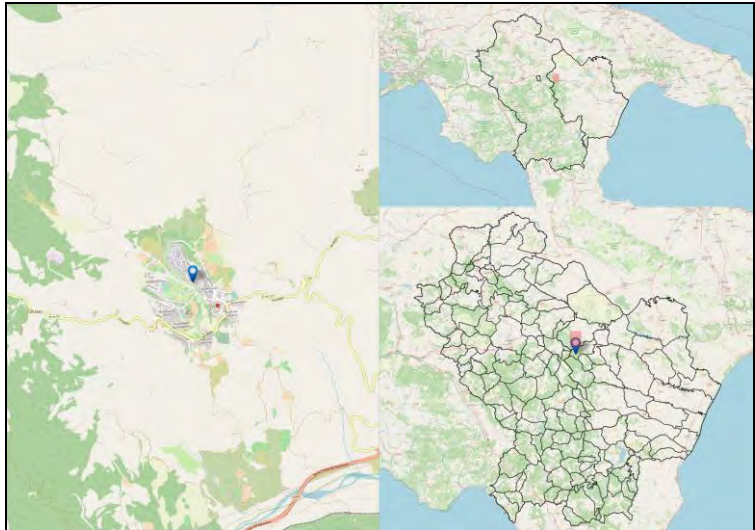
Codice Fermata	TRC-6	Nome Fermata	Tricarico - Fonti
Comune	Tricarico	Provincia	Matera

Coordinata X	16,0568524
Coordinata Y	40,6524666
Bidirezionale	Si
Palo Fermata	Si
Pensilina	No



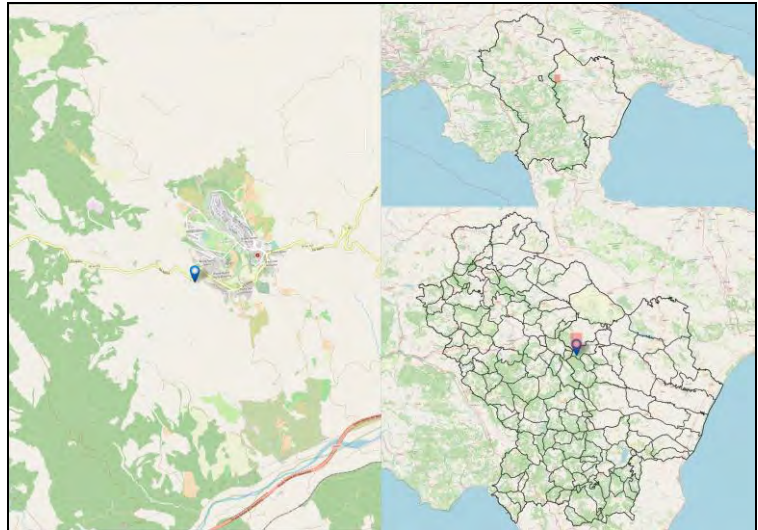
Codice Fermata	TRC-6a	Nome Fermata	Tricarico - Tricarico
Comune	Tricarico	Provincia	Matera

Coordinata X	16,1450671
Coordinata Y	40,6229701
Bidirezionale	Sì
Palo Fermata	Sì
Pensilina	No



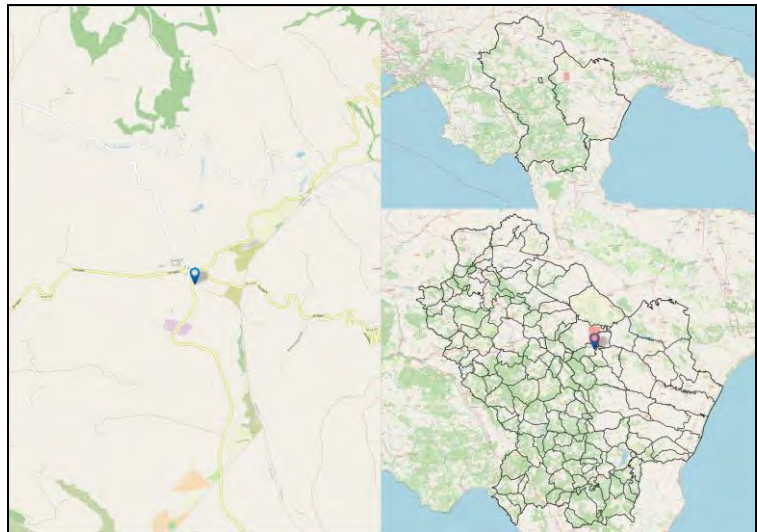
Codice Fermata	TRC-7	Nome Fermata	Tricarico - Mantenera
Comune	Tricarico	Provincia	Matera

Coordinata X	16,1384808
Coordinata Y	40,6173074
Bidirezionale	Si
Palo Fermata	Si
Pensilina	No



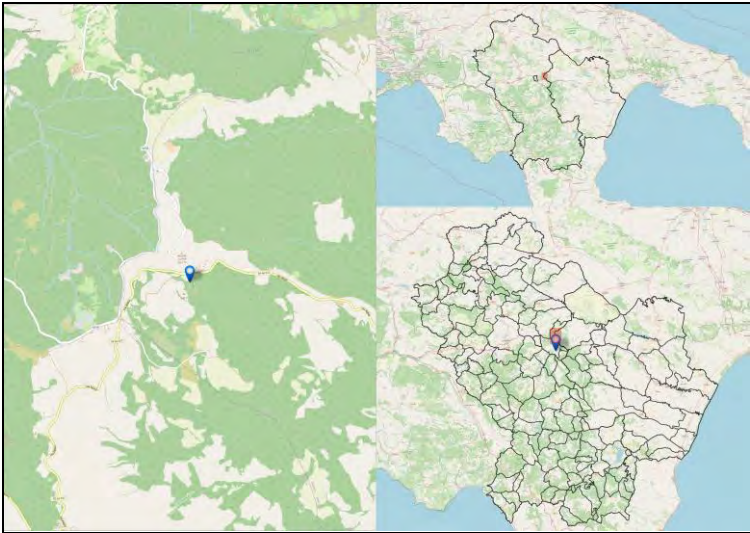
Codice Fermata	TRC-7a	Nome Fermata	Tricarico - Tricarico Bivio
Comune	Tricarico	Provincia	Matera

Coordinata X	16,2340428
Coordinata Y	40,6429301
Bidirezionale	Sì
Palo Fermata	No
Pensilina	No



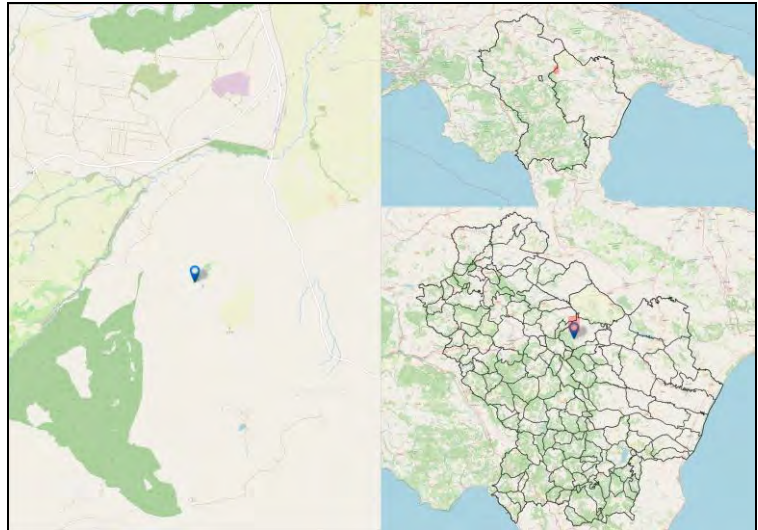
Codice Fermata	TRC-8	Nome Fermata	Tricarico - Tre Cancelli
Comune	Tricarico	Provincia	Matera

Coordinata X	16,0600633
Coordinata Y	40,6407046
Bidirezionale	Si
Palo Fermata	No
Pensilina	No



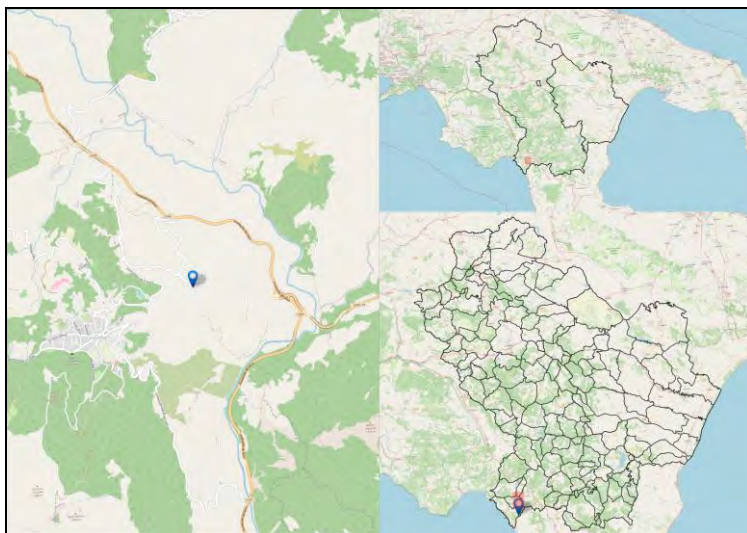
Codice Fermata	TRC-9	Nome Fermata	Tricarico - Calle
Comune	Tricarico	Provincia	Matera

Coordinata X	16,1329123
Coordinata Y	40,6832955
Bidirezionale	Si
Palo Fermata	No
Pensilina	No



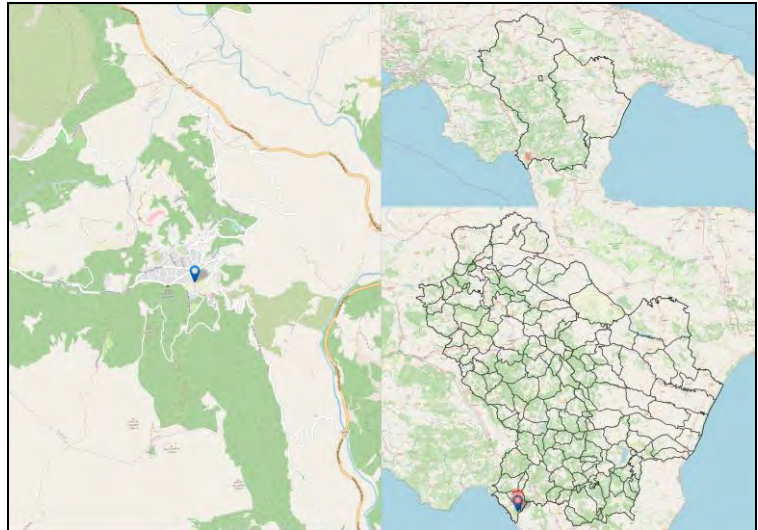
Codice Fermata	TRE-2	Nome Fermata	Trecchina - Bivio Trecchina
Comune	Trecchina	Provincia	Potenza

Coordinata X	15,7923302
Coordinata Y	40,0326151
Bidirezionale	Sì
Palo Fermata	Sì
Pensilina	No



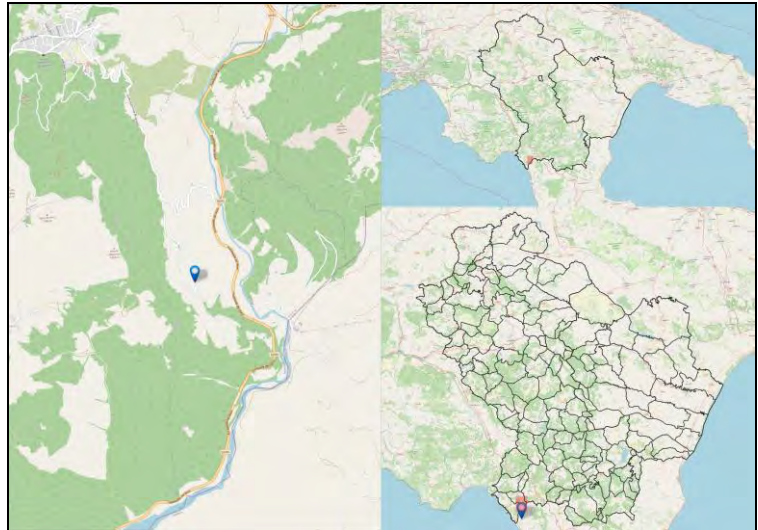
Codice Fermata	TRE-3	Nome Fermata	Trecchina - Trecchina - Piazza del Popolo
Comune	Trecchina	Provincia	Potenza

Coordinata X	15,777042
Coordinata Y	40,0259741
Bidirezionale	Sì
Palo Fermata	Sì
Pensilina	No



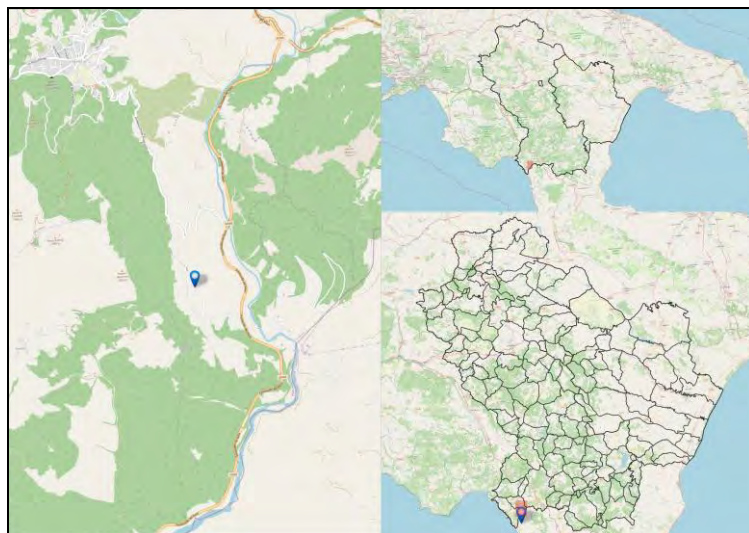
Codice Fermata	TRE-4	Nome Fermata	Trecchina - Piano dei Peri
Comune	Trecchina	Provincia	Potenza

Coordinata X	15,7935917
Coordinata Y	39,9971525
Bidirezionale	Si
Palo Fermata	No
Pensilina	Si



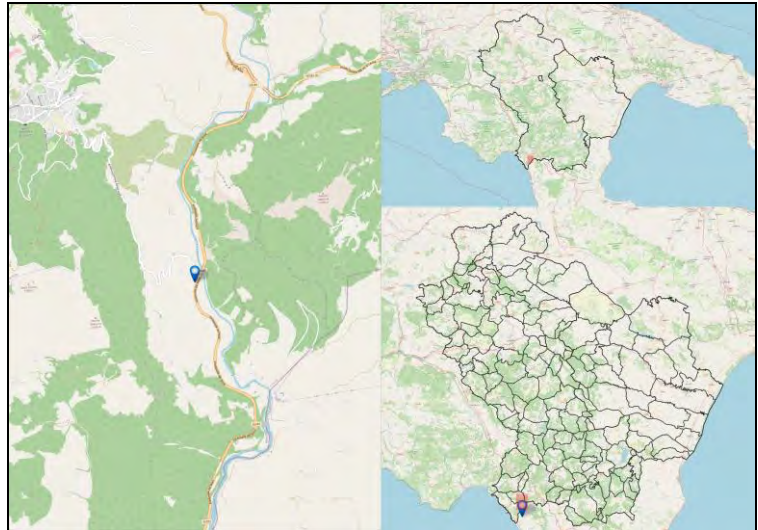
Codice Fermata	TRE-5	Nome Fermata	Trecchina - Bivio Piano dei Peri
Comune	Trecchina	Provincia	Potenza

Coordinata X	15,7925584
Coordinata Y	39,999332
Bidirezionale	Si
Palo Fermata	No
Pensilina	Si



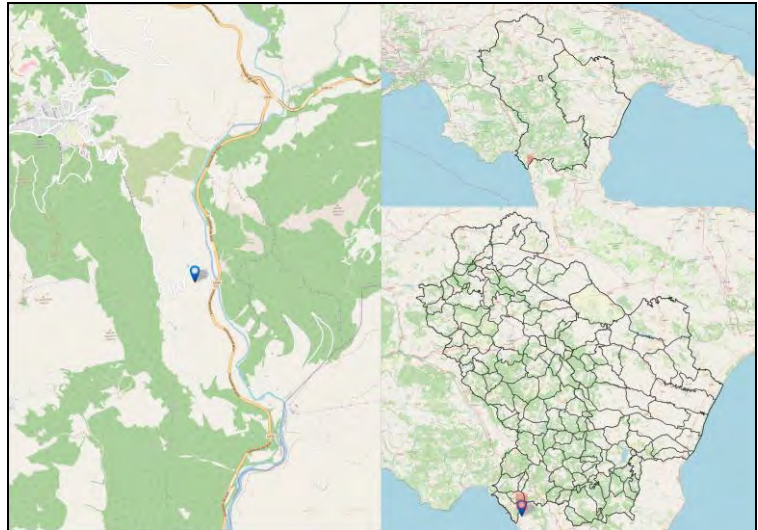
Codice Fermata	TRE-6	Nome Fermata	Trecchina - Bivio Parruta
Comune	Trecchina	Provincia	Potenza

Coordinata X	15,7972636
Coordinata Y	40,0053125
Bidirezionale	Si
Palo Fermata	No
Pensilina	Si



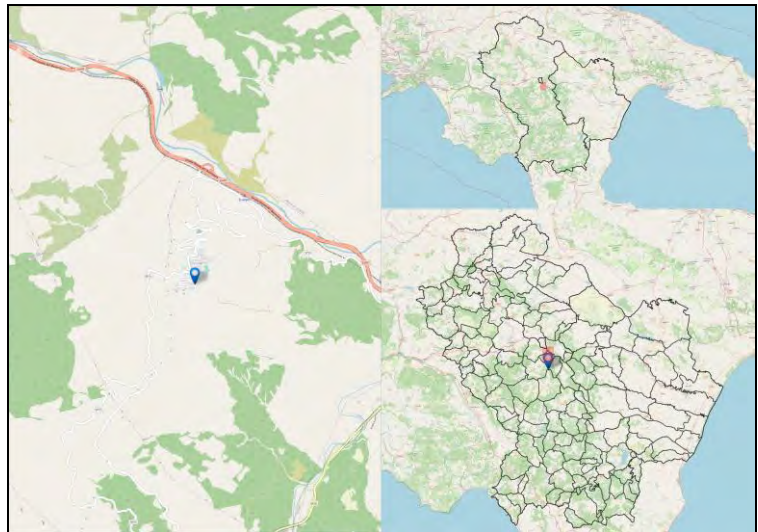
Codice Fermata	TRE-7	Nome Fermata	Trecchina - Parruta
Comune	Trecchina	Provincia	Potenza

Coordinata X	15,7951559
Coordinata Y	40,0069158
Bidirezionale	Si
Palo Fermata	No
Pensilina	Si



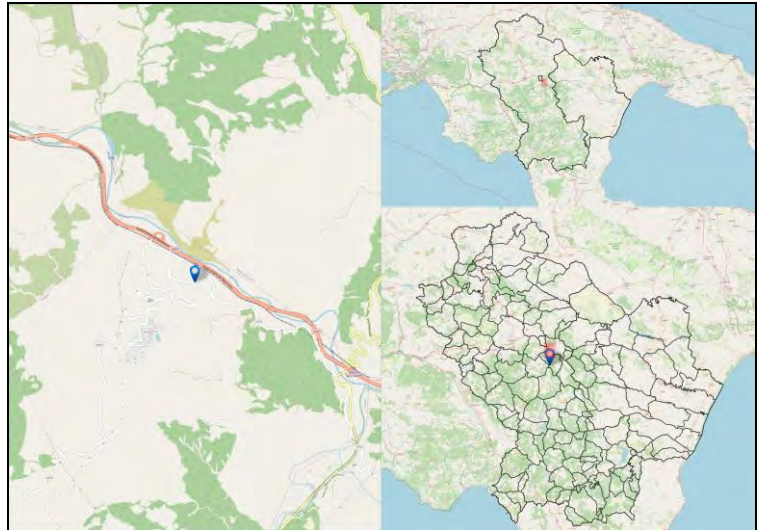
Codice Fermata	TRV-1	Nome Fermata	Trivigno - Trivigno
Comune	Trivigno	Provincia	Potenza

Coordinata X	15,9891315
Coordinata Y	40,5802537
Bidirezionale	Sì
Palo Fermata	No
Pensilina	No



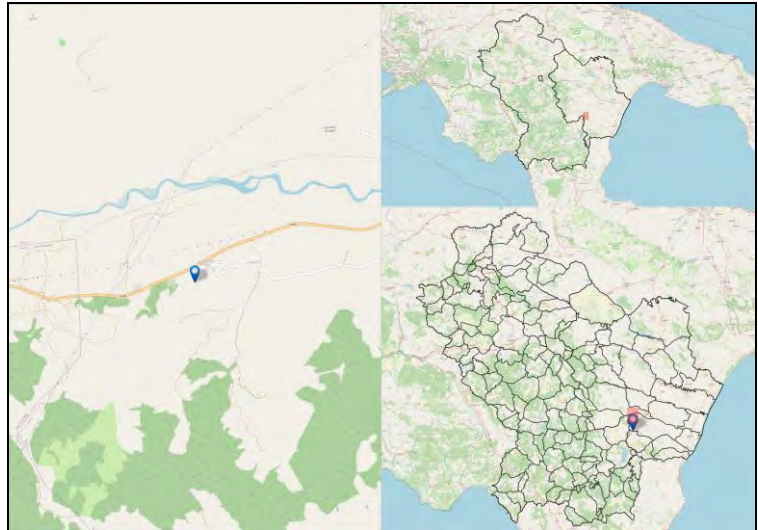
Codice Fermata	TRV-2	Nome Fermata	Trivigno - Scalo Trivigno
Comune	Trivigno	Provincia	Potenza

Coordinata X	15,9976624
Coordinata Y	40,5882464
Bidirezionale	Sì
Palo Fermata	No
Pensilina	No



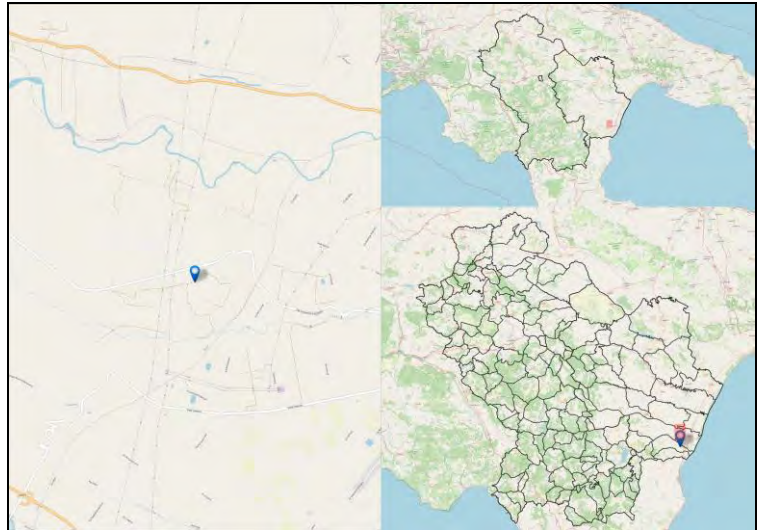
Codice Fermata	TUR-1	Nome Fermata	Tursi - Caprarico
Comune	Tursi	Provincia	Matera

Coordinata X	16,3946344
Coordinata Y	40,3068183
Bidirezionale	Sì
Palo Fermata	No
Pensilina	No



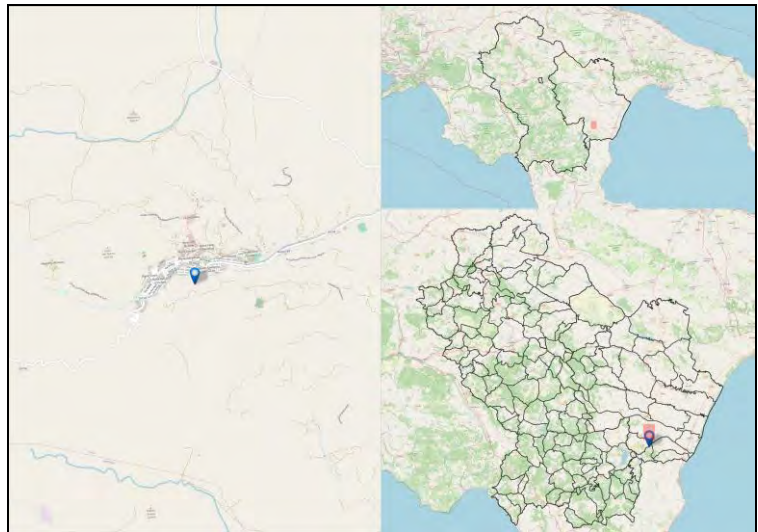
Codice Fermata	TUR-12	Nome Fermata	Tursi - Locallità Troili
Comune	Tursi	Provincia	Matera

Coordinata X	16,6272395
Coordinata Y	40,2277013
Bidirezionale	Sì
Palo Fermata	No
Pensilina	No



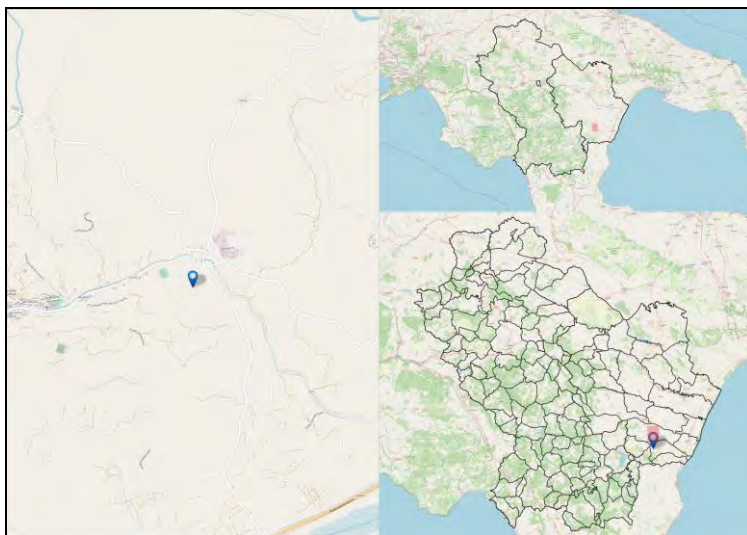
Codice Fermata	TUR-2	Nome Fermata	Tursi - Tursi
Comune	Tursi	Provincia	Matera

Coordinata X	16,4709202
Coordinata Y	40,2454527
Bidirezionale	Si
Palo Fermata	No
Pensilina	Si



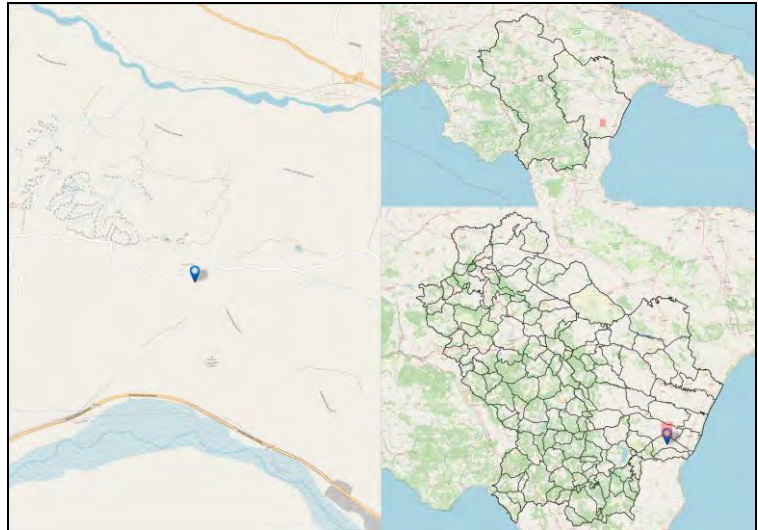
Codice Fermata	TUR-3	Nome Fermata	Tursi - Ponte Masone
Comune	Tursi	Provincia	Matera

Coordinata X	16,502083
Coordinata Y	40,2485466
Bidirezionale	Si
Palo Fermata	No
Pensilina	No



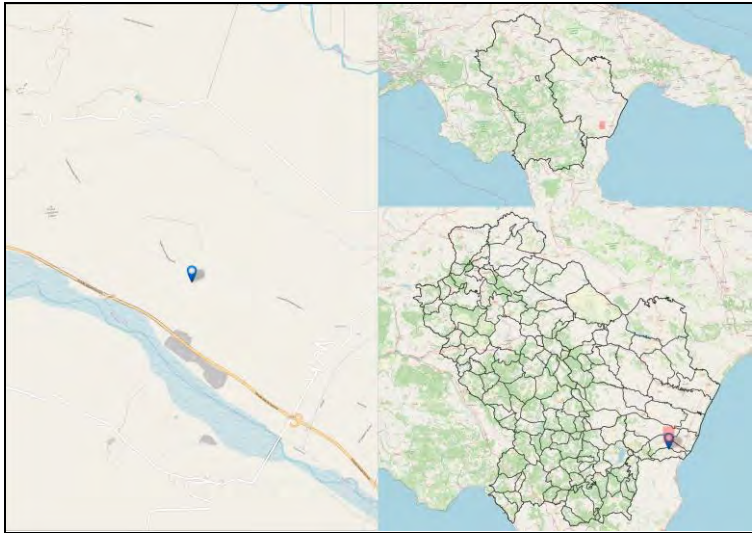
Codice Fermata	TUR-4a	Nome Fermata	Tursi - Anglona Bivio
Comune	Tursi	Provincia	Matera

Coordinata X	16,5613986
Coordinata Y	40,2406914
Bidirezionale	Sì
Palo Fermata	No
Pensilina	No



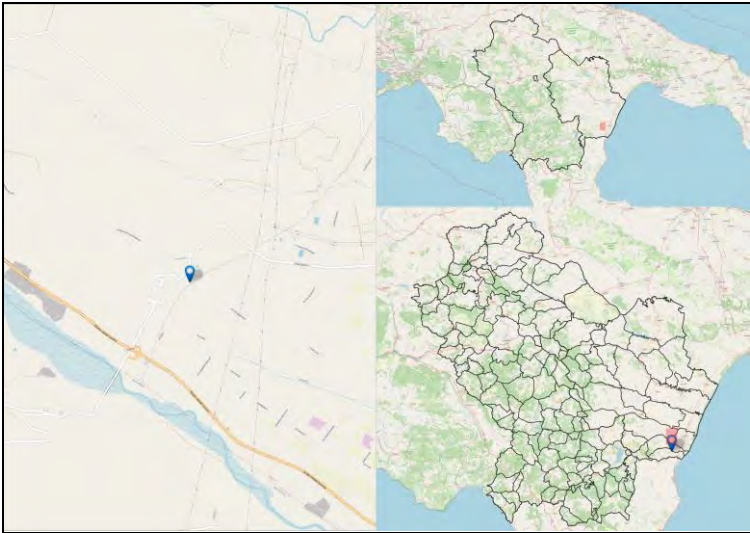
Codice Fermata	TUR-5a	Nome Fermata	Tursi - Campo Freddo
Comune	Tursi	Provincia	Matera

Coordinata X	16,5838766
Coordinata Y	40,2211185
Bidirezionale	Sì
Palo Fermata	No
Pensilina	No



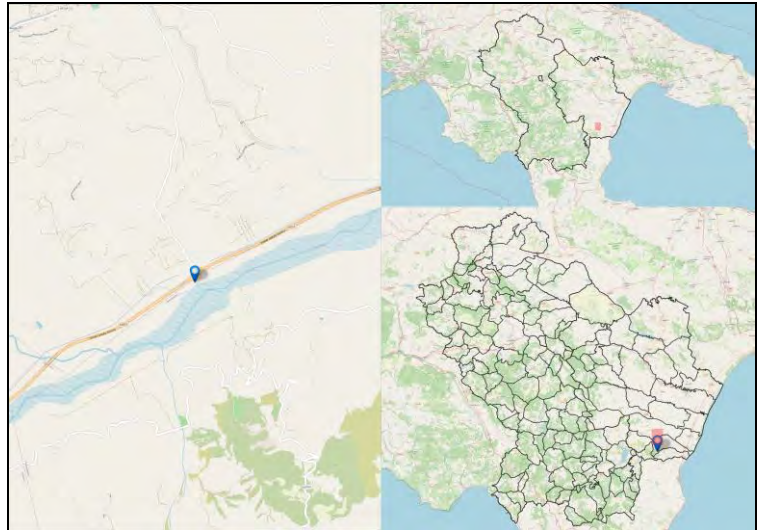
Codice Fermata	TUR-6a	Nome Fermata	Tursi - Pane e Vino
Comune	Tursi	Provincia	Matera

Coordinata X	16,6076941
Coordinata Y	40,2114064
Bidirezionale	Si
Palo Fermata	No
Pensilina	No



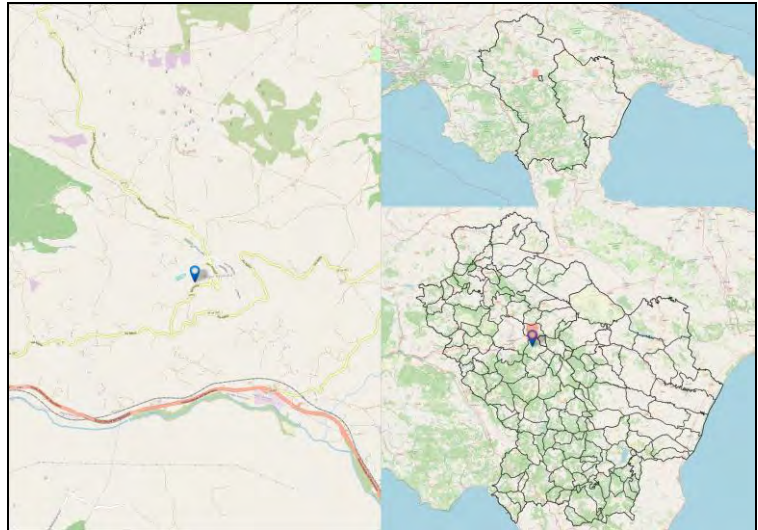
Codice Fermata	TUR-7a	Nome Fermata	Tursi - sv. Policoro
Comune	Tursi	Provincia	Matera

Coordinata X	16,5096203
Coordinata Y	40,2162746
Bidirezionale	Si
Palo Fermata	Si
Pensilina	Si



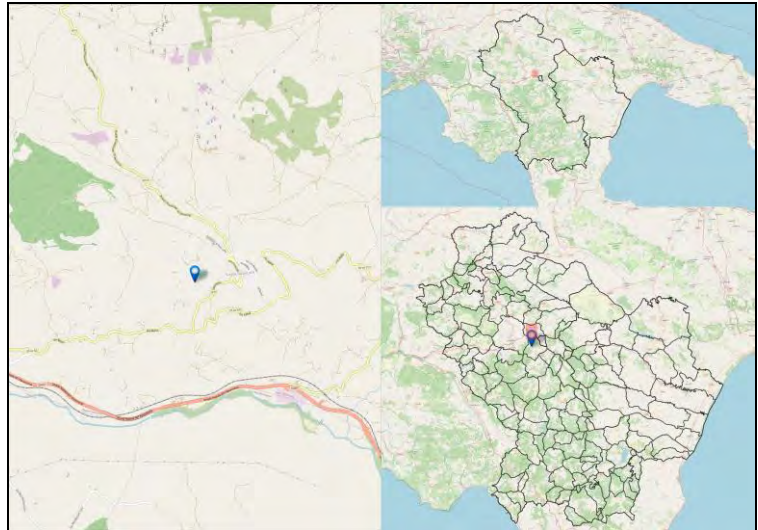
Codice Fermata	VAB-1	Nome Fermata	Vaglio Basilicata - via Paschiera
Comune	Vaglio Basilicata	Provincia	Potenza

Coordinata X	15,9165626
Coordinata Y	40,6671101
Bidirezionale	Si
Palo Fermata	Si
Pensilina	Si



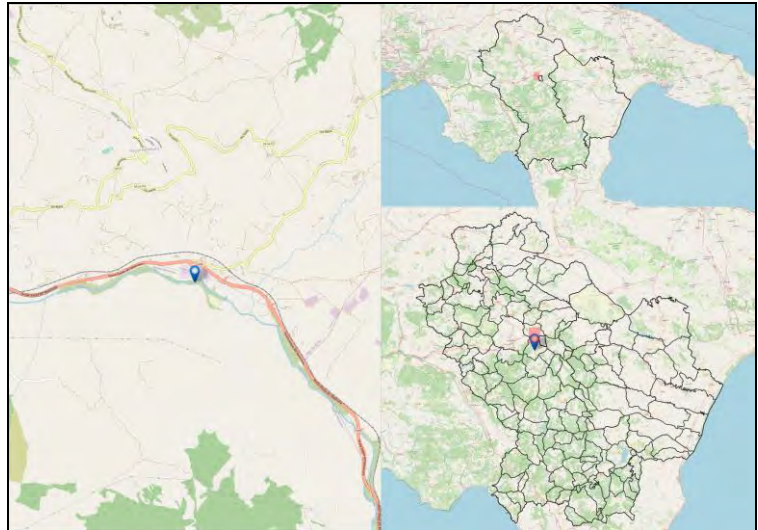
Codice Fermata	VAB-2	Nome Fermata	Vaglio Basilicata - via Paschiera 2
Comune	Vaglio Basilicata	Provincia	Potenza

Coordinata X	15,9130847
Coordinata Y	40,667
Bidirezionale	Si
Palo Fermata	No
Pensilina	Si



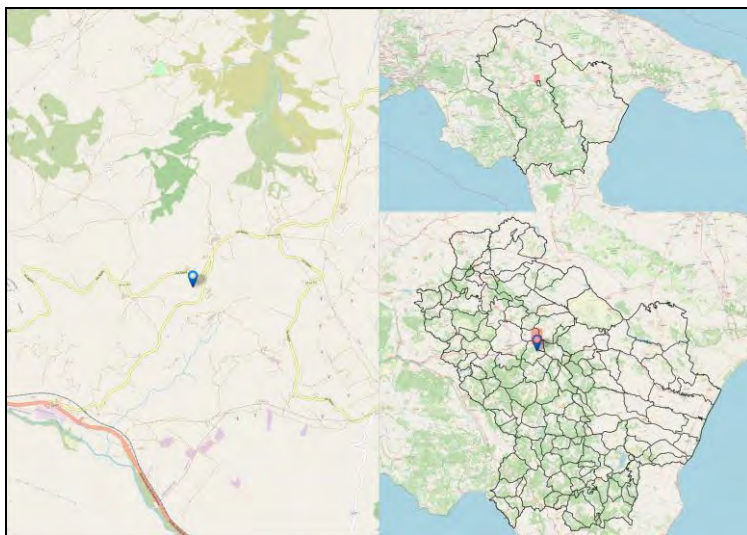
Codice Fermata	VAB-4a	Nome Fermata	Vaglio Basilicata - Vaglio- svincolo Zona Industriale
Comune	Vaglio Basilicata	Provincia	Potenza

Coordinata X	15,9264781
Coordinata Y	40,6512811
Bidirezionale	Si
Palo Fermata	No
Pensilina	No



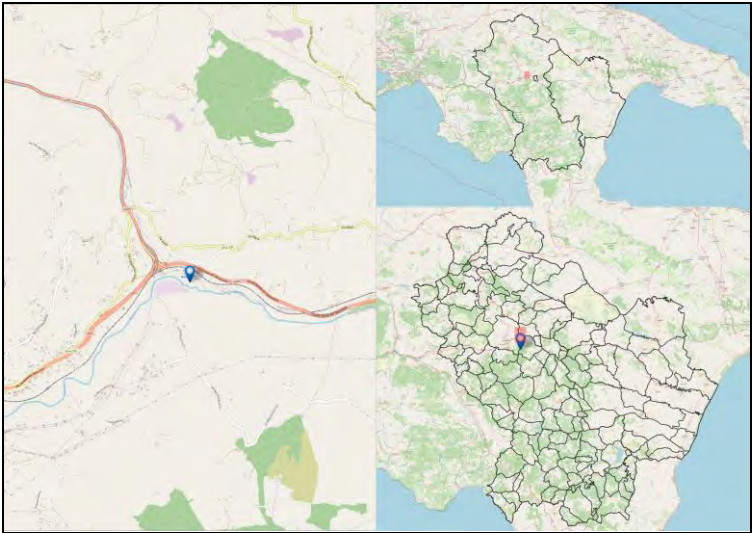
Codice Fermata	VAB-7	Nome Fermata	Vaglio Basilicata - Vaglio Bivio
Comune	Vaglio Basilicata	Provincia	Potenza

Coordinata X	15,9505396
Coordinata Y	40,666202
Bidirezionale	Si
Palo Fermata	No
Pensilina	Si



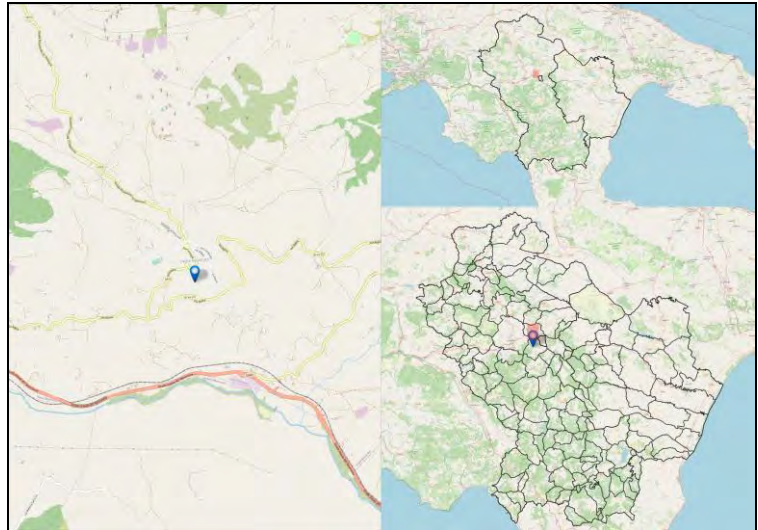
Codice Fermata	VAB-8	Nome Fermata	Vaglio Basilicata - Vaglio Scalo
Comune	Vaglio Basilicata	Provincia	Potenza

Coordinata X	15,8804208
Coordinata Y	40,6565178
Bidirezionale	Sì
Palo Fermata	No
Pensilina	No



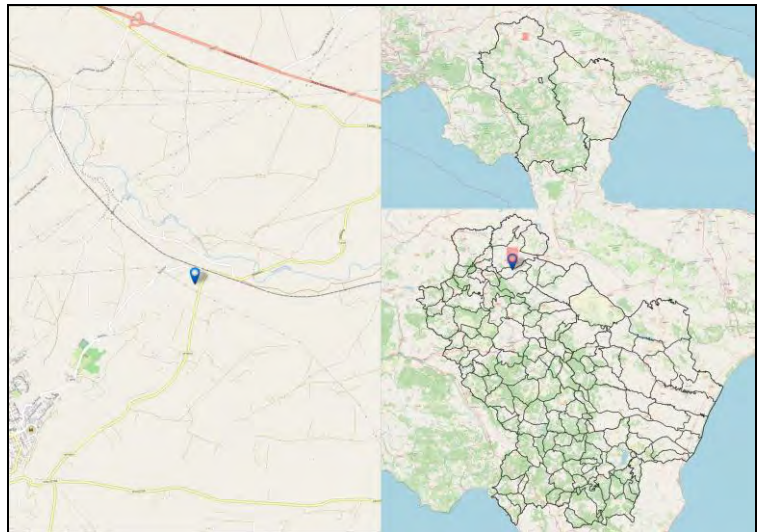
Codice Fermata	VAB-9	Nome Fermata	Vaglio Basilicata - Vaglio - v. Carmine
Comune	Vaglio Basilicata	Provincia	Potenza

Coordinata X	15,920019
Coordinata Y	40,6650197
Bidirezionale	Si
Palo Fermata	Si
Pensilina	Si



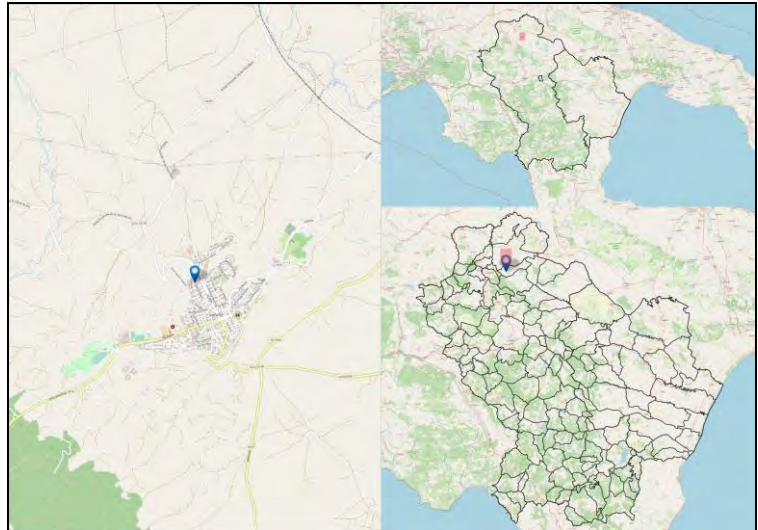
Codice Fermata	VEN-2a	Nome Fermata	Venosa - Venosa - Scalo
Comune	Venosa	Provincia	Potenza

Coordinata X	15,8460318
Coordinata Y	40,9787271
Bidirezionale	Sì
Palo Fermata	No
Pensilina	No



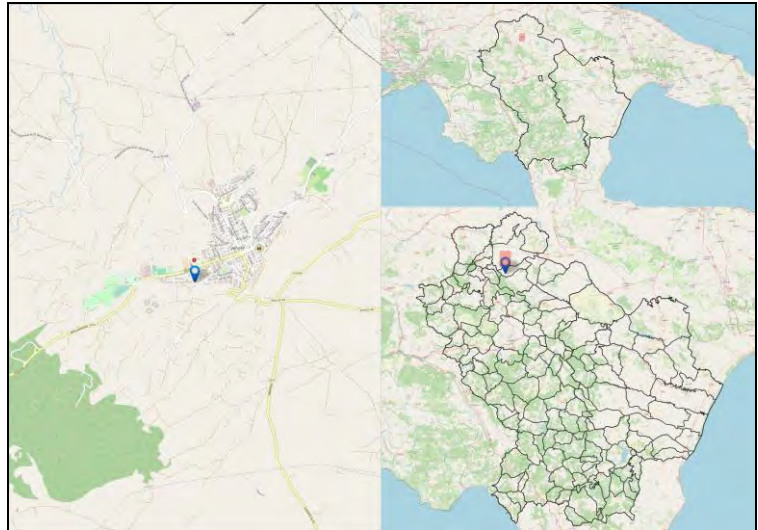
Codice Fermata	VEN-3a	Nome Fermata	Venosa - Venosa - ITC
Comune	Venosa	Provincia	Potenza

Coordinata X	15,8120743
Coordinata Y	40,967175
Bidirezionale	Si
Palo Fermata	No
Pensilina	Si



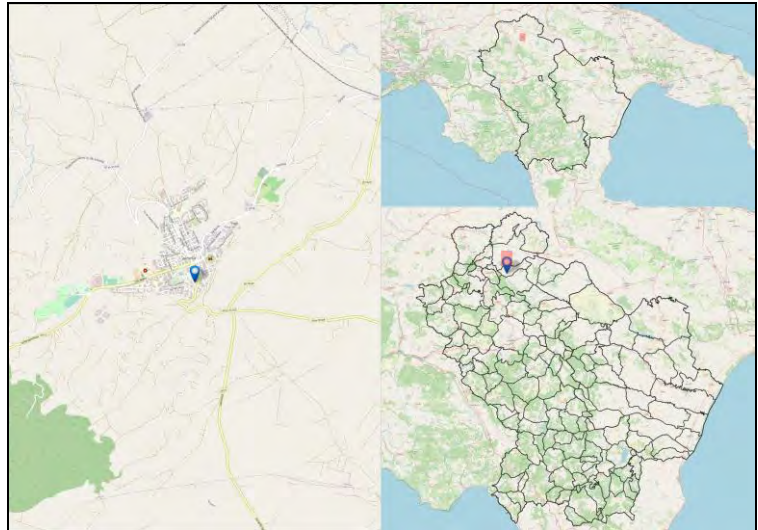
Codice Fermata	VEN-4a	Nome Fermata	Venosa - Venosa - Liceo Classico
Comune	Venosa	Provincia	Potenza

Coordinata X	15,8078756
Coordinata Y	40,9593798
Bidirezionale	No
Palo Fermata	Si
Pensilina	No




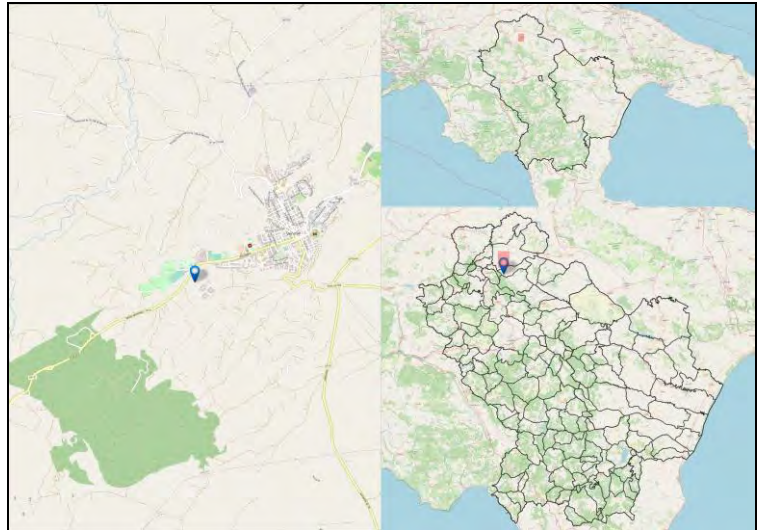
Codice Fermata	VEN-5	Nome Fermata	Venosa - via Armando Diaz
Comune	Venosa	Provincia	Potenza

Coordinata X	15,8157061
Coordinata Y	40,9601519
Bidirezionale	Si
Palo Fermata	No
Pensilina	Si




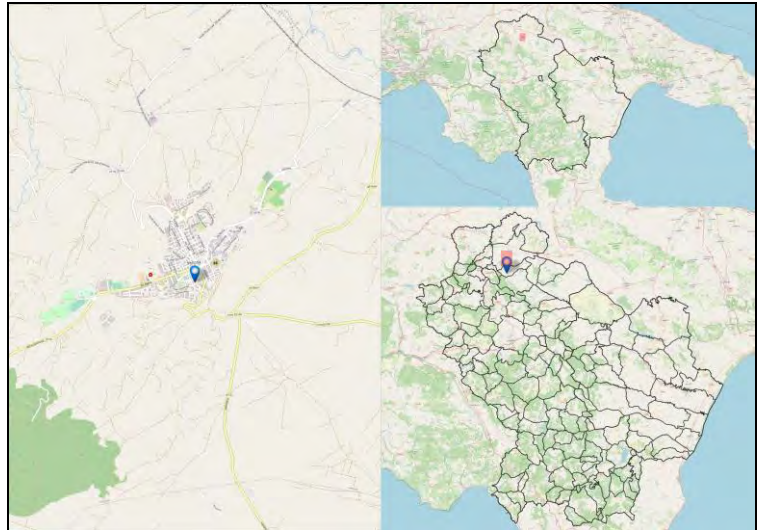
Codice Fermata	VEN-5a	Nome Fermata	Venosa - AQP I
Comune	Venosa	Provincia	Potenza

Coordinata X	15,7989189
Coordinata Y	40,9581605
Bidirezionale	Si
Palo Fermata	No
Pensilina	No



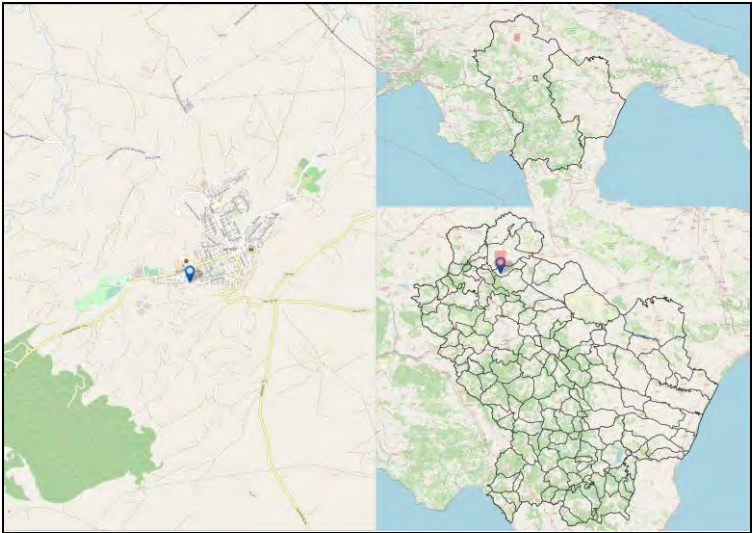
Codice Fermata	VEN-6	Nome Fermata	Venosa - Via Appia -3
Comune	Venosa	Provincia	Potenza

Coordinata X	15,8149432
Coordinata Y	40,9607038
Bidirezionale	Si
Palo Fermata	No
Pensilina	Si



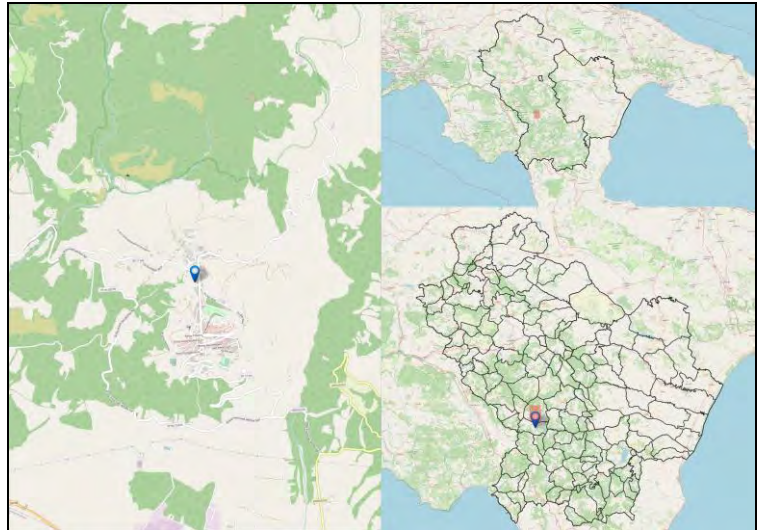
Codice Fermata	VEN-7	Nome Fermata	Venosa - Venosa - Ospedale
Comune	Venosa	Provincia	Potenza

Coordinata X	15,8083497
Coordinata Y	40,9594709
Bidirezionale	No
Palo Fermata	No
Pensilina	Si



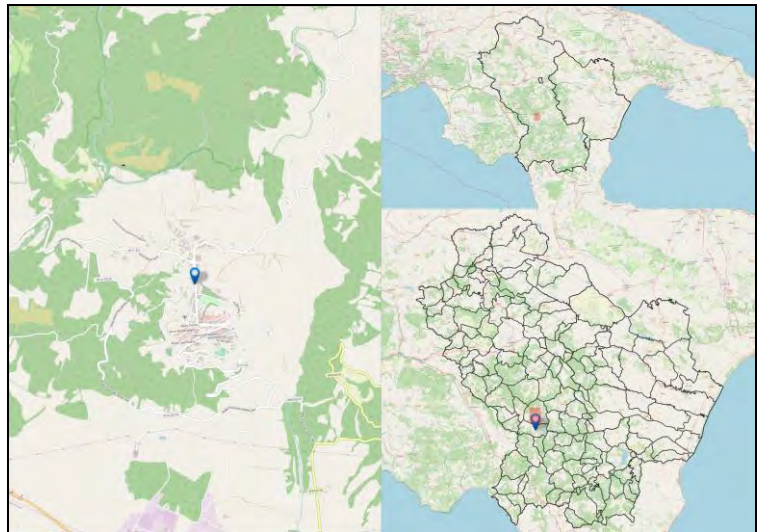
Codice Fermata	VGG-1	Nome Fermata	Viggiano - Viggiano
Comune	Viggiano	Provincia	Potenza

Coordinata X	15,8990313
Coordinata Y	40,3480367
Bidirezionale	Si
Palo Fermata	No
Pensilina	Si



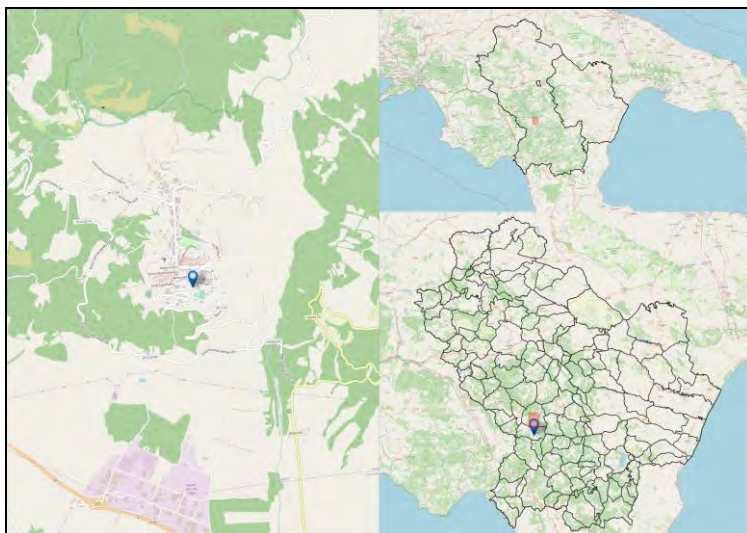
Codice Fermata	VGG-2	Nome Fermata	Viggiano - SP 54 di Cafarlocchia
Comune	Viggiano	Provincia	Potenza

Coordinata X	15,8995598
Coordinata Y	40,3465306
Bidirezionale	Si
Palo Fermata	No
Pensilina	Si



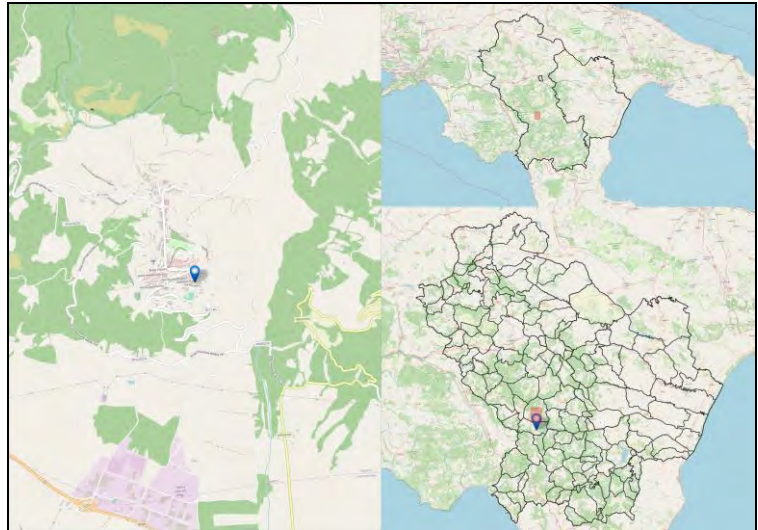
Codice Fermata	VGG-3	Nome Fermata	Viggiano - 107 Corso Guglielmo Marconi
Comune	Viggiano	Provincia	Potenza

Coordinata X	15,9016966
Coordinata Y	40,3390898
Bidirezionale	No
Palo Fermata	No
Pensilina	No



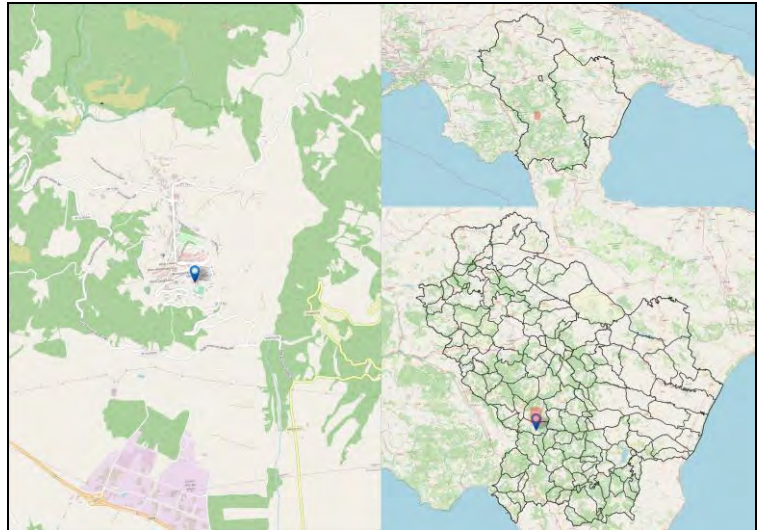
Codice Fermata	VGG-3a	Nome Fermata	Viggiano - Viggiano 3
Comune	Viggiano	Provincia	Potenza

Coordinata X	15,9038002
Coordinata Y	40,3398025
Bidirezionale	Si
Palo Fermata	Si
Pensilina	No



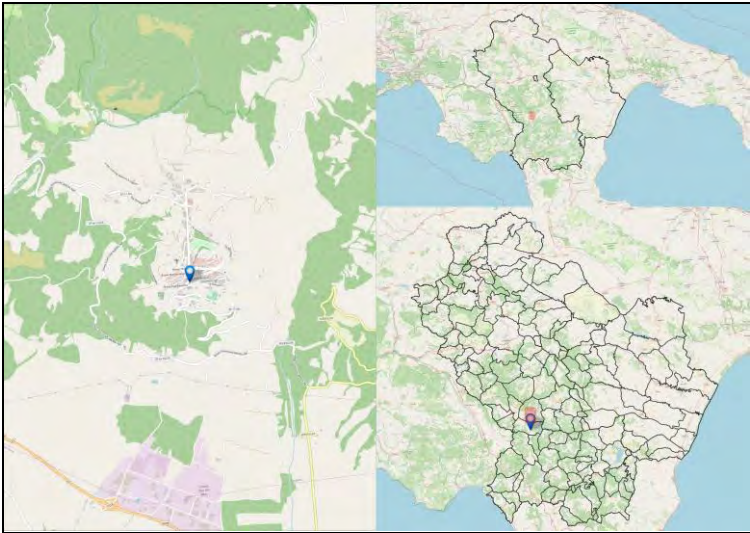
Codice Fermata	VGG-4	Nome Fermata	Viggiano - 53 Corso Guglielmo Marconi
Comune	Viggiano	Provincia	Potenza

Coordinata X	15,9021979
Coordinata Y	40,3391803
Bidirezionale	No
Palo Fermata	No
Pensilina	Si



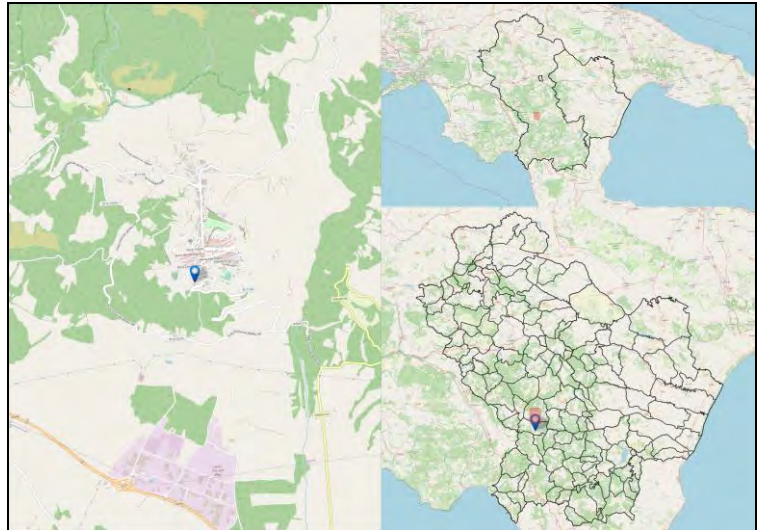
Codice Fermata	VGG-4a	Nome Fermata	Viggiano - Viggiano 4
Comune	Viggiano	Provincia	Potenza

Coordinata X	15,8993388
Coordinata Y	40,3399891
Bidirezionale	Sì
Palo Fermata	No
Pensilina	No



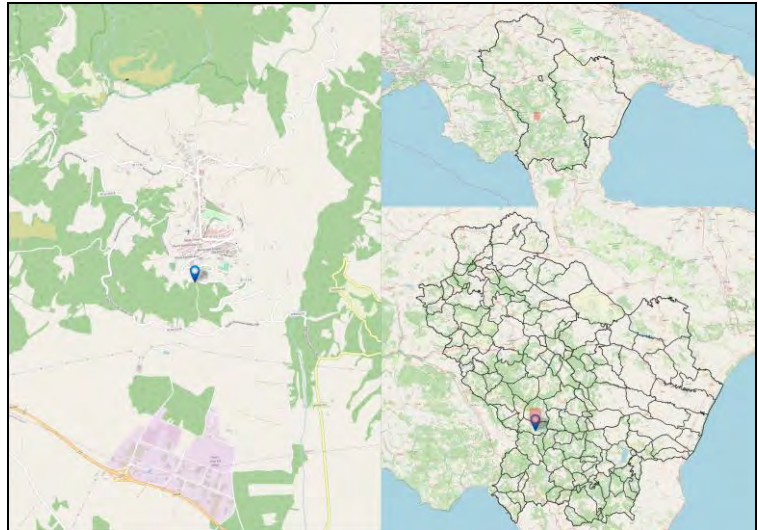
Codice Fermata	VGG-5	Nome Fermata	Viggiano - 91 Corso Guglielmo Marconi
Comune	Viggiano	Provincia	Potenza

Coordinata X	15,8977313
Coordinata Y	40,3377185
Bidirezionale	Si
Palo Fermata	Si
Pensilina	No



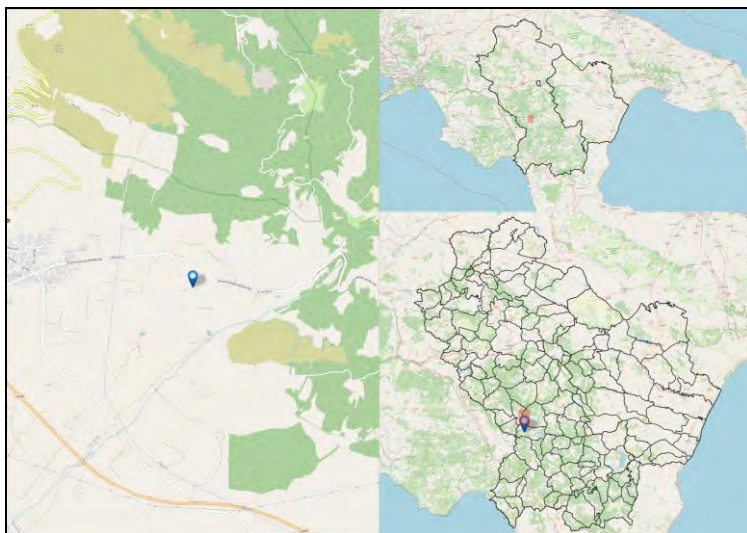
Codice Fermata	VGG-6	Nome Fermata	Viggiano - 25 SP11bis
Comune	Viggiano	Provincia	Potenza

Coordinata X	15,8979549
Coordinata Y	40,3365552
Bidirezionale	Si
Palo Fermata	Si
Pensilina	No



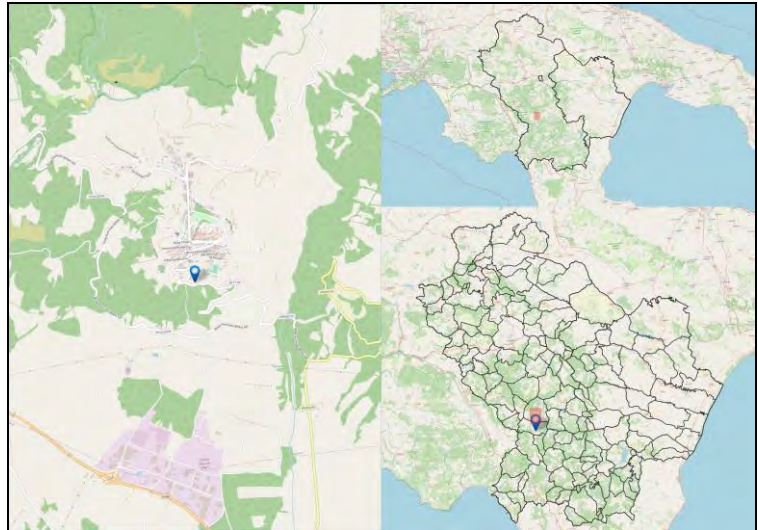
Codice Fermata	VGG-6a	Nome Fermata	Viggiano - Case Rosse
Comune	Viggiano	Provincia	Potenza

Coordinata X	15,8538101
Coordinata Y	40,3535269
Bidirezionale	Si
Palo Fermata	Si
Pensilina	Si



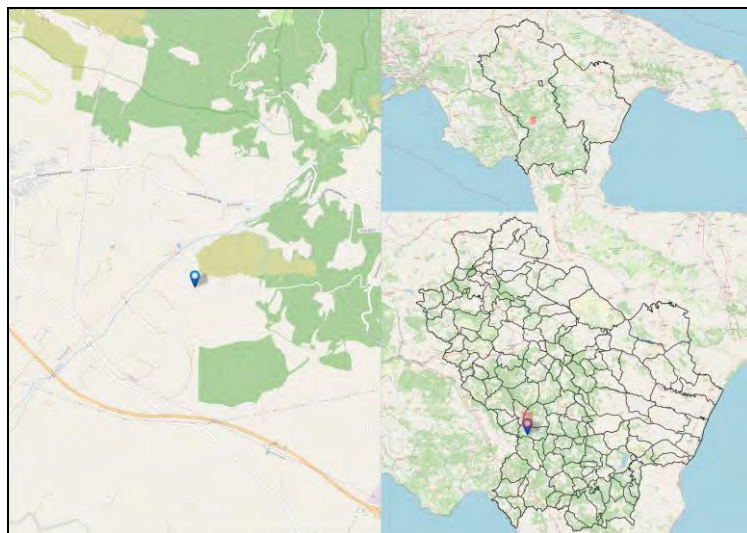
Codice Fermata	VGG-7	Nome Fermata	Viggiano - 6 SP11bis
Comune	Viggiano	Provincia	Potenza

Coordinata X	15,8997024
Coordinata Y	40,3367514
Bidirezionale	Si
Palo Fermata	Si
Pensilina	No



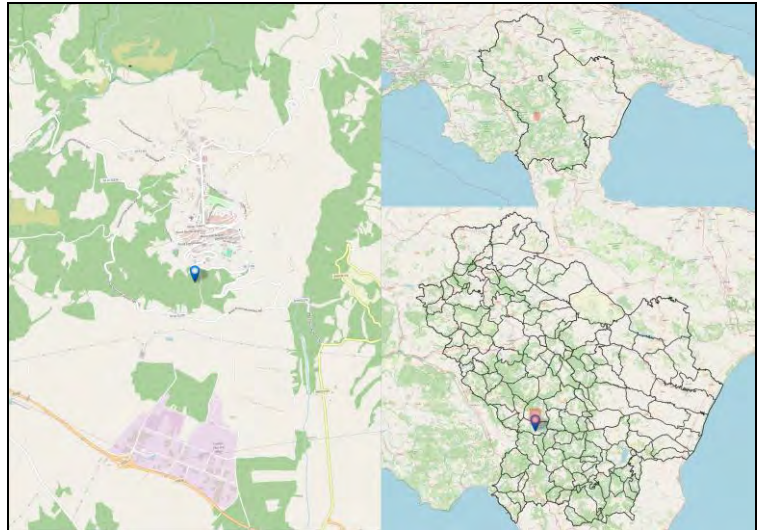
Codice Fermata	VGG-7a	Nome Fermata	Viggiano - San Salvatore- Centro scolastico
Comune	Viggiano	Provincia	Potenza

Coordinata X	15,8577329
Coordinata Y	40,3427796
Bidirezionale	Sì
Palo Fermata	No
Pensilina	No



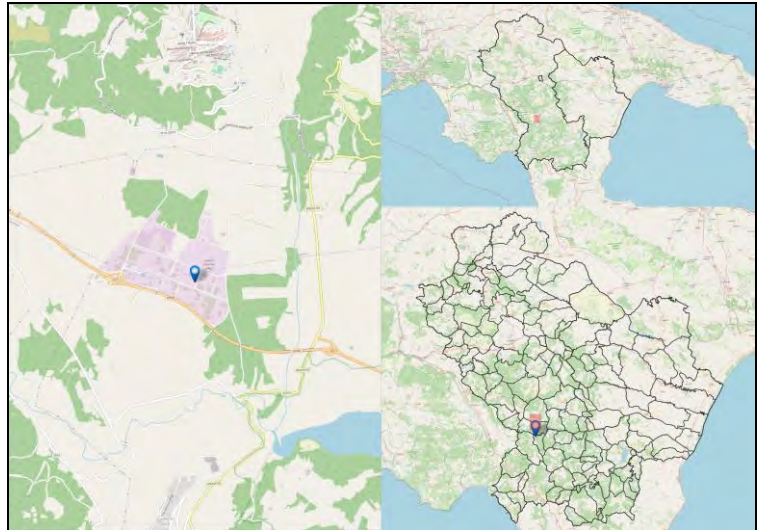
Codice Fermata	VGG-8	Nome Fermata	Viggiano - SP11bis
Comune	Viggiano	Provincia	Potenza

Coordinata X	15,8973108
Coordinata Y	40,3349577
Bidirezionale	Si
Palo Fermata	Si
Pensilina	No



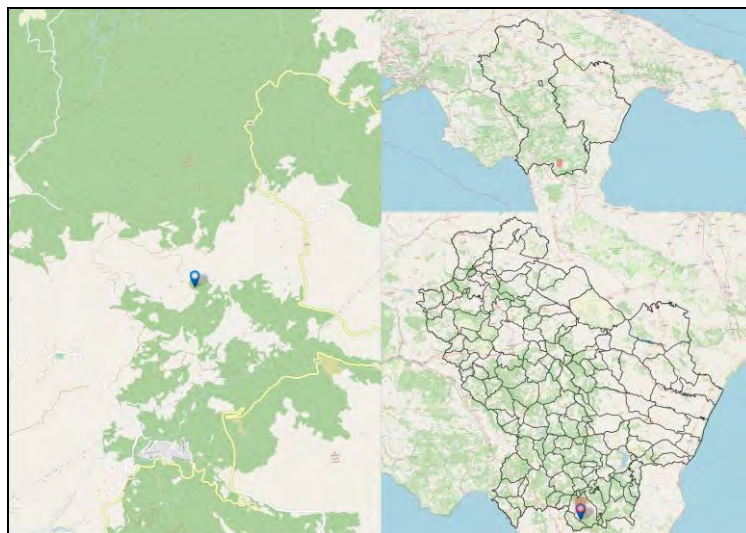
Codice Fermata	VGG-9	Nome Fermata	Viggiano - Viggiano Vigne / Zona Industriale
Comune	Viggiano	Provincia	Potenza

Coordinata X	15,8965276
Coordinata Y	40,312931
Bidirezionale	Sì
Palo Fermata	Sì
Pensilina	No



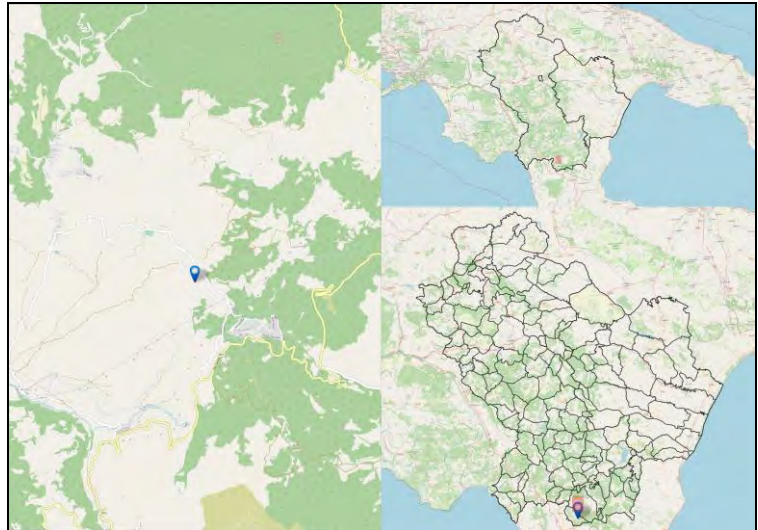
Codice Fermata	VGL-1	Nome Fermata	Viggianello - Pantana (Centro)
Comune	Viggianello	Provincia	Potenza

Coordinata X	16,0939954
Coordinata Y	39,9943001
Bidirezionale	Si
Palo Fermata	No
Pensilina	Si



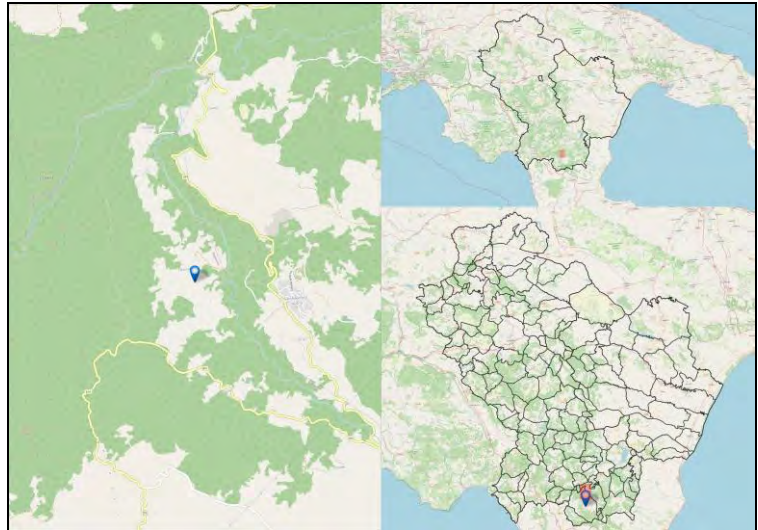
Codice Fermata	VGL-10	Nome Fermata	Viggianello - Anzeliconte - ITC
Comune	Viggianello	Provincia	Potenza

Coordinata X	16,0786163
Coordinata Y	39,9810752
Bidirezionale	Sì
Palo Fermata	No
Pensilina	Sì



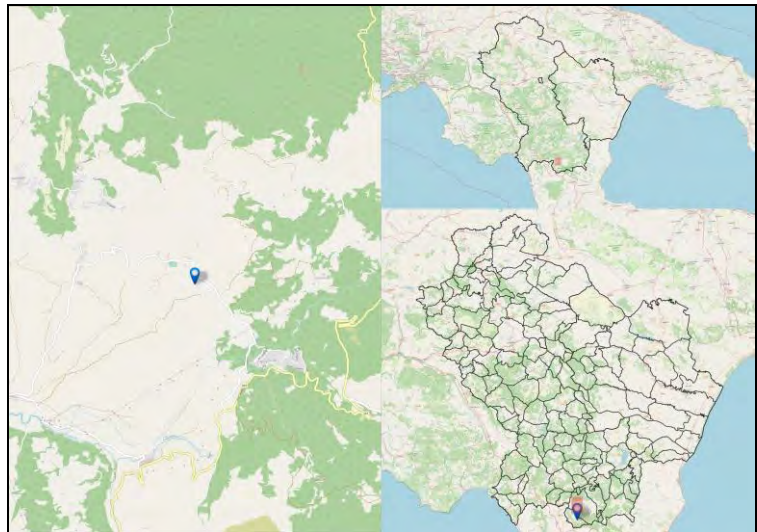
Codice Fermata	VGL-11	Nome Fermata	Viggianello - Cornale - Falascosa
Comune	Viggianello	Provincia	Potenza

Coordinata X	16,1225798
Coordinata Y	40,0255129
Bidirezionale	Si
Palo Fermata	No
Pensilina	Si



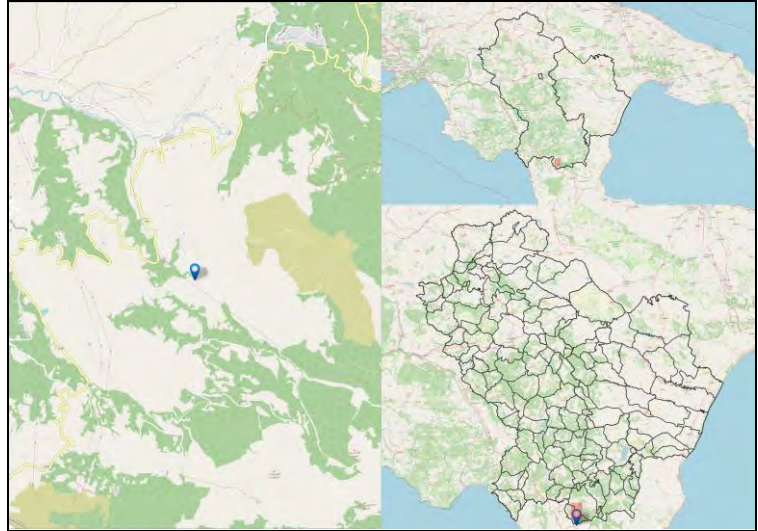
Codice Fermata	VGL-12	Nome Fermata	Viggianello - Pedali- Campo sportivo
Comune	Viggianello	Provincia	Potenza

Coordinata X	16,0753472
Coordinata Y	39,9847898
Bidirezionale	Si
Palo Fermata	No
Pensilina	Si



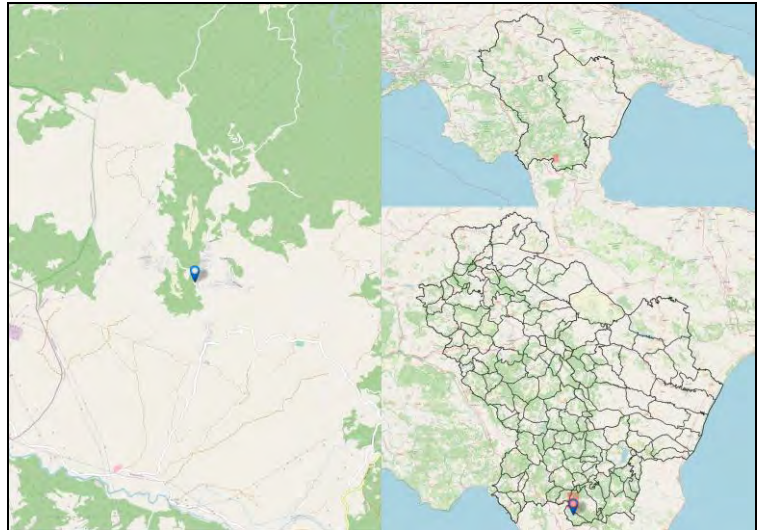
Codice Fermata	VGL-2	Nome Fermata	Viggianello - zafara (Centro)
Comune	Viggianello	Provincia	Potenza

Coordinata X	16,0682811
Coordinata Y	39,946811
Bidirezionale	Si
Palo Fermata	No
Pensilina	Si



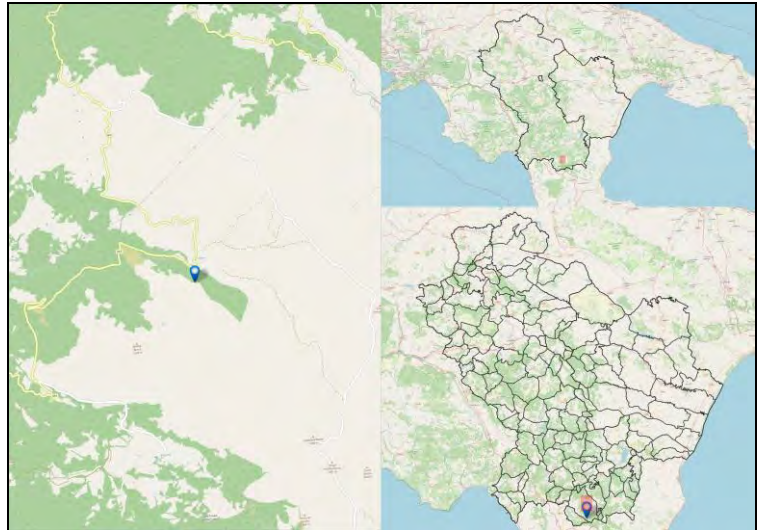
Codice Fermata	VGL-3	Nome Fermata	Viggianello - Gallizzi (Bivio)
Comune	Viggianello	Provincia	Potenza

Coordinata X	16,0566393
Coordinata Y	39,9957349
Bidirezionale	Si
Palo Fermata	No
Pensilina	Si



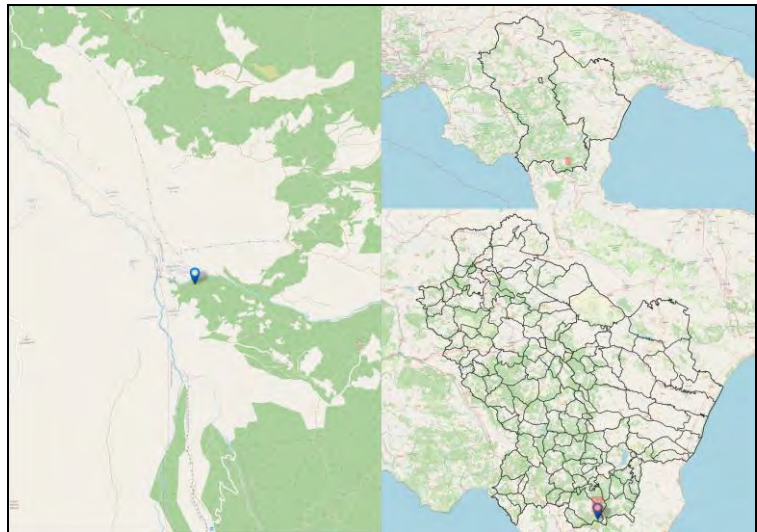
Codice Fermata	VGL-4	Nome Fermata	Viggianello - Torno (SP4)
Comune	Viggianello	Provincia	Potenza

Coordinata X	16,1234433
Coordinata Y	39,9799459
Bidirezionale	Si
Palo Fermata	No
Pensilina	Si



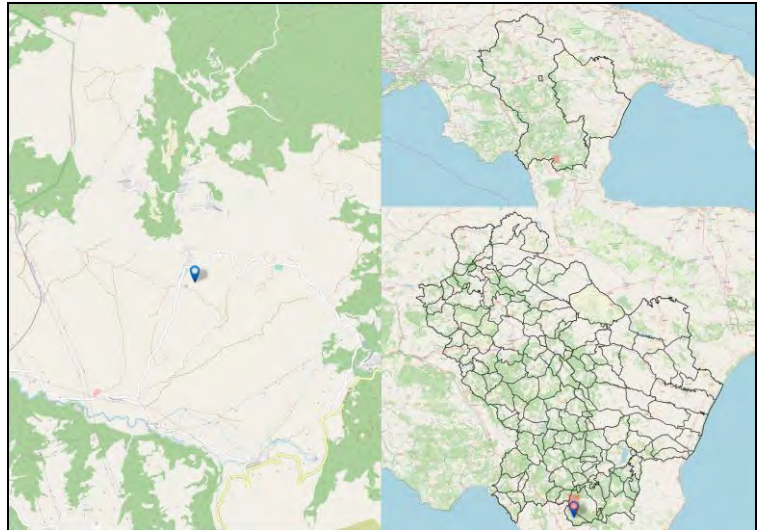
Codice Fermata	VGL-5	Nome Fermata	Viggianello - Conocchielle (Bivio)
Comune	Viggianello	Provincia	Potenza

Coordinata X	16,178666
Coordinata Y	39,9800332
Bidirezionale	Si
Palo Fermata	No
Pensilina	Si



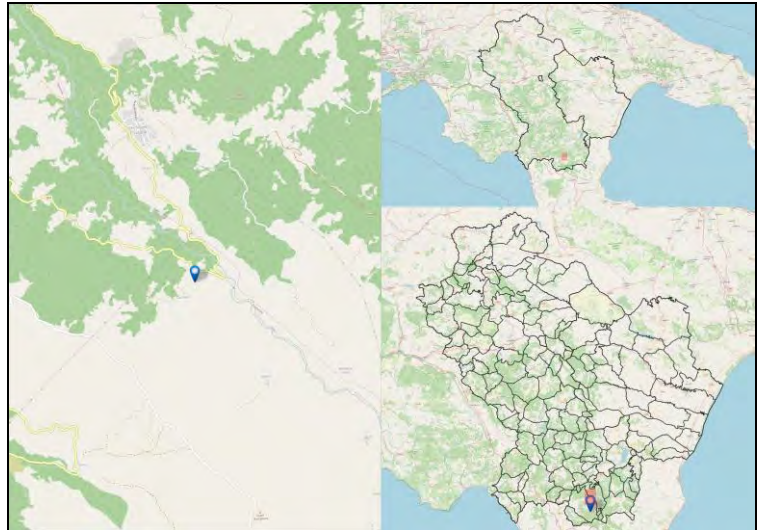
Codice Fermata	VGL-6	Nome Fermata	Viggianello - Pezzo la Corte (Bivio)
Comune	Viggianello	Provincia	Potenza

Coordinata X	16,05892
Coordinata Y	39,9864235
Bidirezionale	Si
Palo Fermata	No
Pensilina	Si



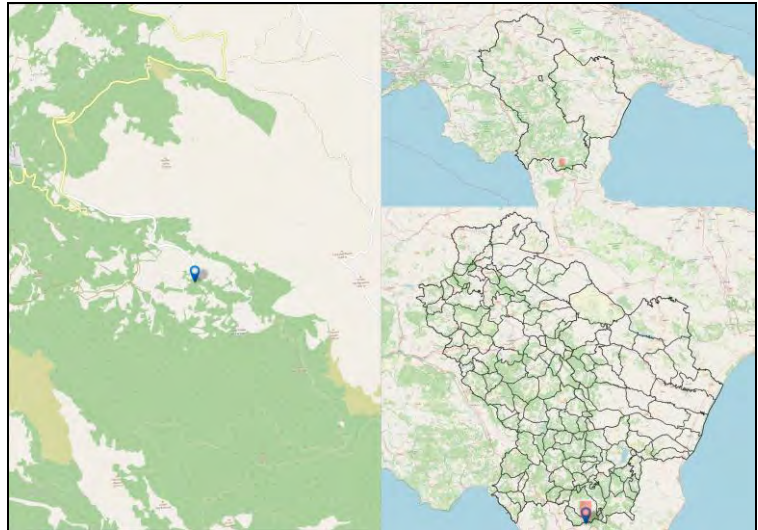
Codice Fermata	VGL-7	Nome Fermata	Viggianello - Muscello (Bivio)
Comune	Viggianello	Provincia	Potenza

Coordinata X	16,1446545
Coordinata Y	40,0035864
Bidirezionale	Si
Palo Fermata	No
Pensilina	Si



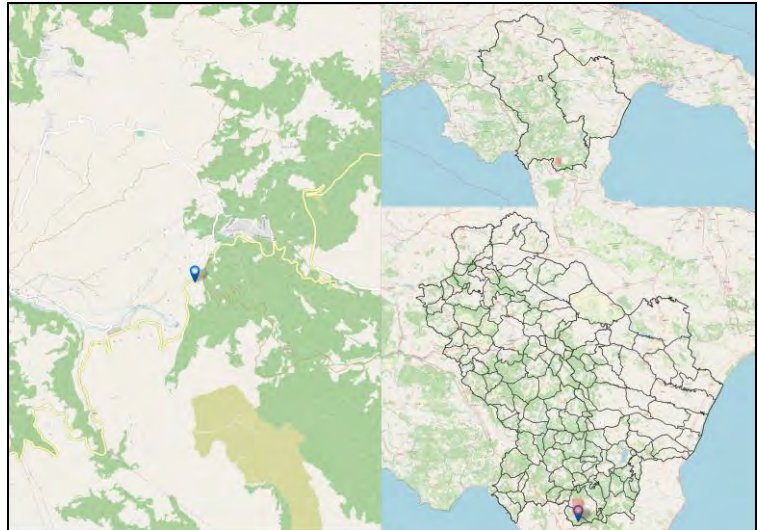
Codice Fermata	VGL-8	Nome Fermata	Viggianello - Prastio (Bivio)
Comune	Viggianello	Provincia	Potenza

Coordinata X	16,1166654
Coordinata Y	39,9579649
Bidirezionale	Si
Palo Fermata	No
Pensilina	Si



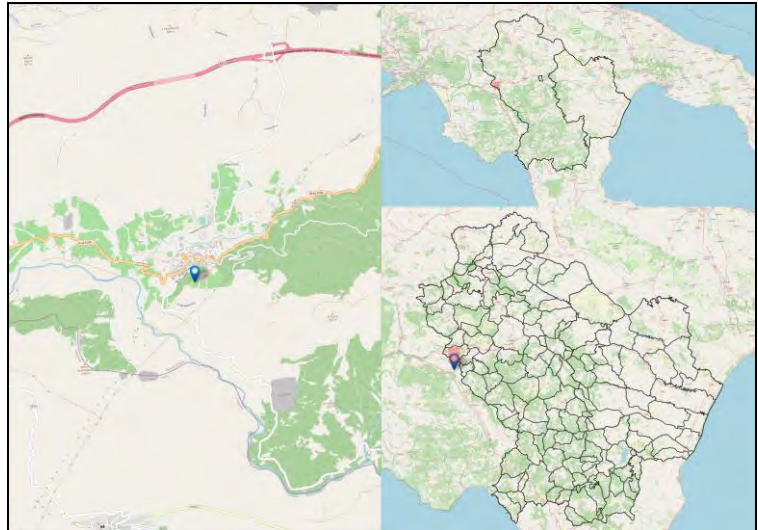
Codice Fermata	VGL-9	Nome Fermata	Viggianello - Viggianello (Piazza Carella)
Comune	Viggianello	Provincia	Potenza

Coordinata X	16,0787999
Coordinata Y	39,9690459
Bidirezionale	Si
Palo Fermata	No
Pensilina	Si



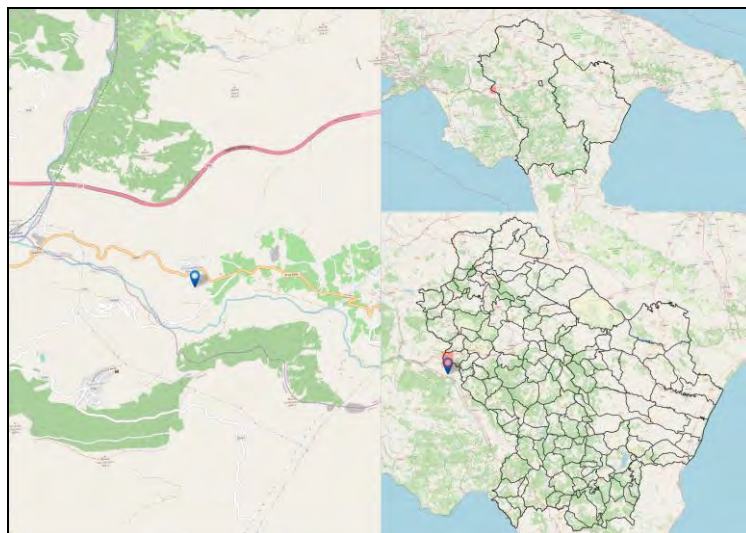
Codice Fermata	VIP-1	Nome Fermata	Vietri di Potenza - Vietri di Potenza
Comune	Vietri di Potenza	Provincia	Potenza

Coordinata X	15,5077213
Coordinata Y	40,5982802
Bidirezionale	Sì
Palo Fermata	No
Pensilina	No



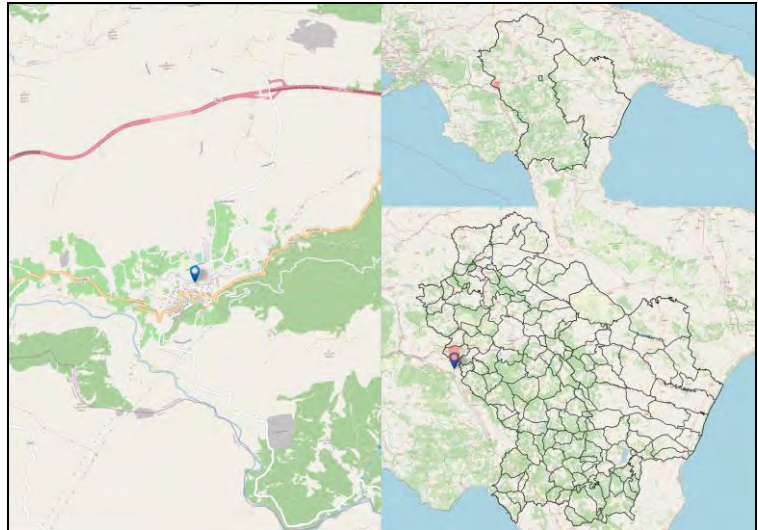
Codice Fermata	VIP-2	Nome Fermata	Vietri di Potenza - Vietri Tendopoli
Comune	Vietri di Potenza	Provincia	Potenza

Coordinata X	15,4756333
Coordinata Y	40,6033658
Bidirezionale	Si
Palo Fermata	No
Pensilina	Si



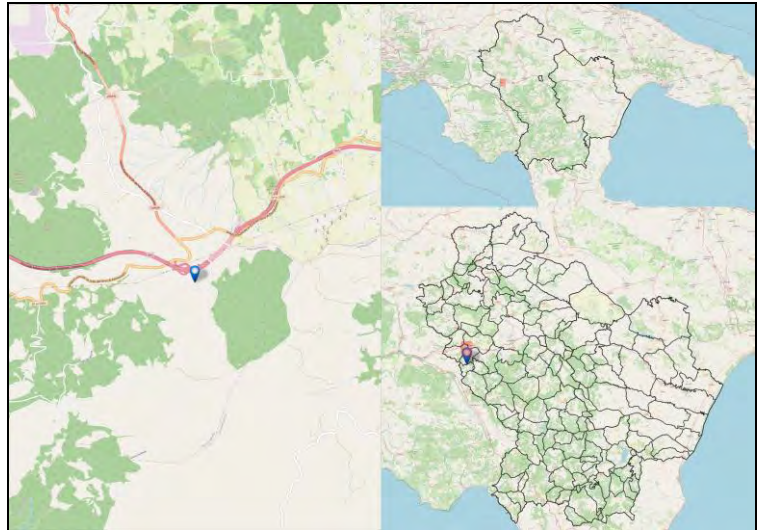
Codice Fermata	VIP-3	Nome Fermata	Vietri di Potenza - Vietri di Potenza 2
Comune	Vietri di Potenza	Provincia	Potenza

Coordinata X	15,5087407
Coordinata Y	40,6026851
Bidirezionale	Sì
Palo Fermata	No
Pensilina	No



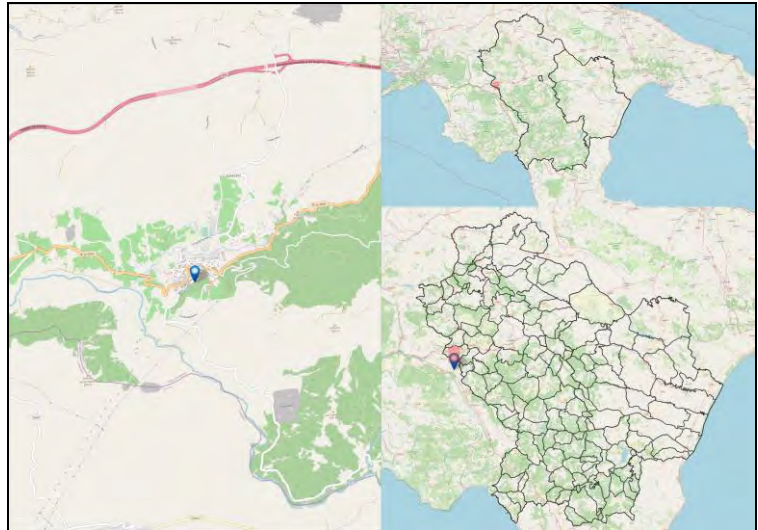
Codice Fermata	VIP-4	Nome Fermata	Vietri di Potenza - Balvano- Svincolo autostradale
Comune	Vietri di Potenza	Provincia	Potenza

Coordinata X	15,5748737
Coordinata Y	40,6174871
Bidirezionale	No
Palo Fermata	No
Pensilina	No



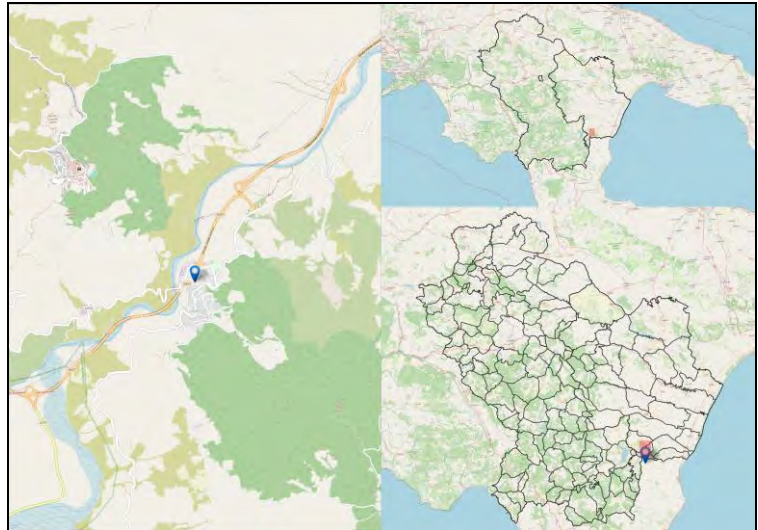
Codice Fermata	VIP-4b	Nome Fermata	Vietri di Potenza - Vietri di Potenza- Corso Vittorio Emanuele
Comune	Vietri di Potenza	Provincia	Potenza

Coordinata X	15,5074838
Coordinata Y	40,5996729
Bidirezionale	Sì
Palo Fermata	No
Pensilina	No



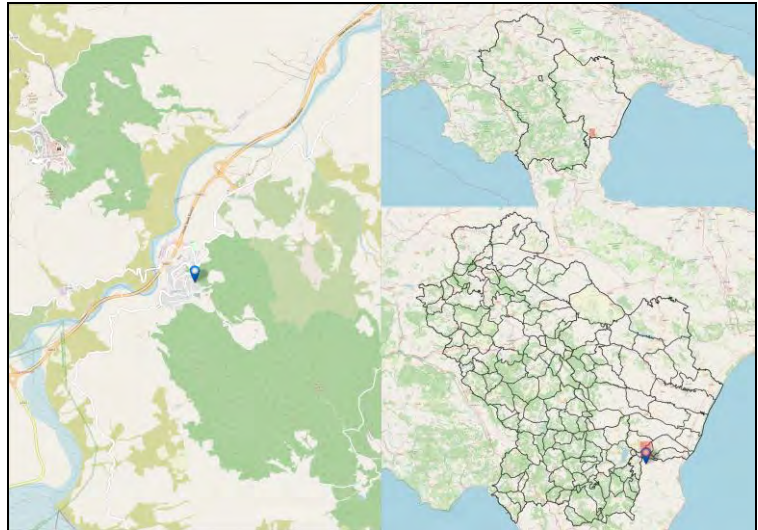
Codice Fermata	VLS-1	Nome Fermata	Valsinni - Bivio Valsinni - Innesto Sinnica
Comune	Valsinni	Provincia	Matera

Coordinata X	16,4433426
Coordinata Y	40,1751304
Bidirezionale	Si
Palo Fermata	No
Pensilina	Si



Codice Fermata	VLS-2	Nome Fermata	Valsinni - Valsinni Diramazione
Comune	Valsinni	Provincia	Matera

Coordinata X	16,4462311
Coordinata Y	40,1725415
Bidirezionale	Si
Palo Fermata	No
Pensilina	Si



Codice Fermata	VLS-5	Nome Fermata	Valsinni - Valsinni C.so Umberto
Comune	Valsinni	Provincia	Matera

Coordinata X	16,4427706
Coordinata Y	40,1713973
Bidirezionale	Si
Palo Fermata	Si
Pensilina	No

